

**BẢN TIN DỰ BÁO MỨC NƯỚC VÀ SÓNG BIỂN**

(Lúc 13 giờ – 06Z ngày 05/03/2019)

Tỉnh/ TP	Huyện	Mức nước tổng cộng dự báo trong 48 giờ (cm)								
		05/03		06/03				07/03		
		13h	19h	1h	7h	13h	19h	1h	7h	13h
Quảng Ninh	Đầm Hà	-93	0	150	16	-129	-39	132	48	-118
	Cửa Ông	-87	2	143	19	-106	-38	130	38	-102
TP. Hải Phòng	Hòn Dấu	-87	2	139	16	-90	-40	129	34	-85
	Bạch Long Vĩ	-79	21	134	5	-96	-21	122	21	-95
Thái Bình	Thái Thụy	-83	1	136	14	-81	-40	128	29	-75
Nam Định	Hải Hậu	-76	8	124	10	-71	-36	122	24	-61
Ninh Bình	Kim Sơn	-73	9	123	8	-70	-35	120	22	-56
Thanh Hóa	Quảng Xương	-71	7	118	8	-63	-34	116	23	-48
Nghệ An	Diễn Châu	-65	6	101	7	-48	-30	103	25	-37
	Hòn Ngư	-62	5	97	8	-49	-28	99	24	-36
Hà Tĩnh	Thạch Hà	-59	5	79	15	-47	-21	84	28	-32
Quảng Bình	Quảng Trạch	-52	14	43	24	-42	-3	47	32	-28
	Quảng Ninh	-41	19	24	22	-30	7	28	26	-17
Quảng Trị	Gio Linh	-29	22	7	16	-19	15	12	19	-8
	Cồn Cỏ	-30	26	9	13	-22	19	14	16	-12
Thừa Thiên Huế	Hương Trà	-15	24	-10	9	-7	24	-3	12	2
	Phú Lộc	-4	24	-25	3	4	29	-18	4	11
TP. Đà Nẵng	Sơn Trà	6	25	-34	-3	11	33	-29	-2	17
	Hoàng Sa	23	40	-45	-17	19	51	-42	-22	10
Quảng Nam	Tam Kỳ	18	29	-46	-10	19	39	-41	-10	22
	Cù Lao Chàm	15	29	-41	-7	18	38	-36	-7	21
Quảng Ngãi	TP. Quảng Ngãi	21	35	-54	-13	19	45	-49	-16	20
	Lý Sơn	23	36	-49	-13	21	46	-46	-16	20
Bình Định	Phú Mỹ	22	38	-55	-14	19	47	-52	-21	15
	Quy Nhơn	26	43	-55	-12	22	50	-51	-20	15
Phú Yên	TP. Tuy Hòa	20	37	-56	-18	16	47	-53	-26	9
Khánh Hòa	TP. Nha Trang	25	44	-52	-17	22	53	-48	-26	15
	Trường Sa	30	44	-46	-28	28	51	-41	-37	21
Ninh Thuận	TP. PR-Tháp Chàm	24	45	-57	-23	19	51	-52	-33	14
Bình Thuận	TP. Phan Thiết	38	49	-45	-52	49	39	-28	-78	54
	Phú Quý	30	46	-51	-30	29	50	-45	-42	25
Bà Rịa Vũng Tàu	Vũng Tàu	-114	-61	68	113	-93	-66	35	118	-73
	Côn Đảo	-91	-82	80	94	-74	-82	49	96	-49
TPHCM	Cần Giờ	-67	-86	86	78	-47	-90	56	81	-28
Tiền Giang	Gò Công Tây	-63	-85	89	73	-44	-89	59	76	-25
Bến Tre	Ba Tri	-67	-85	90	75	-48	-87	59	78	-29
Trà Vinh	Duyên Hải	-83	-66	88	69	-64	-71	61	73	-43
Sóc Trăng	Tân Phú	-58	-91	94	63	-41	-90	66	65	-19
Bạc Liêu	TP. Bạc Liêu	-40	-96	96	46	-27	-93	71	47	-3
Cà Mau	Năm Căn	-33	-96	95	42	-25	-94	73	43	0
	Trần Văn Thời	-17	-92	81	42	-22	-97	67	45	6
Kiên Giang	Rạch Giá	-5	-75	71	36	-10	-89	64	37	8
	Phú Quốc	-3	-74	61	30	-7	-87	52	32	19

Vùng Biển	Độ cao sóng biển dự báo trong 48 giờ		
	Độ cao sóng lớn nhất (m)	Hướng thịnh hành	Ghi chú
Bắc vịnh Bắc Bộ	0.3 - 2.4	Nam, Đông Bắc	Cảnh báo
Nam vịnh Bắc Bộ	0.7 - 1.8	Đông Nam, Đông	
Quảng Trị đến Quảng Ngãi	0.9 - 1.5	Đông Nam, Nam	
Bình Định đến Ninh Thuận	0.5 - 1.0	Đông Nam, Đông	
Bình Thuận đến Cà Mau	0.3 - 0.7	Đông	
Cà Mau đến Kiên Giang	0.3 - 0.4	Đông, Đông Nam	
Quần đảo Hoàng Sa	0.8 - 1.0	Nam, Đông Nam, Đông	
Quần đảo Trường Sa	0.6 - 1.0	Đông, Đông Bắc	
Bắc Biển Đông	0.7 - 2.2	Đông, Đông Bắc, Đông Nam	Cảnh báo
Giữa Biển Đông	0.5 - 1.1	Đông, Đông Bắc	
Nam Biển Đông	0.5 - 1.5	Đông Bắc, Đông	

**Tin phát lúc: 13 giờ 00**

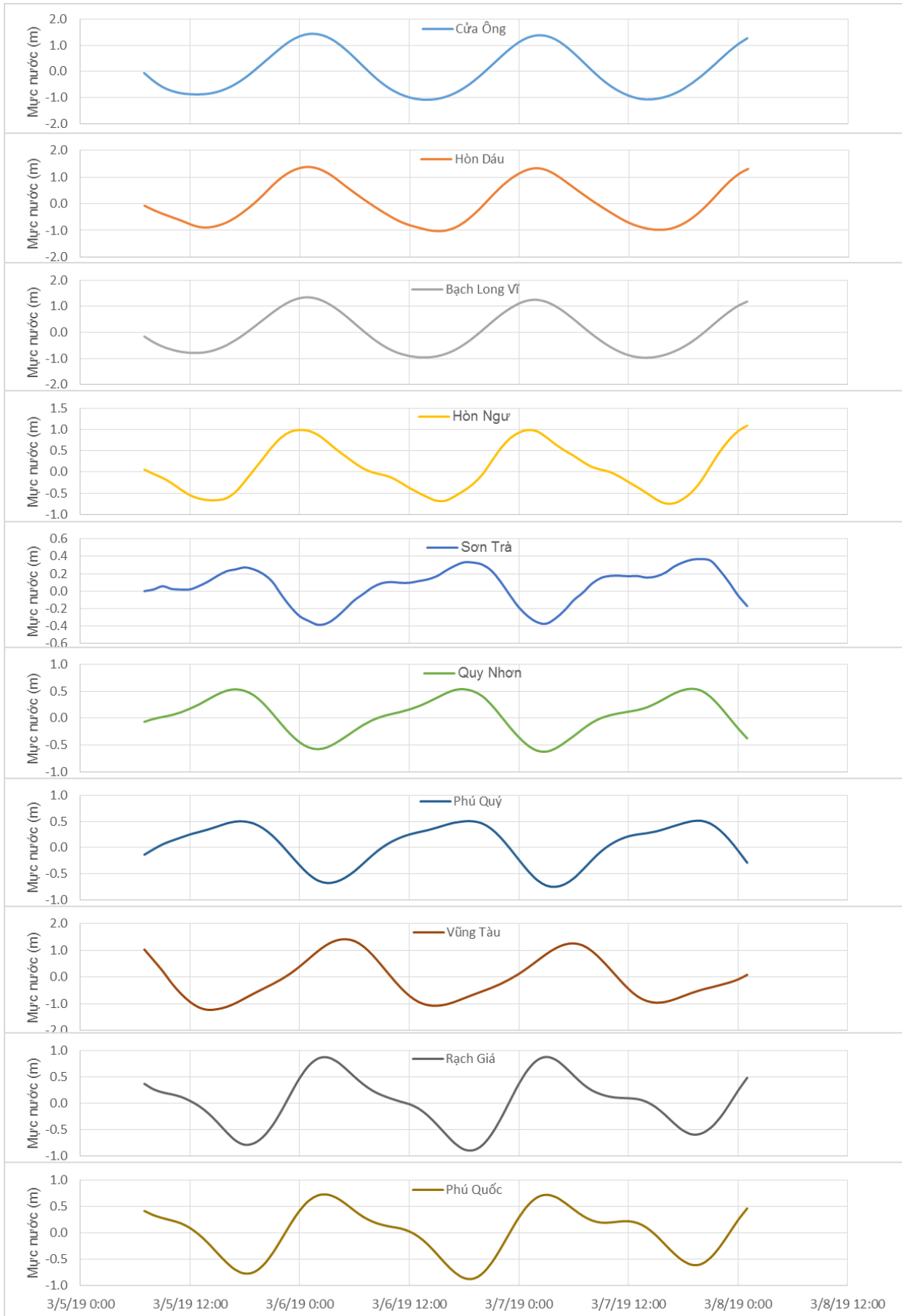
Thời điểm phát tin dự báo tiếp theo: 13 giờ 00 ngày 06/03/2019

Người xây dựng bản tin: Nguyễn Hồng Hạnh

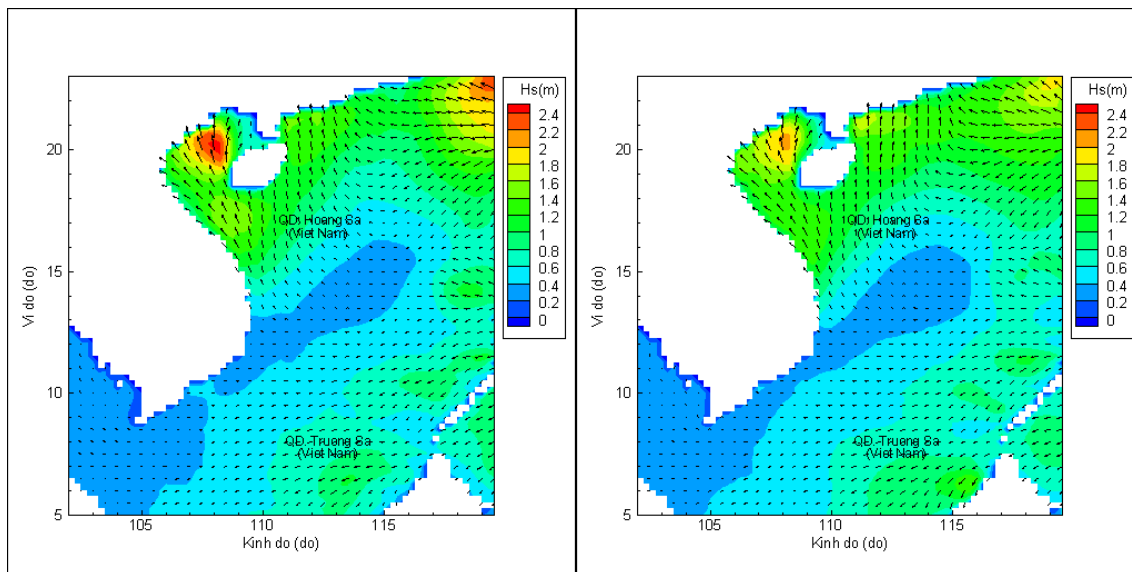
Người soát bản tin: Nguyễn Thị Thanh

## Biên trình mực nước tổng cộng tại 10 trạm Hải văn

(Cửa Ông, Hòn Dấu, Bạch Long Vĩ, Hòn Ngự, Sơn Trà, Quy Nhơn, Phú Quý, Vũng Tàu, Rạch Giá, Phú Quốc)

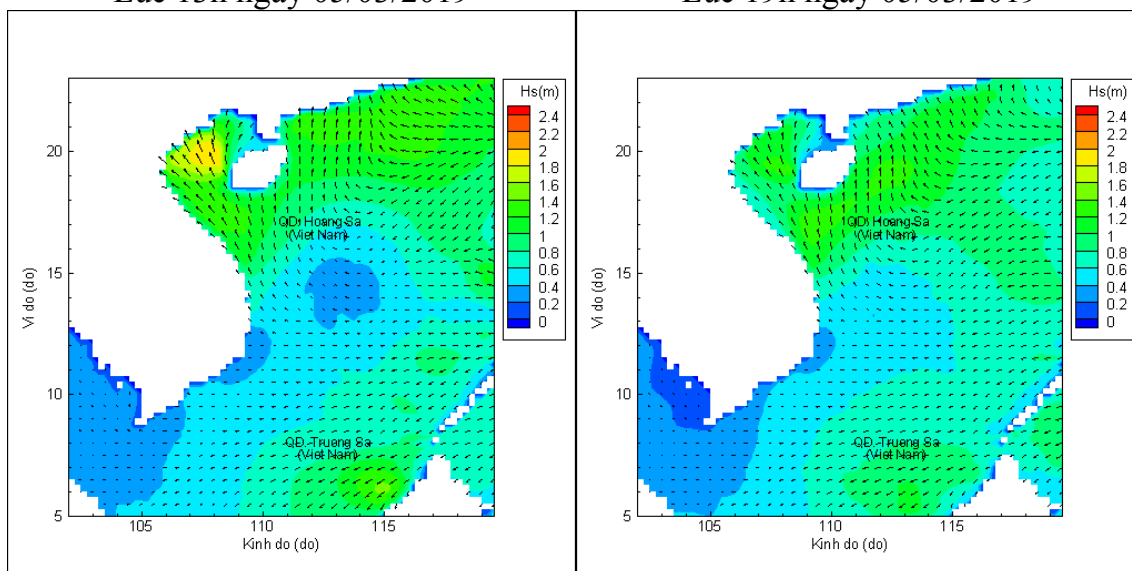


## Phân bố độ cao sóng ven bờ và ngoài khơi biển Việt Nam



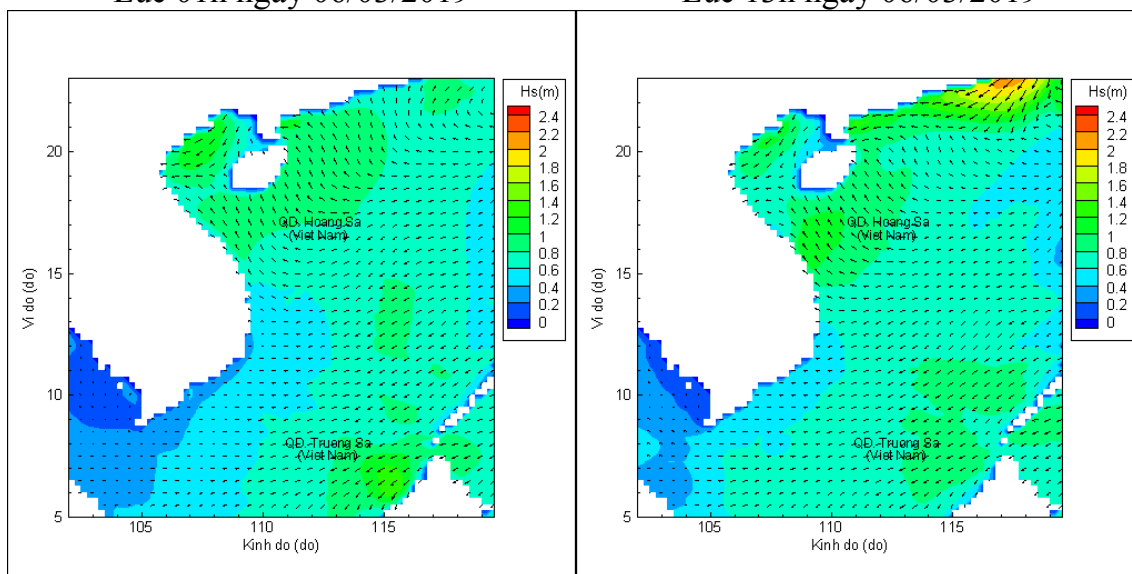
Lúc 13h ngày 05/03/2019

Lúc 19h ngày 05/03/2019



Lúc 01h ngày 06/03/2019

Lúc 13h ngày 06/03/2019



Lúc 01h ngày 07/03/2019

Lúc 13h ngày 07/03/2019