

BẢN TIN DỰ BÁO MỨC NƯỚC VÀ SÓNG BIỂN

(Lúc 13 giờ – 06Z ngày 07/03/2019)

Tỉnh/ TP	Huyện	Mức nước tổng cộng dự báo trong 48 giờ (cm)								
		07/03		08/03				09/03		
		13h	19h	1h	7h	13h	19h	1h	7h	13h
Quảng Ninh	Đầm Hà	-68	-58	3	105	-57	-44	-2	106	-9
	Cửa Ông	-50	-71	26	90	-35	-61	10	91	7
TP. Hải Phòng	Hòn Dấu	-29	-78	34	73	-13	-63	22	75	20
	Bạch Long Vĩ	-43	-67	31	63	-30	-58	18	69	5
Thái Bình	Thái Thụy	-22	-78	38	65	-7	-63	26	68	23
Nam Định	Hải Hậu	-3	-80	46	48	9	-66	33	54	34
Ninh Bình	Kim Sơn	4	-79	48	44	12	-65	34	51	36
Thanh Hóa	Quảng Xương	9	-76	48	41	18	-62	35	47	39
Nghệ An	Diễn Châu	15	-69	48	32	27	-59	36	37	43
	Hòn Ngư	17	-69	48	28	27	-59	37	35	44
Hà Tĩnh	Thạch Hà	23	-67	47	23	30	-59	38	29	47
Quảng Bình	Quảng Trạch	21	-58	41	6	32	-53	36	12	46
	Quảng Ninh	25	-46	39	-5	33	-45	37	2	45
Quảng Trị	Gio Linh	26	-32	35	-14	31	-35	37	-6	43
	Cồn Cỏ	22	-33	36	-16	27	-36	37	-7	41
Thừa Thiên Huế	Hương Trà	22	-15	28	-21	27	-21	34	-12	37
	Phước Lộc	19	-3	21	-26	25	-10	31	-20	32
TP. Đà Nẵng	Sơn Trà	17	7	16	-31	22	-3	25	-25	27
	Hoàng Sa	1	28	9	-31	2	14	19	-23	5
Quảng Nam	Tam Kỳ	15	18	11	-35	16	6	23	-28	21
	Cù Lao Chàm	15	16	11	-33	17	4	23	-26	23
Quảng Ngãi	TP. Quảng Ngãi	10	22	11	-39	9	8	24	-30	16
	Lý Sơn	9	25	10	-35	9	10	21	-27	14
Bình Định	Phước Mỹ	7	24	13	-38	6	9	23	-32	7
	Quy Nhơn	7	25	16	-37	5	9	25	-31	7
Phước Yên	TP. Tuy Hòa	6	22	11	-42	3	6	21	-36	1
Khánh Hòa	TP. Nha Trang	11	23	18	-41	11	9	27	-35	9
	Trường Sa	8	23	21	-41	9	8	27	-34	10
Ninh Thuận	TP. PR-Tháp Chàm	16	17	21	-53	12	-1	28	-47	11
Bình Thuận	TP. Phan Thiết	51	-10	65	-90	42	-25	61	-72	33
	Phước Quý	19	16	29	-55	18	-1	35	-46	17
Bà Rịa Vũng Tàu	Vũng Tàu	44	-1	76	-86	21	2	50	-42	-3
	Côn Đảo	18	12	63	-66	-1	15	37	-26	-19
TPHCM	Cần Giờ	43	-1	79	-82	21	4	50	-36	-4
Tiền Giang	Gò Công Tây	45	-3	80	-83	22	3	50	-35	-4
Bến Tre	Ba Tri	42	-2	75	-80	18	8	44	-29	-7
Trà Vinh	Duyên Hải	28	8	66	-72	3	18	35	-22	-21
Sóc Trăng	Tân Phú	3	23	53	-51	-18	32	22	-5	-36
Bạc Liêu	TP. Bạc Liêu	-41	52	29	-10	-58	57	-1	27	-66
Cà Mau	Năm Căn	-56	55	22	4	-63	54	-2	29	-60
	Trần Văn Thời	-10	2	41	-10	-13	6	22	0	-7
Kiên Giang	Rạch Giá	34	-45	56	-8	23	-29	36	-12	26
	Phước Quốc	6	-17	22	5	5	-10	14	4	12

Vùng Biển	Độ cao sóng biển dự báo trong 48 giờ		
	Độ cao sóng lớn nhất (m)	Hướng thịnh hành	Ghi chú
Bắc vịnh Bắc Bộ	0.3 - 1.5	Đông Bắc, Bắc	
Nam vịnh Bắc Bộ	0.8 - 1.3	Đông Bắc	
Quảng Trị đến Quảng Ngãi	0.7 - 1.1	Đông Nam, Đông	
Bình Định đến Ninh Thuận	0.4 - 0.9	Đông Nam, Đông	
Bình Thuận đến Cà Mau	0.3 - 0.7	Đông	
Cà Mau đến Kiên Giang	0.3 - 0.5	Đông, Đông Nam, Nam	
Quần đảo Hoàng Sa	0.8 - 1.1	Nam, Đông Nam	
Quần đảo Trường Sa	0.5 - 0.8	Đông, Đông Bắc	
Bắc Biển Đông	0.7 - 4.3	Đông Bắc	Cảnh báo
Giữa Biển Đông	0.4 - 1.1	Đông, Đông Bắc	
Nam Biển Đông	0.4 - 1.3	Đông Bắc, Đông	

Tin phát lúc: 13 giờ 00

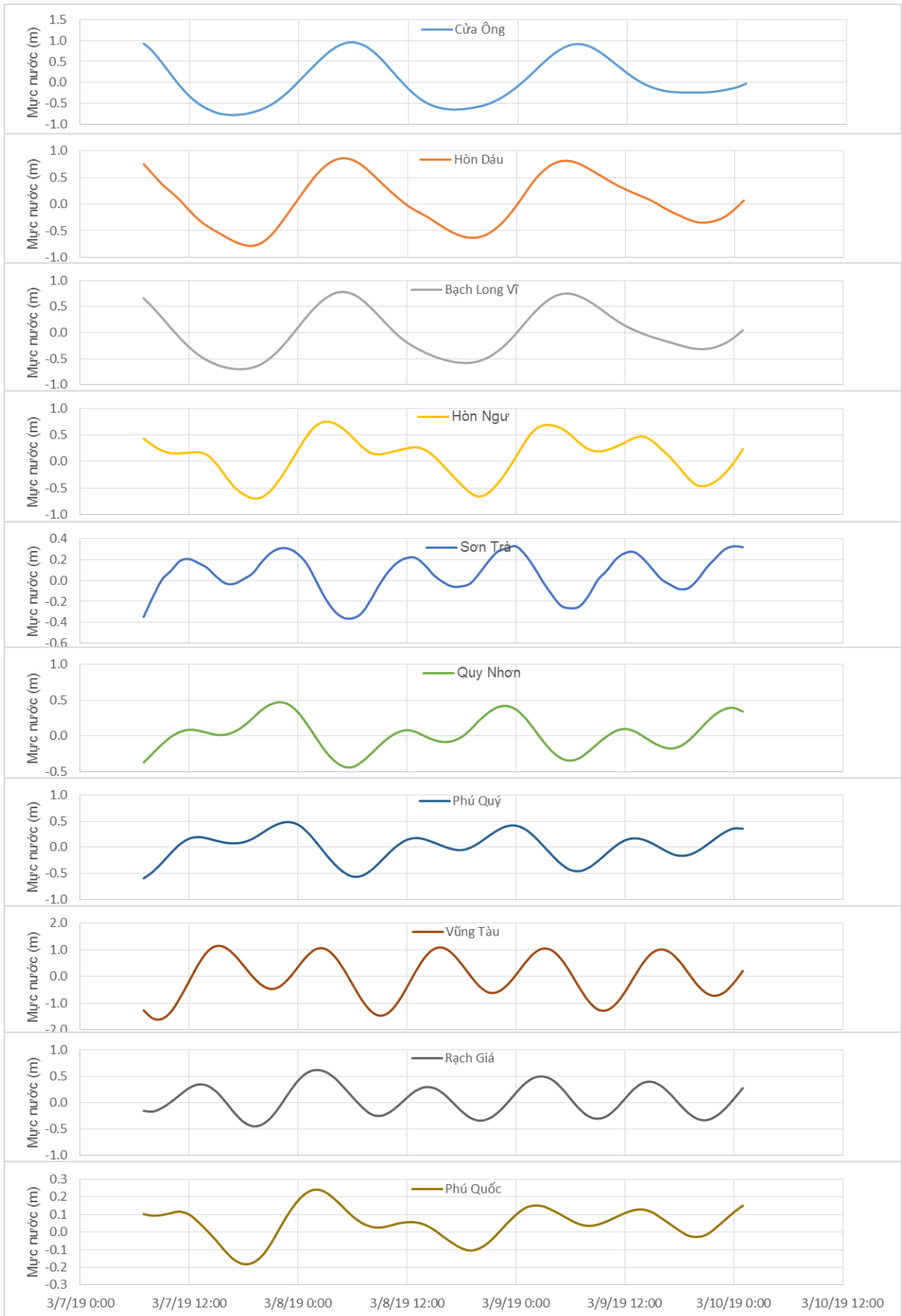
Thời điểm phát tin dự báo tiếp theo: 13 giờ 00 ngày 08/03/2019

Người xây dựng bản tin: Trần Văn Mỹ

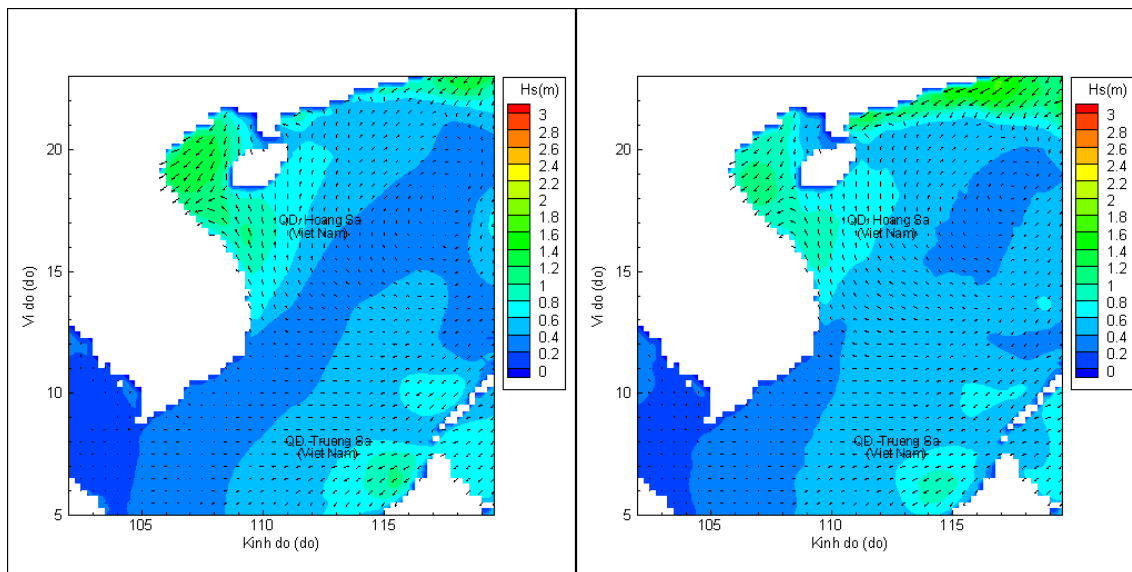
Người soát bản tin: Nguyễn Thị Thanh

Biên trình mực nước tổng cộng tại 10 trạm Hải văn

(Cửa Ông, Hòn Dấu, Bạch Long Vĩ, Hòn Ngư, Sơn Trà, Quy Nhơn, Phú Quý, Vũng Tàu, Rạch Giá, Phú Quốc)

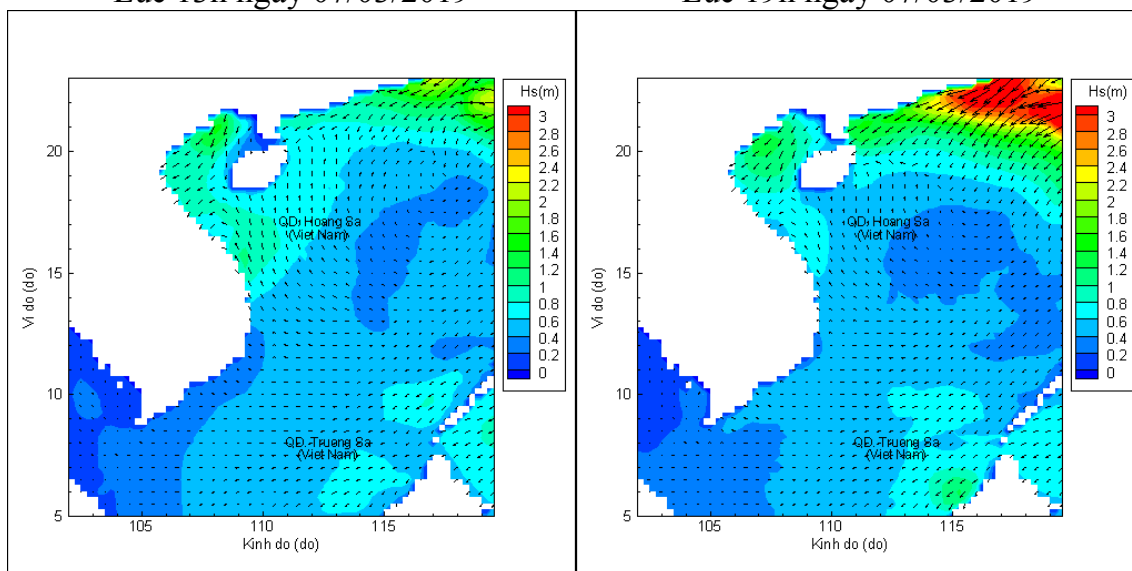


Phân bố độ cao sóng ven bờ và ngoài khơi biển Việt Nam



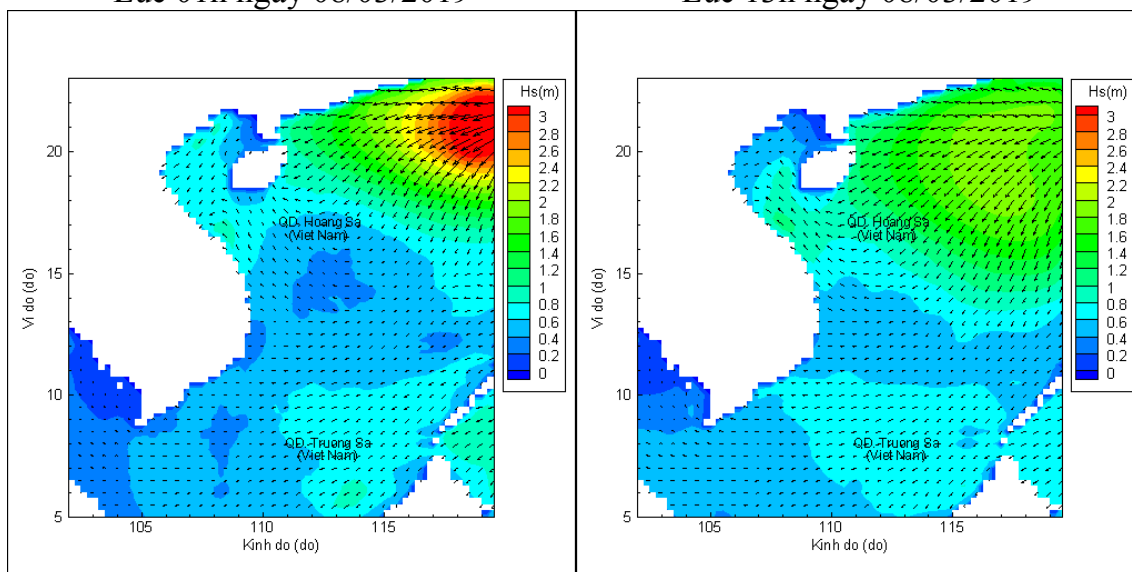
Lúc 13h ngày 07/03/2019

Lúc 19h ngày 07/03/2019



Lúc 01h ngày 08/03/2019

Lúc 13h ngày 08/03/2019



Lúc 01h ngày 09/03/2019

Lúc 13h ngày 09/03/2019