

BẢN TIN DỰ BÁO MỨC NƯỚC VÀ SÓNG BIỂN

(Lúc 13 giờ – 06Z ngày 09/03/2019)

Tỉnh/ TP	Huyện	Mức nước tổng cộng dự báo trong 48 giờ (cm)								
		09/03		10/03				11/03		
		13h	19h	1h	7h	13h	19h	1h	7h	13h
Quảng Ninh	Đầm Hà	-20	-31	-28	71	-11	-13	-32	42	15
	Cửa Ông	-3	-38	-17	60	5	-22	-26	33	22
TP. Hải Phòng	Hòn Dấu	9	-39	-5	48	14	-22	-16	28	25
	Bạch Long Vĩ	-5	-43	-10	44	0	-25	-22	30	18
Thái Bình	Thái Thụy	13	-37	-1	43	15	-22	-13	26	25
Nam Định	Hải Hậu	24	-40	9	33	24	-25	-8	19	31
Ninh Bình	Kim Sơn	26	-38	11	30	24	-23	-7	17	30
Thanh Hóa	Quảng Xương	29	-34	14	29	28	-21	-6	16	31
Nghệ An	Diễn Châu	34	-29	19	23	34	-20	-1	11	33
	Hòn Ngư	35	-32	19	20	36	-21	1	9	35
Hà Tĩnh	Thạch Hà	39	-35	20	15	41	-24	5	6	38
Quảng Bình	Quảng Trạch	39	-37	24	-2	41	-28	12	-5	40
	Quảng Ninh	39	-34	29	-10	40	-27	17	-9	40
Quảng Trị	Gio Linh	37	-28	32	-17	39	-25	21	-12	39
	Cồn Cỏ	34	-30	33	-17	36	-28	21	-14	38
Thừa Thiên Huế	Hương Trà	31	-20	31	-21	36	-21	25	-15	38
	Phước Lộc	27	-14	29	-26	33	-18	26	-18	36
TP. Đà Nẵng	Sơn Trà	24	-9	28	-30	29	-17	27	-21	35
	Hoàng Sa	4	2	23	-24	11	-13	20	-16	20
Quảng Nam	Tam Kỳ	17	-4	27	-33	22	-16	27	-21	31
	Cù Lao Chàm	19	-4	28	-31	24	-15	26	-21	31
Quảng Ngãi	TP. Quảng Ngãi	13	-3	28	-33	17	-18	26	-21	27
	Lý Sơn	11	-1	27	-29	17	-15	25	-19	26
Bình Định	Phước Mỹ	8	-3	29	-29	14	-19	25	-20	22
	Quy Nhơn	10	0	30	-29	16	-17	27	-19	22
Phước Yên	TP. Tuy Hòa	5	-7	25	-32	10	-21	23	-21	16
Khánh Hòa	TP. Nha Trang	12	-3	31	-30	18	-16	27	-20	22
	Trường Sa	10	-5	31	-31	16	-17	25	-20	23
Ninh Thuận	TP. PR-Tháp Chàm	17	-10	34	-41	19	-24	26	-29	23
Bình Thuận	TP. Phan Thiết	36	-24	56	-54	31	-28	30	-28	24
	Phước Quý	18	-11	37	-40	22	-22	27	-26	25
Bà Rịa Vũng Tàu	Vũng Tàu	-4	18	21	-7	-25	33	-25	36	-37
	Côn Đảo	-22	29	8	8	-39	43	-33	40	-42
TPHCM	Cần Giờ	-4	24	17	-1	-30	40	-30	43	-41
Tiền Giang	Gò Công Tây	-4	26	16	2	-33	44	-32	47	-44
Bến Tre	Ba Tri	-12	32	12	9	-39	51	-38	53	-51
Trà Vinh	Duyên Hải	-26	40	2	19	-50	59	-47	59	-59
Sóc Trăng	Tân Phú	-43	55	-10	34	-63	72	-55	66	-67
Bạc Liêu	TP. Bạc Liêu	-73	74	-31	57	-85	87	-66	75	-77
Cà Mau	Năm Căn	-67	64	-23	47	-71	68	-47	52	-56
	Trần Văn Thời	-5	19	4	8	-15	14	-8	13	-14
Kiên Giang	Rạch Giá	22	5	24	-11	13	2	9	4	-8
	Phước Quốc	14	3	10	1	5	-7	6	0	2

Vùng Biển	Độ cao sóng biển dự báo trong 48 giờ		
	Độ cao sóng lớn nhất (m)	Hướng thịnh hành	Ghi chú
Bắc vịnh Bắc Bộ	0.3 - 1.6	Đông Bắc, Bắc	
Nam vịnh Bắc Bộ	0.8 - 1.3	Đông Bắc, Đông	
Quảng Trị đến Quảng Ngãi	0.7 - 1.4	Đông Nam, Đông	
Bình Định đến Ninh Thuận	0.6 - 1.0	Đông, Đông Nam, Đông Bắc	
Bình Thuận đến Cà Mau	0.3 - 0.7	Đông	
Cà Mau đến Kiên Giang	0.3 - 0.5	Đông Nam, Đông, Nam	
Quần đảo Hoàng Sa	1.0 - 1.1	Đông, Đông Nam	
Quần đảo Trường Sa	0.6 - 0.9	Đông Bắc, Đông	
Bắc Biển Đông	0.7 - 1.3	Đông Bắc, Đông	
Giữa Biển Đông	0.5 - 0.9	Đông Bắc	
Nam Biển Đông	0.5 - 0.9	Đông Bắc, Đông	

Tin phát lúc: 13 giờ 00

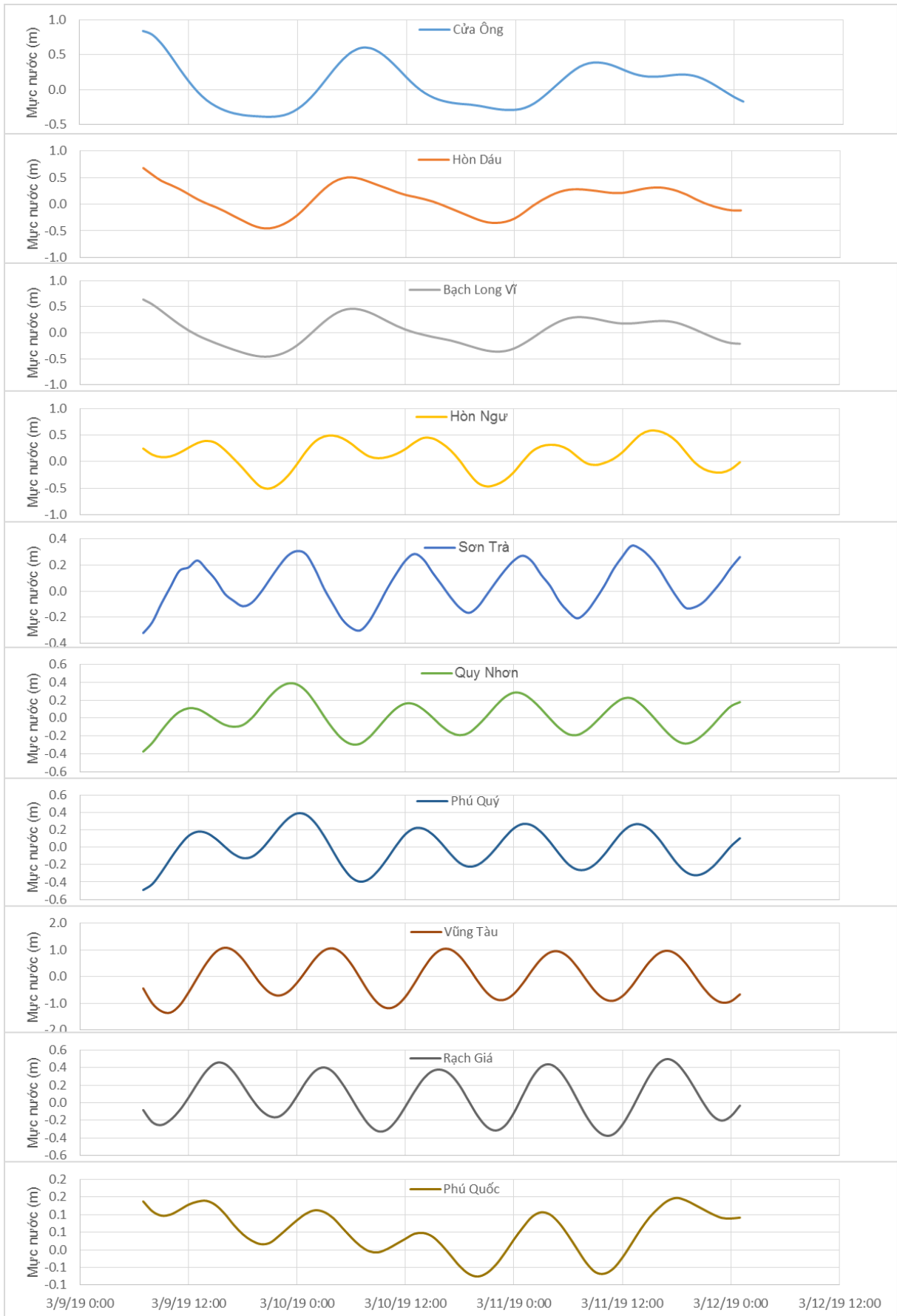
Thời điểm phát tin dự báo tiếp theo: 13 giờ 00 ngày 10/03/2019

Người xây dựng bản tin: Trần Văn Mỹ

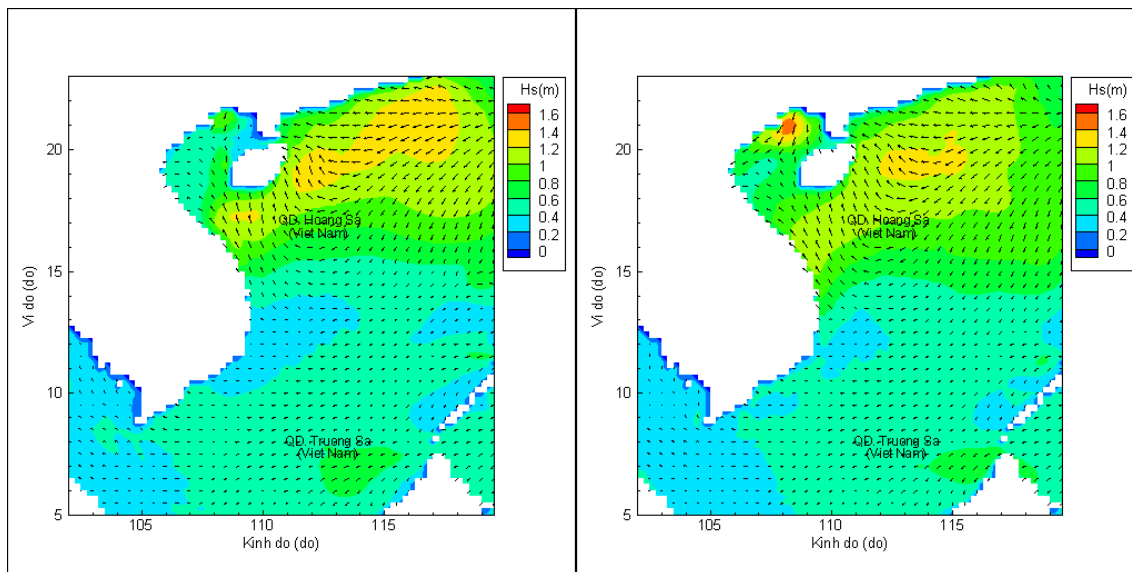
Người soát bản tin: Nguyễn Thị Thanh

Biến trình mực nước tổng cộng tại 10 trạm Hải vãn

(Cửa Ông, Hòn Dấu, Bạch Long Vĩ, Hòn Ngự, Sơn Trà, Quy Nhơn, Phú Quý, Vũng Tàu, Rạch Giá, Phú Quốc)

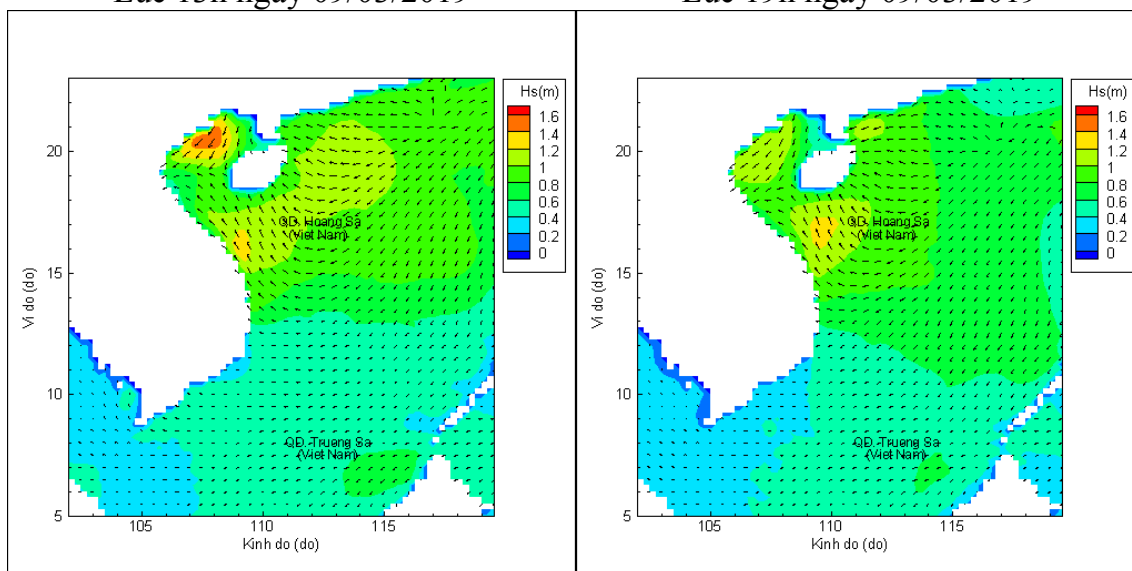


Phân bố độ cao sóng ven bờ và ngoài khơi biển Việt Nam



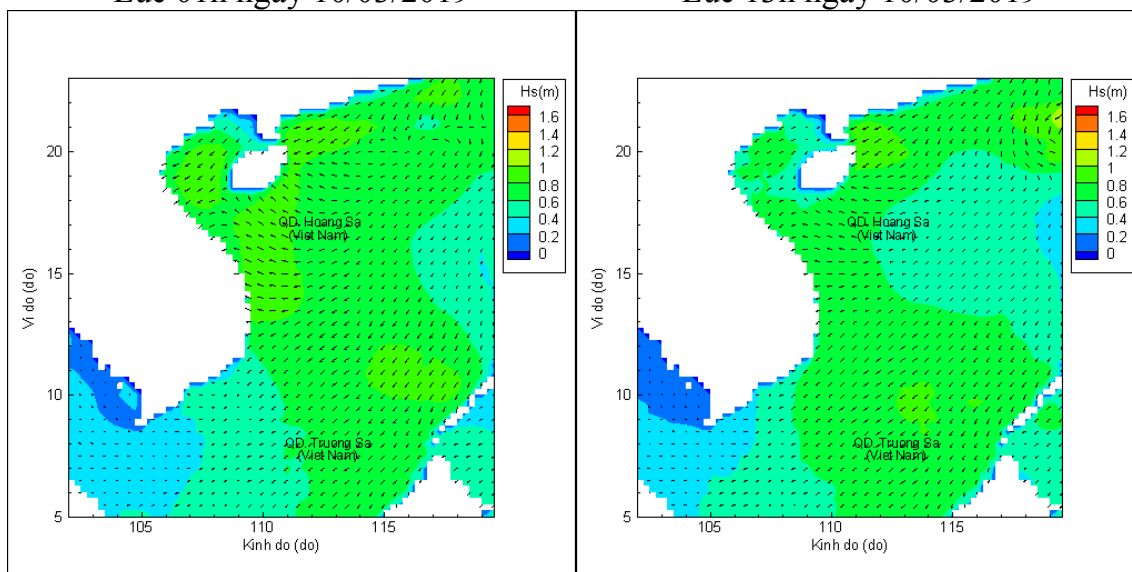
Lúc 13h ngày 09/03/2019

Lúc 19h ngày 09/03/2019



Lúc 01h ngày 10/03/2019

Lúc 13h ngày 10/03/2019



Lúc 01h ngày 11/03/2019

Lúc 13h ngày 11/03/2019