

**BẢN TIN DỰ BÁO MỨC NƯỚC VÀ SÓNG BIỂN**

(Lúc 13 giờ – 06Z ngày 10/03/2019)

Tỉnh/ TP	Huyện	Mức nước tổng cộng dự báo trong 48 giờ (cm)								
		10/03		11/03				12/03		
		13h	19h	1h	7h	13h	19h	1h	7h	13h
Quảng Ninh	Đầm Hà	-21	-17	-41	41	8	17	-25	-3	18
	Cửa Ông	-7	-28	-33	30	20	14	-23	-5	20
TP. Hải Phòng	Hòn Dấu	0	-30	-20	22	23	11	-16	-2	19
	Bạch Long Vĩ	-9	-31	-25	26	14	8	-25	0	17
Thái Bình	Thái Thụy	2	-30	-17	20	23	12	-15	-2	19
Nam Định	Hải Hậu	15	-32	-10	11	29	11	-12	-3	20
Ninh Bình	Kim Sơn	18	-30	-9	8	28	13	-11	-3	17
Thanh Hóa	Quảng Xương	21	-28	-7	7	28	14	-10	-2	17
Nghệ An	Diễn Châu	27	-29	-4	2	31	12	-6	-2	18
	Hòn Ngư	29	-29	-3	1	32	10	-6	-3	19
Hà Tĩnh	Thạch Hà	36	-32	1	-2	35	5	-2	-5	21
Quảng Bình	Quảng Trạch	38	-38	9	-11	35	-6	5	-7	25
	Quảng Ninh	39	-36	15	-14	36	-9	10	-8	28
Quảng Trị	Gio Linh	37	-33	20	-18	35	-12	14	-9	30
	Cồn Cỏ	35	-35	19	-19	34	-15	13	-10	30
Thừa Thiên Huế	Hương Trà	33	-27	23	-20	33	-13	18	-9	33
	Phú Lộc	29	-22	24	-22	32	-15	21	-9	35
TP. Đà Nẵng	Sơn Trà	27	-19	26	-24	30	-17	23	-10	36
	Hoàng Sa	11	-12	20	-17	19	-22	12	-10	27
Quảng Nam	Tam Kỳ	21	-17	26	-24	27	-19	23	-8	37
	Cù Lao Chàm	22	-17	25	-25	26	-20	22	-10	35
Quảng Ngãi	TP. Quảng Ngãi	17	-20	25	-23	24	-25	20	-8	37
	Lý Sơn	16	-17	24	-21	23	-24	19	-9	35
Bình Định	Phú Mỹ	14	-19	25	-20	21	-29	18	-9	31
	Quy Nhơn	16	-18	23	-23	18	-32	17	-9	31
Phú Yên	TP. Tuy Hòa	13	-20	21	-23	16	-32	12	-12	25
Khánh Hòa	TP. Nha Trang	18	-16	27	-21	23	-27	15	-11	31
	Trường Sa	15	-17	25	-21	23	-26	13	-10	31
Ninh Thuận	TP. PR-Tháp Chàm	22	-22	28	-30	24	-33	12	-19	29
Bình Thuận	TP. Phan Thiết	30	-27	32	-30	25	-25	0	-5	23
	Phú Quý	21	-21	29	-27	26	-28	11	-13	31
Bà Rịa Vũng Tàu	Vũng Tàu	-26	32	-25	31	-37	51	-65	62	-35
	Côn Đảo	-39	38	-33	37	-44	55	-68	57	-34
TPHCM	Cần Giờ	-30	41	-32	37	-42	62	-68	69	-38
Tiền Giang	Gò Công Tây	-32	43	-36	40	-46	67	-72	75	-42
Bến Tre	Ba Tri	-40	47	-42	46	-54	72	-79	79	-48
Trà Vinh	Duyên Hải	-51	55	-49	53	-62	77	-88	80	-53
Sóc Trăng	Tân Phú	-65	65	-56	60	-70	87	-91	79	-56
Bạc Liêu	TP. Bạc Liêu	-86	80	-67	70	-81	95	-91	74	-56
Cà Mau	Năm Căn	-71	63	-50	48	-61	72	-62	44	-32
	Trần Văn Thời	-12	15	-12	6	-22	29	-22	17	-13
Kiên Giang	Rạch Giá	16	1	8	-2	-12	26	-9	14	-18
	Phú Quốc	9	-5	3	-8	-7	3	6	0	-1

Vùng Biển	Độ cao sóng biển dự báo trong 48 giờ		
	Độ cao sóng lớn nhất (m)	Hướng thịnh hành	Ghi chú
Bắc vịnh Bắc Bộ	0.3 - 1.7	Đông Bắc, Đông	
Nam vịnh Bắc Bộ	1.1 - 1.7	Đông Bắc	
Quảng Trị đến Quảng Ngãi	0.6 - 1.3	Đông Bắc, Bắc	
Bình Định đến Ninh Thuận	0.5 - 1.0	Nam, Đông Nam, Đông	
Bình Thuận đến Cà Mau	0.3 - 0.7	Đông	
Cà Mau đến Kiên Giang	0.3 - 0.4	Đông, Đông Nam	
Quần đảo Hoàng Sa	0.8 - 1.1	Nam, Đông Bắc	
Quần đảo Trường Sa	0.5 - 0.7	Đông, Đông Bắc	
Bắc Biển Đông	0.5 - 1.6	Đông Bắc, Bắc	
Giữa Biển Đông	0.4 - 0.8	Đông Bắc, Đông	
Nam Biển Đông	0.3 - 0.7	Đông Bắc, Đông	

**Tin phát lúc: 13 giờ 00**

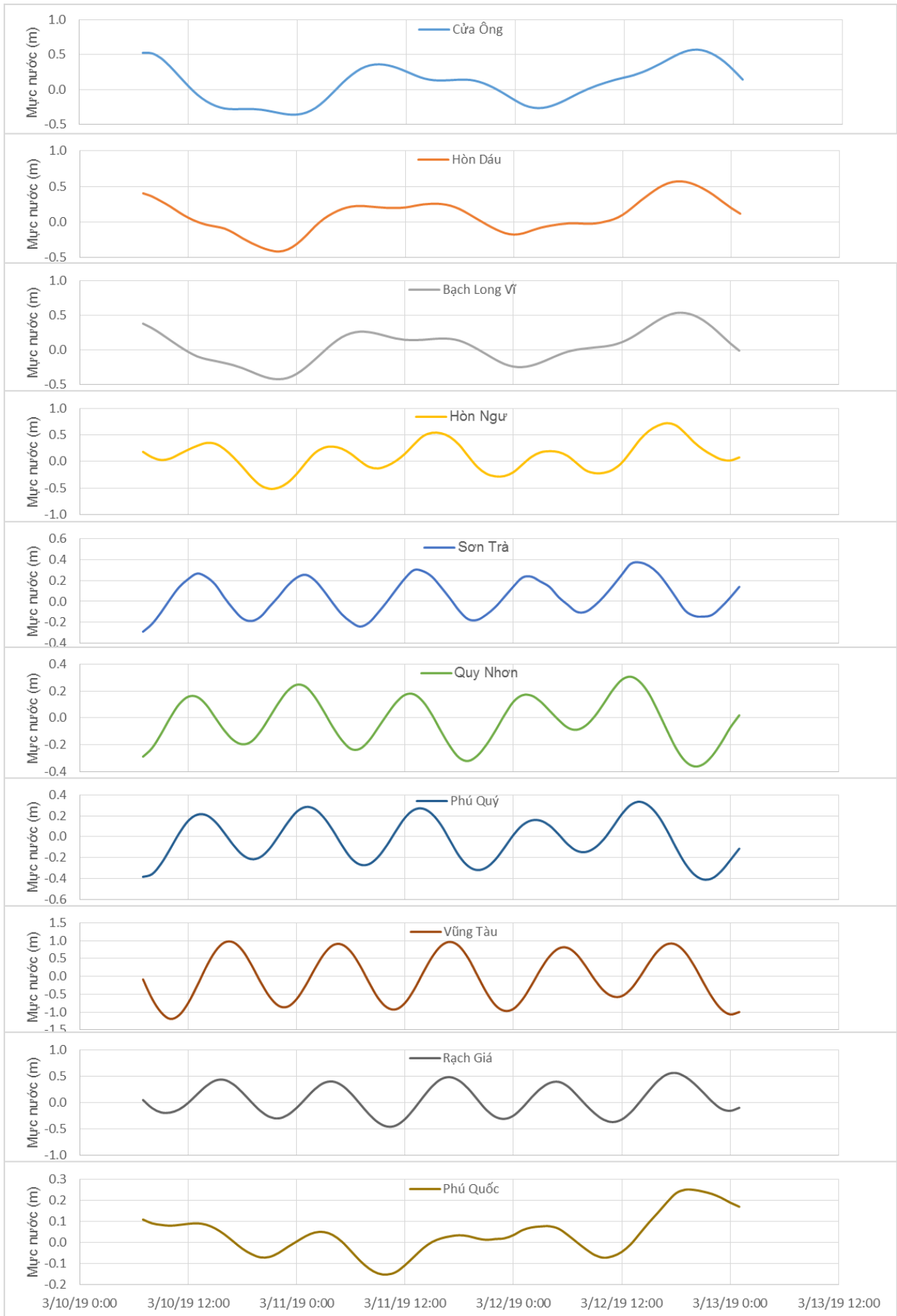
Thời điểm phát tin dự báo tiếp theo: 13 giờ 00 ngày 11/03/2019

Người xây dựng bản tin: Nguyễn Hồng Hạnh

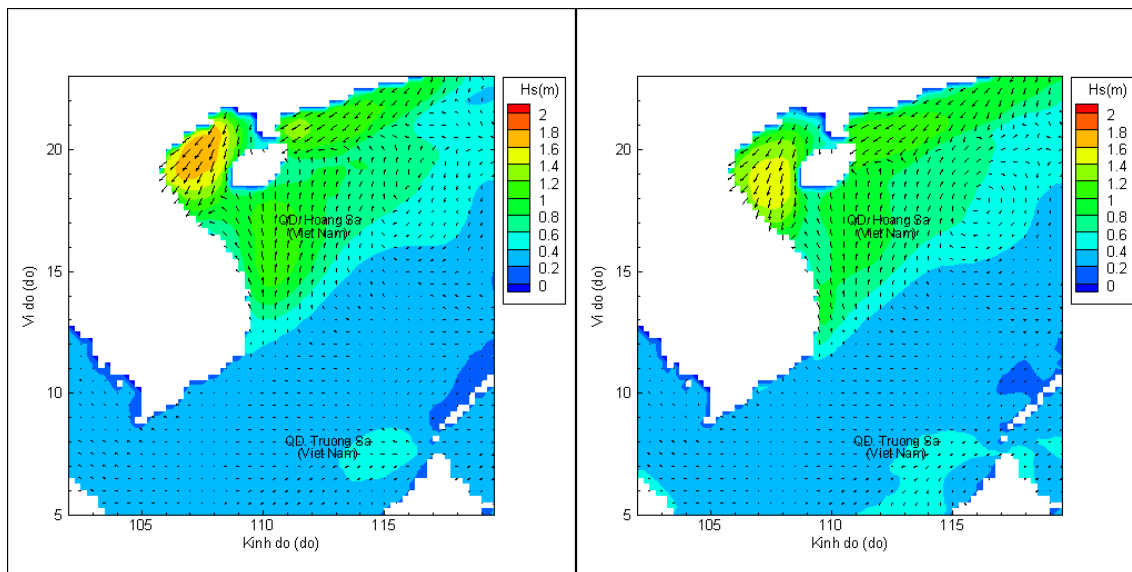
Người soát bản tin: Lê Quốc Huy

## Biến trình mực nước tổng cộng tại 10 trạm Hải vãn

(Cửa Ông, Hòn Dấu, Bạch Long Vĩ, Hòn Ngự, Sơn Trà, Quy Nhơn, Phú Quý, Vũng Tàu, Rạch Giá, Phú Quốc)

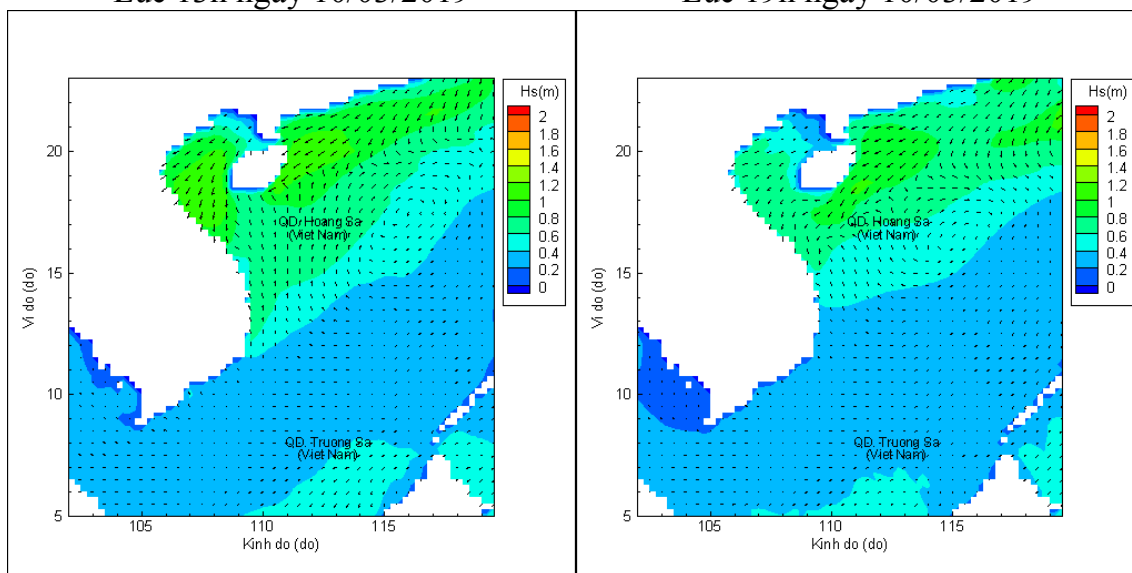


## Phân bố độ cao sóng ven bờ và ngoài khơi biển Việt Nam



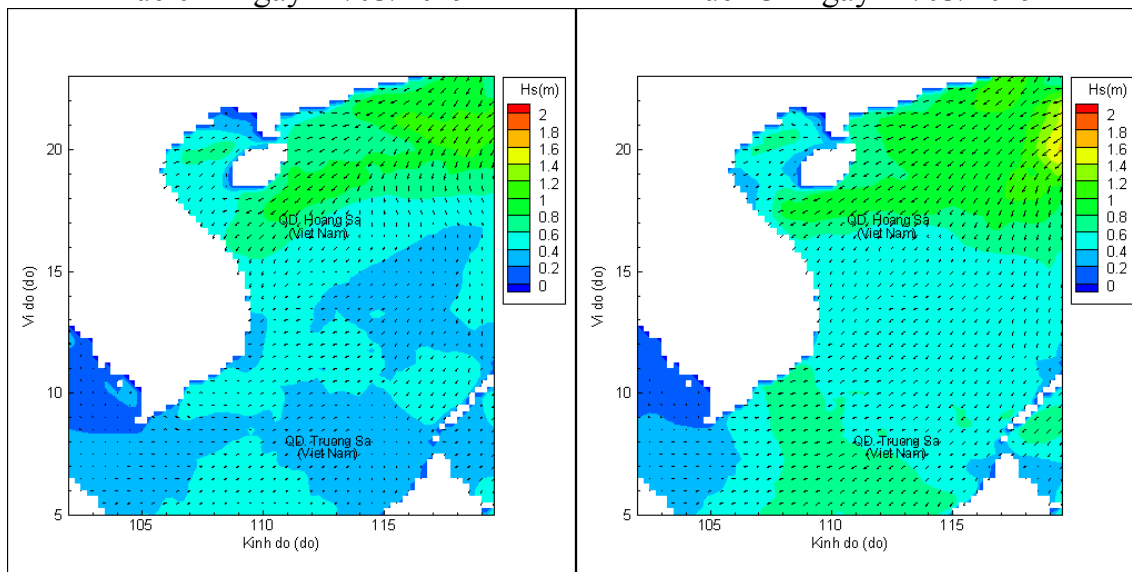
Lúc 13h ngày 10/03/2019

Lúc 19h ngày 10/03/2019



Lúc 01h ngày 11/03/2019

Lúc 13h ngày 11/03/2019



Lúc 01h ngày 12/03/2019

Lúc 13h ngày 12/03/2019