

BẢN TIN DỰ BÁO MỨC NƯỚC VÀ SÓNG BIỂN

(Lúc 13 giờ – 06Z ngày 11/03/2019)

Tỉnh/ TP	Huyện	Mức nước tổng cộng dự báo trong 48 giờ (cm)								
		11/03		12/03				13/03		
		13h	19h	1h	7h	13h	19h	1h	7h	13h
Quảng Ninh	Đầm Hà	3	15	-35	-5	10	49	10	-44	-2
	Cửa Ông	16	10	-30	-9	14	47	7	-39	-5
TP. Hải Phòng	Hòn Dấu	17	7	-20	-10	12	47	5	-30	-11
	Bạch Long Vĩ	9	5	-29	-5	11	45	-9	-32	-8
Thái Bình	Thái Thụy	17	7	-19	-10	12	48	4	-27	-13
Nam Định	Hải Hậu	23	5	-16	-13	14	48	0	-23	-14
Ninh Bình	Kim Sơn	23	6	-14	-14	12	50	-1	-19	-16
Thanh Hóa	Quảng Xương	24	6	-13	-14	11	49	-1	-17	-18
Nghệ An	Diễn Châu	30	4	-9	-15	14	44	2	-15	-16
	Hòn Ngư	31	3	-8	-15	14	42	1	-15	-15
Hà Tĩnh	Thạch Hà	35	-2	-5	-15	17	36	2	-13	-12
Quảng Bình	Quảng Trạch	35	-12	3	-16	20	21	4	-9	-5
	Quảng Ninh	35	-15	8	-16	22	13	4	-7	2
Quảng Trị	Gio Linh	34	-17	13	-17	25	5	5	-5	8
	Cồn Cỏ	33	-20	11	-18	25	3	3	-8	9
Thừa Thiên Huế	Hương Trà	32	-18	17	-16	27	-3	6	-5	15
	Phú Lộc	30	-19	19	-16	30	-10	7	-5	21
TP. Đà Nẵng	Sơn Trà	28	-20	20	-16	31	-16	8	-5	25
	Hoàng Sa	18	-22	11	-12	27	-27	-4	-7	34
Quảng Nam	Tam Kỳ	26	-21	21	-13	32	-22	7	-3	33
	Cù Lao Chàm	25	-21	19	-15	30	-21	7	-4	30
Quảng Ngãi	TP. Quảng Ngãi	24	-25	20	-11	33	-27	5	-1	38
	Lý Sơn	23	-24	17	-12	31	-27	3	-4	36
Bình Định	Phú Mỹ	21	-28	18	-9	32	-31	1	-1	38
	Quy Nhơn	20	-30	16	-10	32	-33	1	0	38
Phú Yên	TP. Tuy Hòa	17	-33	10	-13	26	-36	-5	-5	34
Khánh Hòa	TP. Nha Trang	24	-25	15	-11	33	-28	-3	-4	35
	Trường Sa	22	-25	14	-12	31	-27	-5	-4	36
Ninh Thuận	TP. PR-Tháp Chàm	27	-29	14	-18	31	-32	-7	-9	32
Bình Thuận	TP. Phan Thiết	24	-21	2	-4	24	-9	-32	15	18
	Phú Quý	26	-26	13	-13	32	-26	-11	-3	32
Bà Rịa Vũng Tàu	Vũng Tàu	-41	53	-66	61	-38	69	-101	73	-26
	Côn Đảo	-47	55	-70	58	-39	72	-98	60	-21
TPHCM	Cần Giờ	-47	65	-72	67	-42	79	-104	80	-29
Tiền Giang	Gò Công Tây	-51	69	-76	72	-47	86	-109	87	-33
Bến Tre	Ba Tri	-59	74	-84	77	-53	93	-113	91	-35
Trà Vinh	Duyên Hải	-66	78	-91	81	-58	95	-119	87	-38
Sóc Trăng	Tân Phú	-75	86	-93	82	-63	102	-115	82	-36
Bạc Liêu	TP. Bạc Liêu	-85	92	-94	77	-65	103	-102	64	-29
Cà Mau	Năm Căn	-62	68	-67	44	-43	79	-68	28	-9
	Trần Văn Thời	-15	25	-27	14	-23	45	-25	13	-11
Kiên Giang	Rạch Giá	0	21	-12	14	-27	39	-8	17	-27
	Phú Quốc	2	0	0	-4	-11	14	14	-1	-5

Vùng Biển	Độ cao sóng biển dự báo trong 48 giờ		
	Độ cao sóng lớn nhất (m)	Hướng thịnh hành	Ghi chú
Bắc vịnh Bắc Bộ	0.3 - 1.0	Đông, Đông Bắc	
Nam vịnh Bắc Bộ	0.7 - 1.2	Đông Bắc, Đông	
Quảng Trị đến Quảng Ngãi	0.5 - 1.4	Đông Bắc, Bắc	
Bình Định đến Ninh Thuận	0.5 - 1.6	Đông, Đông Bắc	
Bình Thuận đến Cà Mau	0.3 - 1.1	Đông, Đông Nam	
Cà Mau đến Kiên Giang	0.3 - 1.0	Đông, Đông Nam	
Quần đảo Hoàng Sa	0.6 - 1.8	Bắc, Đông Bắc	
Quần đảo Trường Sa	0.5 - 1.9	Đông Bắc, Đông	
Bắc Biển Đông	0.6 - 2.3	Đông Bắc, Bắc	Cảnh báo
Giữa Biển Đông	0.4 - 1.0	Đông Bắc, Đông	
Nam Biển Đông	0.4 - 1.2	Đông Bắc, Đông	

Tin phát lúc: 13 giờ 00

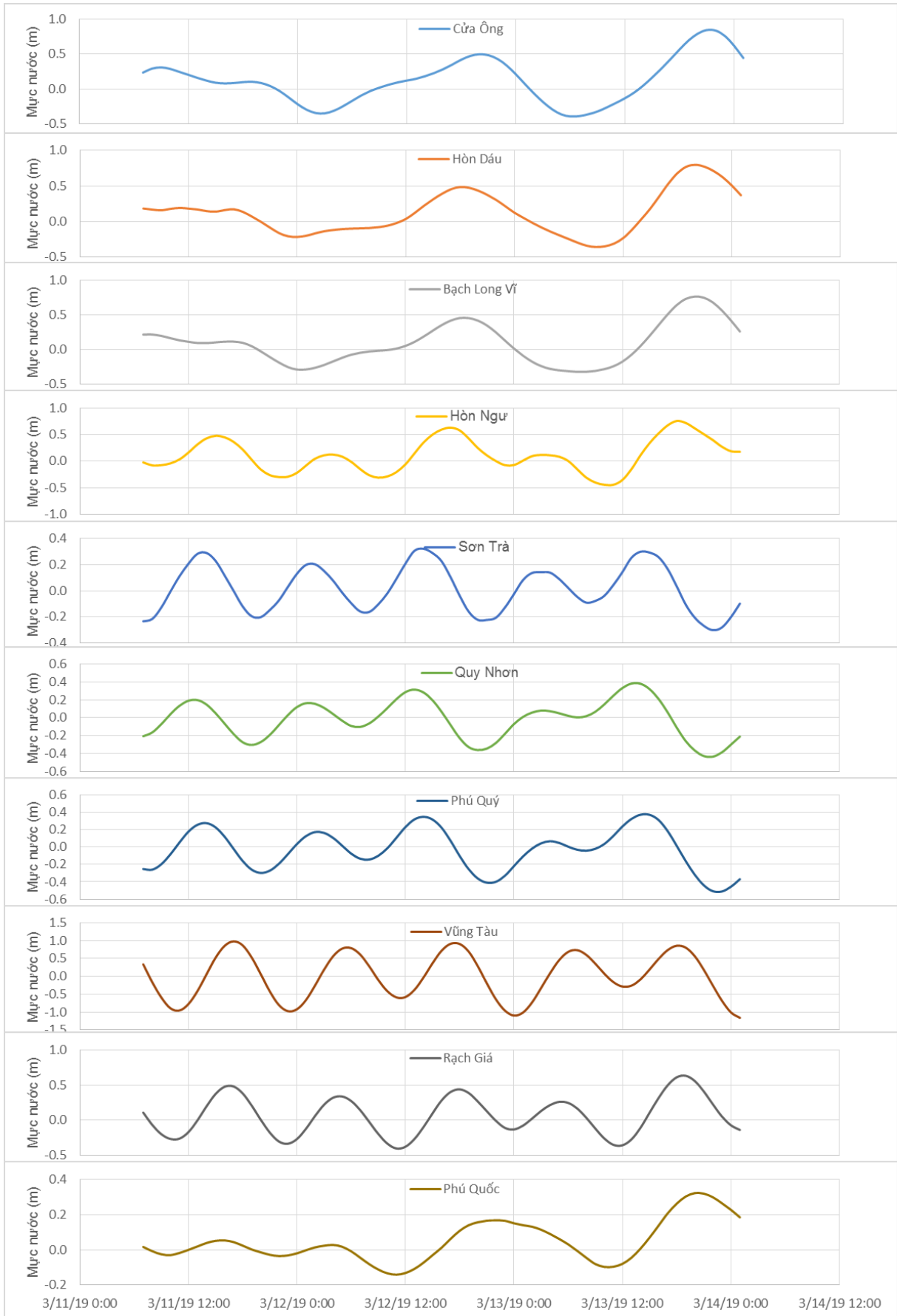
Thời điểm phát tin dự báo tiếp theo: 13 giờ 00 ngày 12/03/2019

Người xây dựng bản tin: Lê Đức Quyền

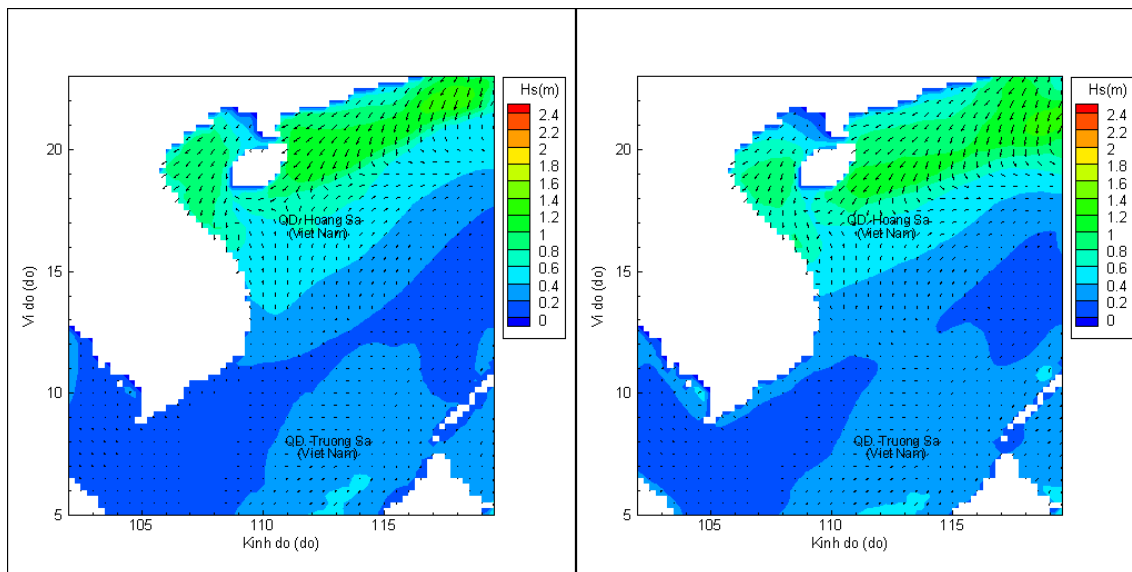
Người soát bản tin: Nguyễn Thị Thanh

Biến trình mực nước tổng cộng tại 10 trạm Hải văn

(Cửa Ông, Hòn Dấu, Bạch Long Vĩ, Hòn Ngự, Sơn Trà, Quy Nhơn, Phú Quý, Vũng Tàu, Rạch Giá, Phú Quốc)

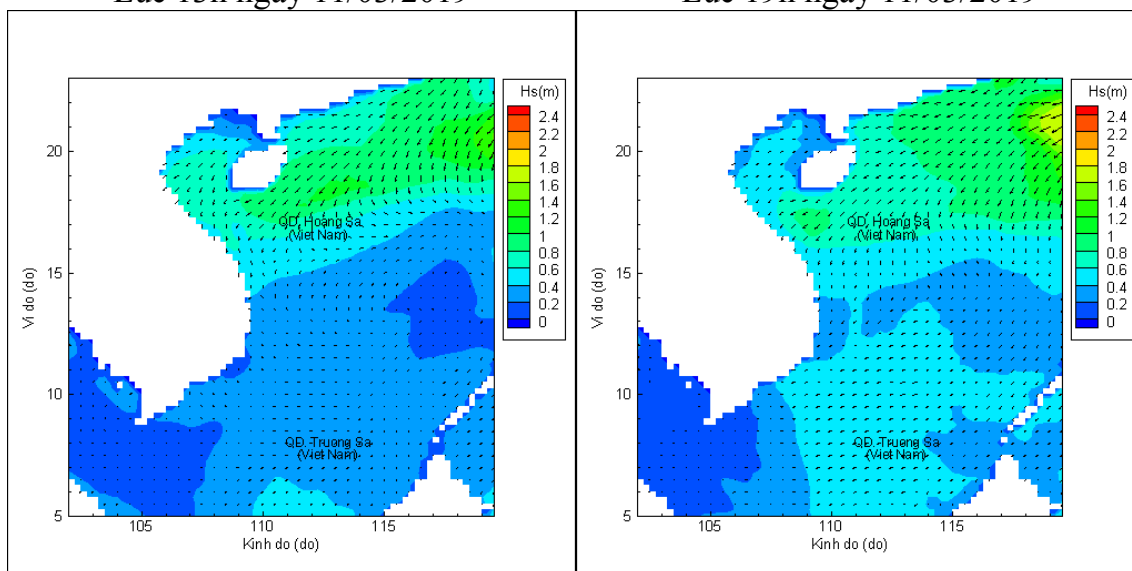


Phân bố độ cao sóng ven bờ và ngoài khơi biển Việt Nam



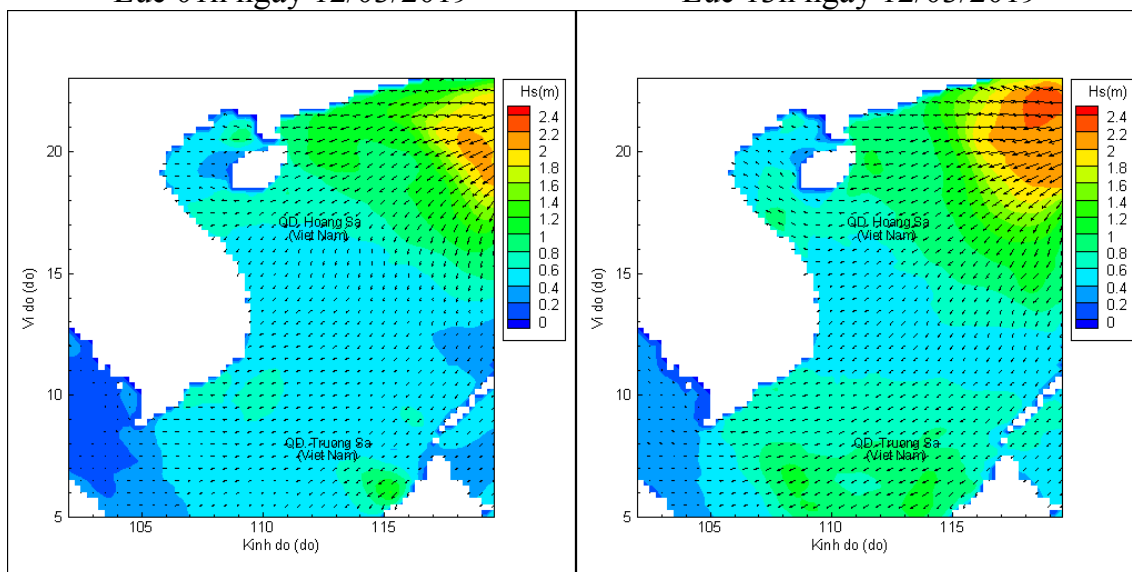
Lúc 13h ngày 11/03/2019

Lúc 19h ngày 11/03/2019



Lúc 01h ngày 12/03/2019

Lúc 13h ngày 12/03/2019



Lúc 01h ngày 13/03/2019

Lúc 13h ngày 13/03/2019