

BẢN TIN DỰ BÁO MỨC NƯỚC VÀ SÓNG BIỂN

(Lúc 13 giờ – 06Z ngày 12/03/2019)

Tỉnh/ TP	Huyện	Mức nước tổng cộng dự báo trong 48 giờ (cm)								
		12/03		13/03				14/03		
		13h	19h	1h	7h	13h	19h	1h	7h	13h
Quảng Ninh	Đầm Hà	9	16	-25	-1	11	50	8	-44	-9
	Cửa Ông	18	15	-24	-4	14	50	5	-37	-11
TP. Hải Phòng	Hòn Dấu	17	12	-16	-4	13	50	3	-29	-17
	Bạch Long Vĩ	13	9	-25	-2	11	47	-7	-30	-10
Thái Bình	Thái Thụy	17	12	-15	-4	12	51	2	-26	-18
Nam Định	Hải Hậu	22	11	-13	-6	13	50	-1	-21	-17
Ninh Bình	Kim Sơn	22	13	-12	-6	11	53	0	-18	-20
Thanh Hóa	Quảng Xương	21	13	-12	-7	11	52	0	-16	-19
Nghệ An	Diễn Châu	25	10	-10	-10	13	47	3	-15	-17
	Hòn Ngư	26	9	-9	-10	14	45	2	-15	-16
Hà Tĩnh	Thạch Hà	29	4	-5	-11	16	37	3	-14	-14
Quảng Bình	Quảng Trạch	34	-8	3	-13	21	22	4	-11	-5
	Quảng Ninh	34	-12	8	-14	23	12	5	-7	2
Quảng Trị	Gio Linh	34	-14	12	-14	25	4	5	-7	9
	Cồn Cỏ	34	-16	11	-15	26	3	4	-8	10
Thừa Thiên Huế	Hương Trà	31	-16	15	-15	27	-5	5	-7	15
	Phú Lộc	30	-17	17	-16	29	-14	5	-8	19
TP. Đà Nẵng	Sơn Trà	28	-19	19	-16	29	-20	5	-9	23
	Hoàng Sa	18	-23	11	-12	27	-27	-4	-7	34
Quảng Nam	Tam Kỳ	27	-21	21	-14	31	-25	4	-6	30
	Cù Lao Chàm	26	-21	20	-15	30	-22	5	-6	28
Quảng Ngãi	TP. Quảng Ngãi	26	-25	21	-11	33	-29	2	-4	35
	Lý Sơn	23	-25	18	-12	31	-29	2	-5	35
Bình Định	Phú Mỹ	22	-28	19	-8	33	-31	1	-1	38
	Quy Nhơn	20	-30	17	-9	33	-32	1	-1	38
Phú Yên	TP. Tuy Hòa	16	-32	12	-12	27	-36	-5	-6	33
Khánh Hòa	TP. Nha Trang	22	-26	15	-10	32	-29	-3	-4	36
	Trường Sa	22	-26	13	-12	31	-27	-6	-3	37
Ninh Thuận	TP. PR-Tháp Chàm	27	-31	14	-18	31	-33	-7	-8	34
Bình Thuận	TP. Phan Thiết	26	-21	3	-4	23	-7	-32	17	20
	Phú Quý	27	-28	12	-14	31	-26	-11	-2	34
Bà Rịa Vũng Tàu	Vũng Tàu	-2	54	4	-53	-14	73	47	-75	-40
	Côn Đảo	-2	47	2	-47	-17	70	42	-67	-46
TPHCM	Cần Giờ	-1	52	3	-36	-18	77	35	-46	-48
Tiền Giang	Gò Công Tây	-1	53	3	-34	-17	81	35	-43	-46
Bến Tre	Ba Tri	-4	53	3	-34	-15	84	40	-42	-45
Trà Vinh	Duyên Hải	-1	51	-8	-35	-10	80	25	-52	-35
Sóc Trăng	Tân Phú	-4	49	1	-34	-17	78	37	-46	-46
Bạc Liêu	TP. Bạc Liêu	-1	45	-2	-31	-17	78	30	-39	-44
Cà Mau	Năm Căn	-1	43	-2	-29	-20	78	29	-36	-45
	Trần Văn Thời	1	41	-8	-25	-22	78	20	-27	-45
Kiên Giang	Rạch Giá	8	44	-5	-25	-25	79	21	-17	-50
	Phú Quốc	6	30	-6	-16	-18	64	18	-10	-38

Vùng Biển	Độ cao sóng biển dự báo trong 48 giờ		
	Độ cao sóng lớn nhất (m)	Hướng thịnh hành	Ghi chú
Bắc vịnh Bắc Bộ	0.3 - 1.1	Đông, Đông Nam	
Nam vịnh Bắc Bộ	0.5 - 1.3	Đông Nam, Đông	
Quảng Trị đến Quảng Ngãi	0.6 - 1.3	Đông Bắc, Đông Nam, Đông	
Bình Định đến Ninh Thuận	0.4 - 0.7	Đông Bắc, Đông	
Bình Thuận đến Cà Mau	0.3 - 1.2	Đông	
Cà Mau đến Kiên Giang	0.3 - 0.9	Đông, Đông Nam	
Quần đảo Hoàng Sa	0.7 - 0.9	Đông Bắc, Bắc	
Quần đảo Trường Sa	0.7 - 1.2	Đông Bắc, Đông	
Bắc Biển Đông	0.6 - 2.8	Đông Bắc, Đông	Cảnh báo
Giữa Biển Đông	0.4 - 1.0	Đông Bắc	
Nam Biển Đông	0.5 - 1.4	Đông Bắc, Đông	

Tin phát lúc: 13 giờ 00

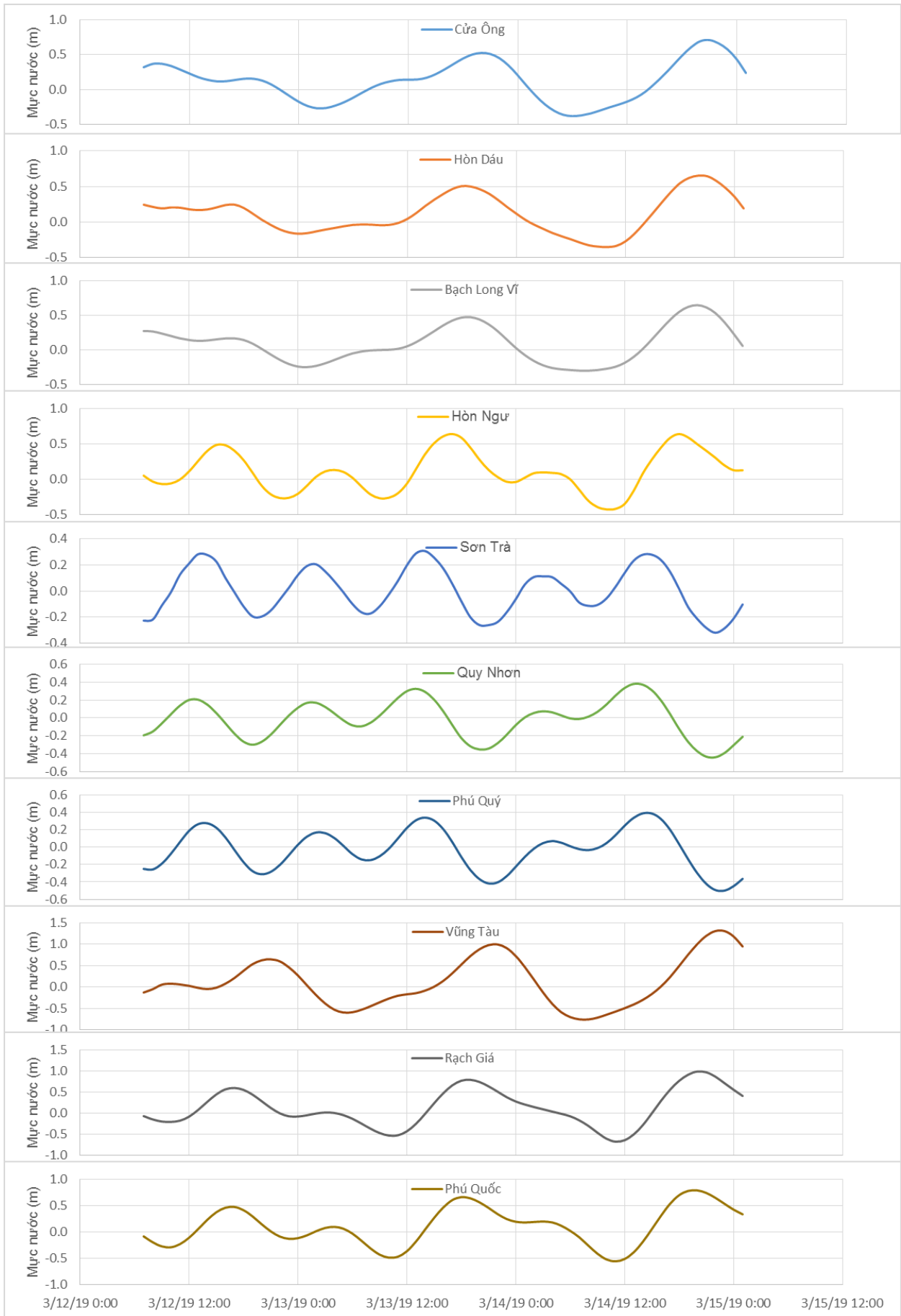
Thời điểm phát tin dự báo tiếp theo: 13 giờ 00 ngày 13/03/2019

Người xây dựng bản tin: Nguyễn Thị Lan

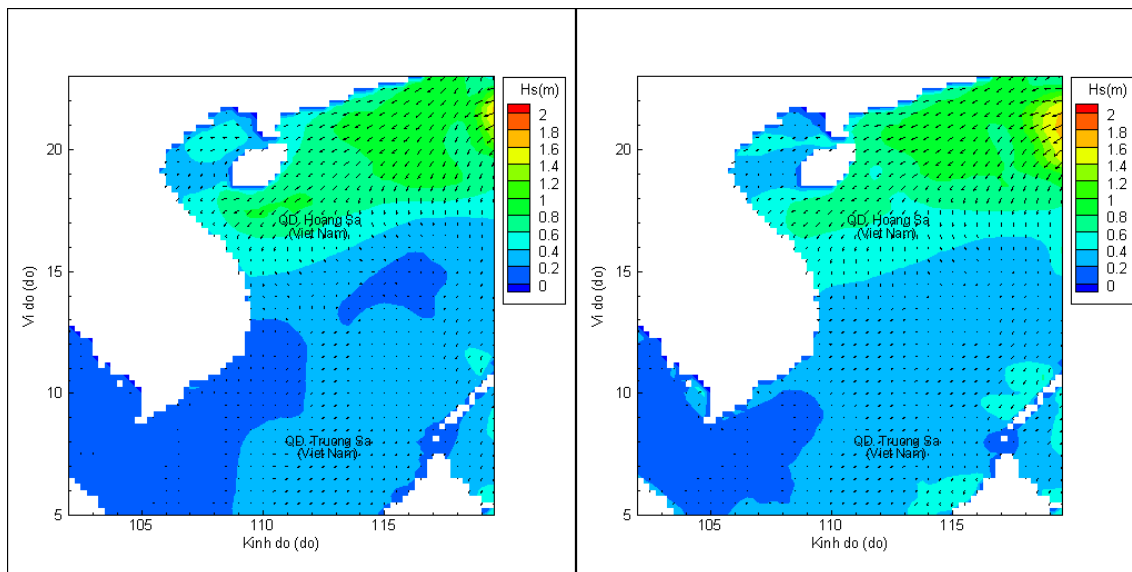
Người soát bản tin: Lê Quốc Huy

Biên trình mực nước tổng cộng tại 10 trạm Hải văn

(Cửa Ông, Hòn Dấu, Bạch Long Vĩ, Hòn Ngự, Sơn Trà, Quy Nhơn, Phú Quý, Vũng Tàu, Rạch Giá, Phú Quốc)

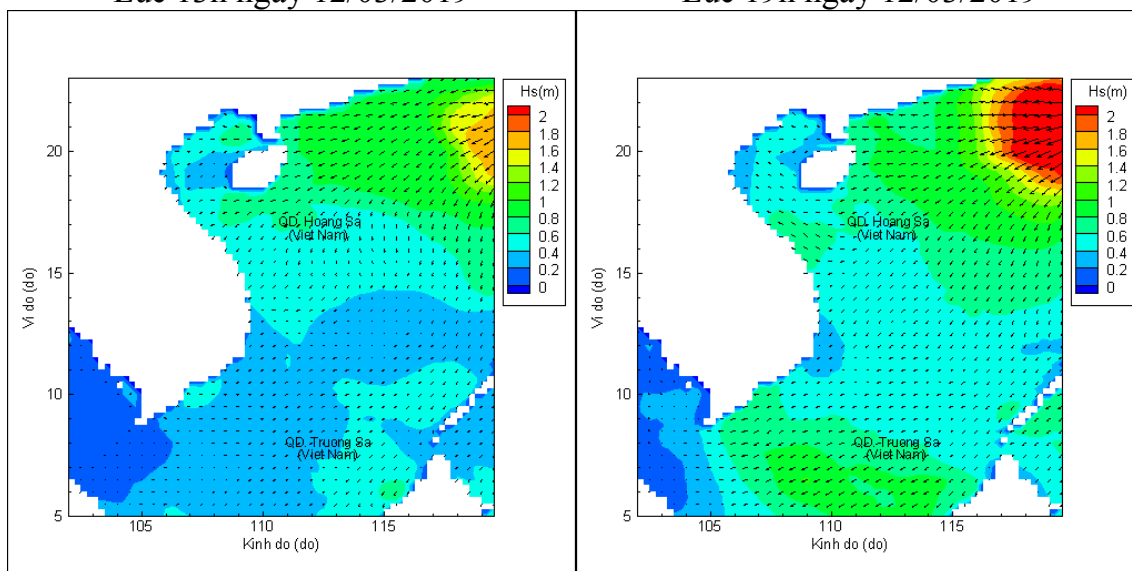


Phân bố độ cao sóng ven bờ và ngoài khơi biển Việt Nam



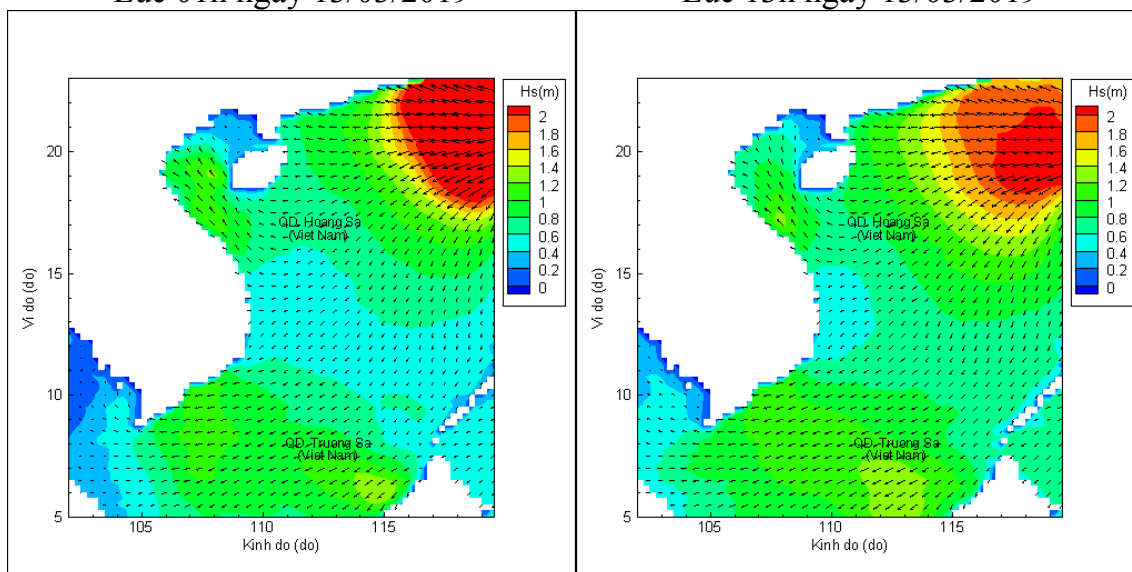
Lúc 13h ngày 12/03/2019

Lúc 19h ngày 12/03/2019



Lúc 01h ngày 13/03/2019

Lúc 13h ngày 13/03/2019



Lúc 01h ngày 14/03/2019

Lúc 13h ngày 14/03/2019