

**BẢN TIN DỰ BÁO MỨC NƯỚC VÀ SÓNG BIỂN**

(Lúc 13 giờ – 06Z ngày 13/03/2019)

Tỉnh/ TP	Huyện	Mức nước tổng cộng dự báo trong 48 giờ (cm)								
		13/03		14/03				15/03		
		13h	19h	1h	7h	13h	19h	1h	7h	13h
Quảng Ninh	Đầm Hà	-9	57	47	-69	-38	57	85	-99	-86
	Cửa Ông	-10	62	37	-57	-40	66	73	-78	-88
TP. Hải Phòng	Hòn Dấu	-19	65	28	-44	-47	69	61	-58	-95
	Bạch Long Vĩ	-13	63	17	-52	-38	71	50	-75	-84
Thái Bình	Thái Thụy	-20	67	25	-39	-49	70	56	-53	-94
Nam Định	Hải Hậu	-18	71	17	-31	-48	74	42	-39	-90
Ninh Bình	Kim Sơn	-20	74	16	-27	-50	75	38	-34	-90
Thanh Hóa	Quảng Xương	-21	73	15	-23	-50	73	36	-25	-87
Nghệ An	Diễn Châu	-19	65	14	-18	-45	67	32	-5	-76
	Hòn Ngư	-17	63	12	-18	-44	66	30	-7	-74
Hà Tĩnh	Thạch Hà	-13	55	10	-14	-41	60	25	-4	-68
Quảng Bình	Quảng Trạch	-7	38	6	-7	-30	47	10	2	-58
	Quảng Ninh	0	28	2	-2	-19	39	0	7	-43
Quảng Trị	Gio Linh	7	18	-2	1	-9	30	-9	9	-29
	Cồn Cỏ	9	18	-3	-2	-7	32	-11	4	-29
Thừa Thiên Huế	Hương Trà	14	7	-5	0	4	19	-16	8	-12
	Phú Lộc	20	-4	-7	0	14	8	-23	8	4
TP. Đà Nẵng	Sơn Trà	26	-12	-9	-1	22	-1	-27	7	16
	Hoàng Sa	35	-22	-21	-6	39	-9	-40	-6	38
Quảng Nam	Tam Kỳ	33	-19	-13	1	33	-8	-34	6	31
	Cù Lao Chàm	30	-16	-11	1	30	-5	-31	6	26
Quảng Ngãi	TP. Quảng Ngãi	37	-23	-18	1	40	-9	-41	4	37
	Lý Sơn	36	-23	-17	-1	39	-9	-38	2	37
Bình Định	Phú Mỹ	38	-27	-21	0	44	-10	-42	2	42
	Quy Nhơn	39	-26	-21	1	46	-11	-43	1	42
Phú Yên	TP. Tuy Hòa	41	-21	-19	4	49	-6	-40	4	48
Khánh Hòa	TP. Nha Trang	39	-22	-24	0	45	-6	-44	2	43
	Trường Sa	37	-19	-26	-1	42	-2	-47	0	42
Ninh Thuận	TP. PR-Tháp Chàm	39	-21	-30	-3	40	-3	-51	2	37
Bình Thuận	TP. Phan Thiết	21	14	-62	27	23	38	-85	25	29
	Phú Quý	36	-14	-34	3	38	5	-56	4	37
Bà Rịa Vũng Tàu	Vũng Tàu	-28	85	-114	62	0	87	-110	23	39
	Côn Đảo	-24	85	-107	44	3	86	-97	3	37
TPHCM	Cần Giờ	-32	96	-114	68	-3	95	-108	27	42
Tiền Giang	Gò Công Tây	-36	104	-118	75	-6	103	-111	33	41
Bến Tre	Ba Tri	-40	112	-119	79	-7	107	-108	37	43
Trà Vinh	Duyên Hải	-42	110	-125	70	-6	104	-110	22	42
Sóc Trăng	Tân Phú	-42	111	-114	59	-3	102	-92	8	45
Bạc Liêu	TP. Bạc Liêu	-35	105	-93	32	6	93	-61	-22	51
Cà Mau	Năm Căn	-14	84	-58	0	13	80	-30	-41	42
	Trần Văn Thời	-11	59	-27	12	-14	67	-16	-4	-10
Kiên Giang	Rạch Giá	-23	55	-12	28	-37	58	-2	17	-35
	Phú Quốc	-6	23	20	3	-13	27	29	3	-15

Vùng Biển	Độ cao sóng biển dự báo trong 48 giờ		
	Độ cao sóng lớn nhất (m)	Hướng thịnh hành	Ghi chú
Bắc vịnh Bắc Bộ	0.3 - 1.5	Đông Nam, Đông, Đông Bắc	
Nam vịnh Bắc Bộ	0.6 - 1.4	Đông Nam, Đông	
Quảng Trị đến Quảng Ngãi	0.6 - 1.2	Đông, Đông Nam	
Bình Định đến Ninh Thuận	0.7 - 0.9	Đông Bắc, Đông	
Bình Thuận đến Cà Mau	0.3 - 1.5	Đông	
Cà Mau đến Kiên Giang	0.3 - 0.8	Đông, Đông Nam	
Quần đảo Hoàng Sa	1.1 - 1.2	Đông Bắc	
Quần đảo Trường Sa	0.9 - 1.3	Đông Bắc	
Bắc Biển Đông	0.7 - 2.7	Đông Bắc, Đông	Cảnh báo
Giữa Biển Đông	0.5 - 1.1	Đông Bắc	
Nam Biển Đông	0.7 - 1.5	Đông Bắc	

**Tin phát lúc: 13 giờ 00**

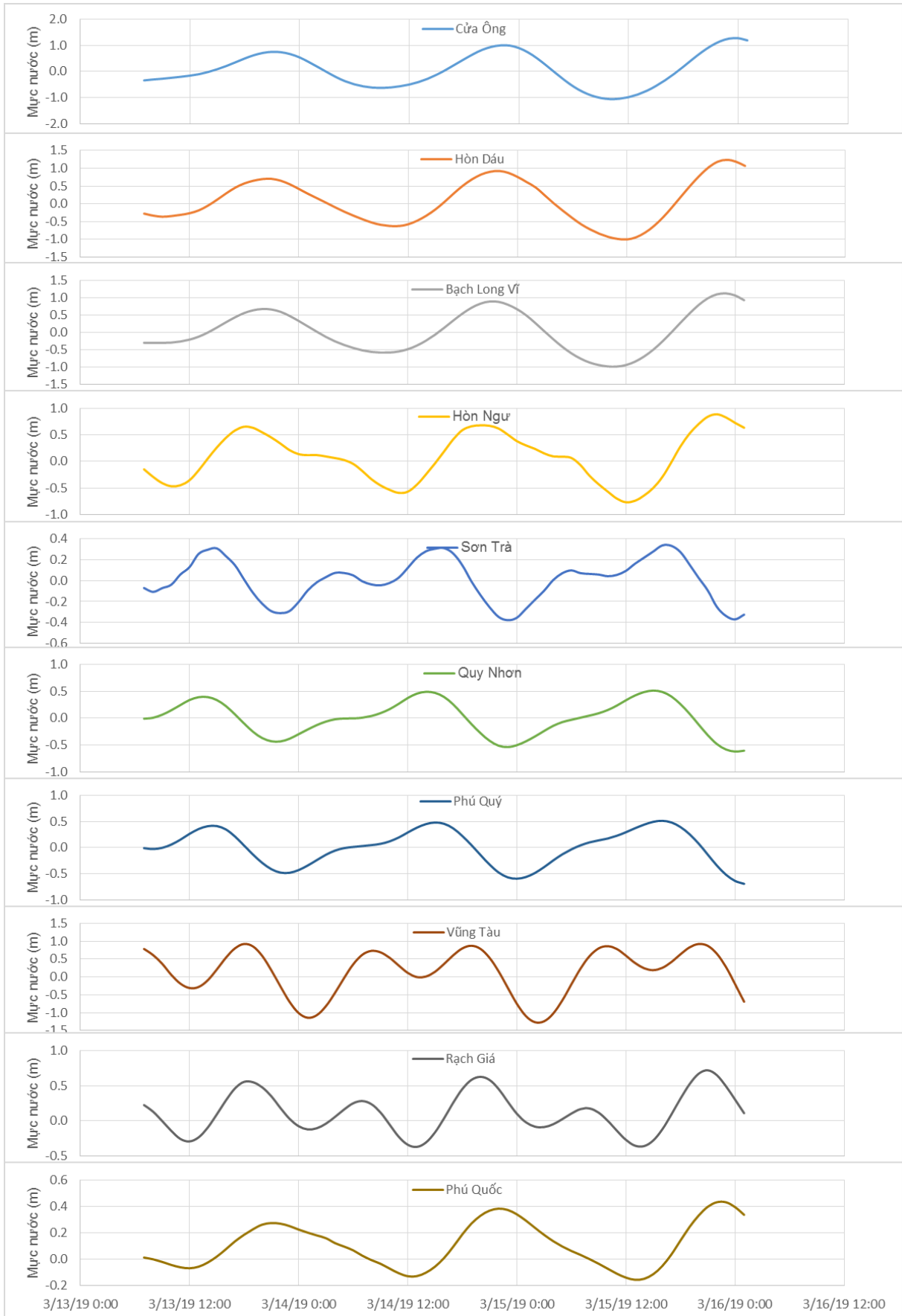
Thời điểm phát tin dự báo tiếp theo: 13 giờ 00 ngày 14/03/2019

Người xây dựng bản tin: Nguyễn Thị Lan

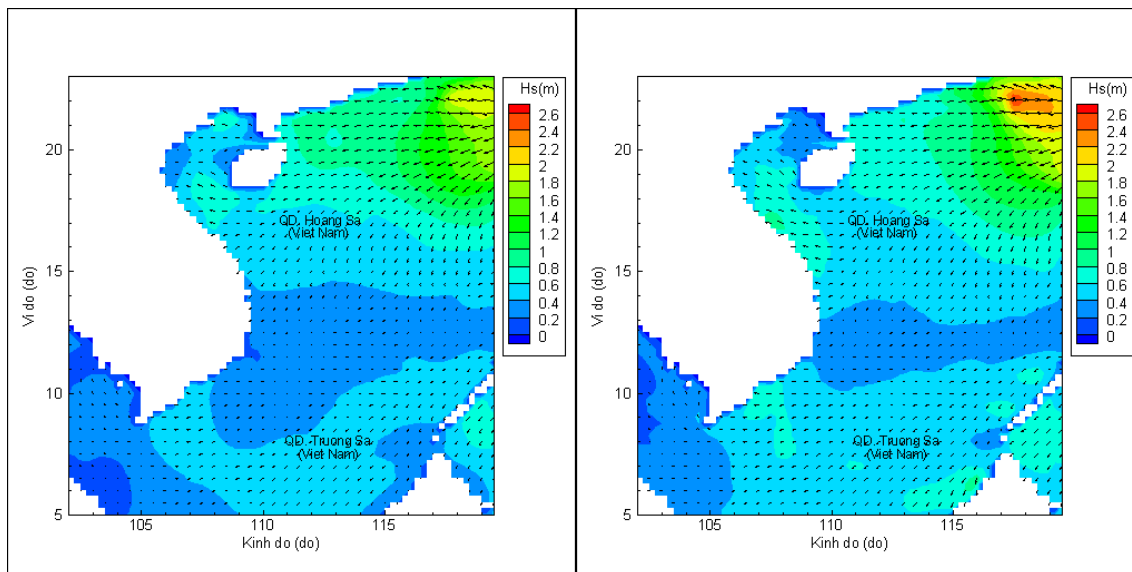
Người soát bản tin: Nguyễn Thị Thanh

## Biến trình mực nước tổng cộng tại 10 trạm Hải văn

(Cửa Ông, Hòn Dấu, Bạch Long Vĩ, Hòn Ngư, Sơn Trà, Quy Nhơn, Phú Quý, Vũng Tàu, Rạch Giá, Phú Quốc)

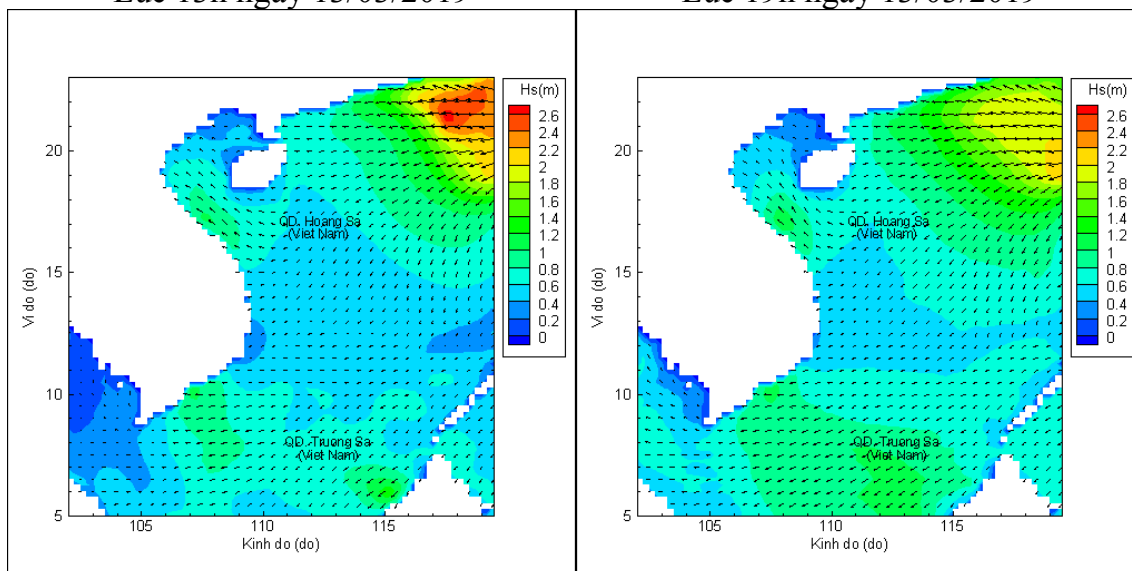


## Phân bố độ cao sóng ven bờ và ngoài khơi biển Việt Nam



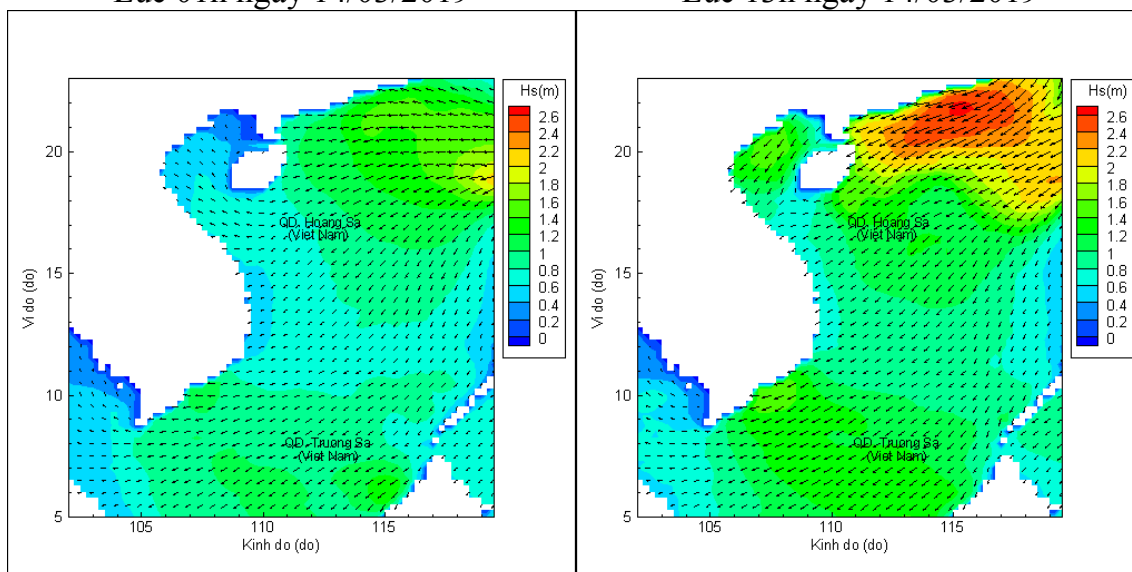
Lúc 13h ngày 13/03/2019

Lúc 19h ngày 13/03/2019



Lúc 01h ngày 14/03/2019

Lúc 13h ngày 14/03/2019



Lúc 01h ngày 15/03/2019

Lúc 13h ngày 15/03/2019