

**BẢN TIN DỰ BÁO MỨC NƯỚC VÀ SÓNG BIỂN**

(Lúc 13 giờ – 06Z ngày 14/03/2019)

Tỉnh/ TP	Huyện	Mức nước tổng cộng dự báo trong 48 giờ (cm)								
		14/03		15/03				16/03		
		13h	19h	1h	7h	13h	19h	1h	7h	13h
Quảng Ninh	Đầm Hà	-48	54	80	-93	-92	36	135	-58	-96
	Cửa Ông	-49	60	71	-77	-89	40	114	-46	-93
TP. Hải Phòng	Hòn Dấu	-58	66	63	-58	-96	47	105	-30	-95
	Bạch Long Vĩ	-47	67	49	-75	-87	51	91	-52	-87
Thái Bình	Thái Thụy	-58	68	59	-53	-94	48	99	-27	-91
Nam Định	Hải Hậu	-57	70	49	-43	-91	51	83	-18	-88
Ninh Bình	Kim Sơn	-59	72	47	-41	-91	52	78	-14	-87
Thanh Hóa	Quảng Xương	-59	70	49	-34	-88	51	74	-9	-83
Nghệ An	Diễn Châu	-53	64	43	-21	-79	46	62	-2	-73
	Hòn Ngư	-51	63	40	-19	-77	45	60	-2	-73
Hà Tĩnh	Thạch Hà	-45	57	33	-10	-71	43	51	5	-69
Quảng Bình	Quảng Trạch	-37	43	14	0	-58	39	23	17	-58
	Quảng Ninh	-25	34	4	4	-44	35	8	21	-43
Quảng Trị	Gio Linh	-11	27	-5	7	-29	31	-6	22	-28
	Cồn Cỏ	-10	29	-7	2	-28	34	-8	16	-29
Thừa Thiên Huế	Hương Trà	2	16	-13	7	-10	25	-18	20	-9
	Phú Lộc	11	5	-21	7	5	18	-29	18	6
TP. Đà Nẵng	Sơn Trà	20	-2	-25	7	18	13	-36	16	19
	Hoàng Sa	39	-9	-39	-8	38	10	-52	-8	34
Quảng Nam	Tam Kỳ	33	-8	-33	5	31	9	-46	11	32
	Cù Lao Chàm	29	-5	-30	5	26	10	-43	11	27
Quảng Ngãi	TP. Quảng Ngãi	39	-9	-41	2	36	10	-55	7	37
	Lý Sơn	39	-10	-38	1	37	9	-53	4	35
Bình Định	Phú Mỹ	43	-12	-43	0	41	9	-59	0	33
	Quy Nhơn	43	-11	-43	-1	43	9	-61	-4	33
Phú Yên	TP. Tuy Hòa	40	-17	-50	-6	39	7	-62	-8	33
Khánh Hòa	TP. Nha Trang	43	-5	-45	-1	44	16	-60	-6	35
	Trường Sa	41	-2	-47	-2	42	19	-61	-7	37
Ninh Thuận	TP. PR-Tháp Chàm	40	-3	-52	-2	36	18	-68	-5	31
Bình Thuận	TP. Phan Thiết	23	37	-85	23	29	56	-88	8	40
	Phú Quý	38	5	-56	2	37	26	-69	-4	34
Bà Rịa Vũng Tàu	Vũng Tàu	-3	87	-112	21	37	82	-71	-33	82
	Côn Đảo	-1	87	-101	2	35	79	-62	-51	69
TPHCM	Cần Giờ	-7	95	-111	25	38	87	-65	-34	87
Tiền Giang	Gò Công Tây	-11	102	-115	31	36	93	-66	-31	87
Bến Tre	Ba Tri	-14	106	-114	33	37	98	-60	-27	87
Trà Vinh	Duyên Hải	-11	104	-115	20	38	91	-62	-44	87
Sóc Trăng	Tân Phú	-10	102	-99	7	40	85	-42	-59	88
Bạc Liêu	TP. Bạc Liêu	0	93	-69	-23	46	77	-11	-81	84
Cà Mau	Năm Căn	10	80	-38	-43	37	74	7	-81	59
	Trần Văn Thời	-14	63	-20	-7	-12	62	-1	-18	2
Kiên Giang	Rạch Giá	-34	50	-5	12	-35	52	9	8	-30
	Phú Quốc	-11	22	27	0	-18	20	34	7	-10

Vùng Biển	Độ cao sóng biển dự báo trong 48 giờ		
	Độ cao sóng lớn nhất (m)	Hướng thịnh hành	Ghi chú
Bắc vịnh Bắc Bộ	0.3 - 1.7	Đông Bắc, Đông	
Nam vịnh Bắc Bộ	1.0 - 1.4	Đông Bắc	
Quảng Trị đến Quảng Ngãi	1.0 - 1.6	Đông Bắc, Đông, Đông Nam	
Bình Định đến Ninh Thuận	1.1 - 1.5	Đông Bắc, Đông	
Bình Thuận đến Cà Mau	0.3 - 1.9	Đông, Đông Bắc	
Cà Mau đến Kiên Giang	0.3 - 1.1	Đông, Đông Nam	
Quần đảo Hoàng Sa	1.5 - 1.9	Đông Bắc	
Quần đảo Trường Sa	0.9 - 1.3	Đông Bắc	
Bắc Biển Đông	1.4 - 3.5	Đông Bắc, Đông	Cảnh báo
Giữa Biển Đông	0.5 - 1.6	Đông Bắc	
Nam Biển Đông	0.7 - 1.5	Đông Bắc	

**Tin phát lúc: 13 giờ 00**

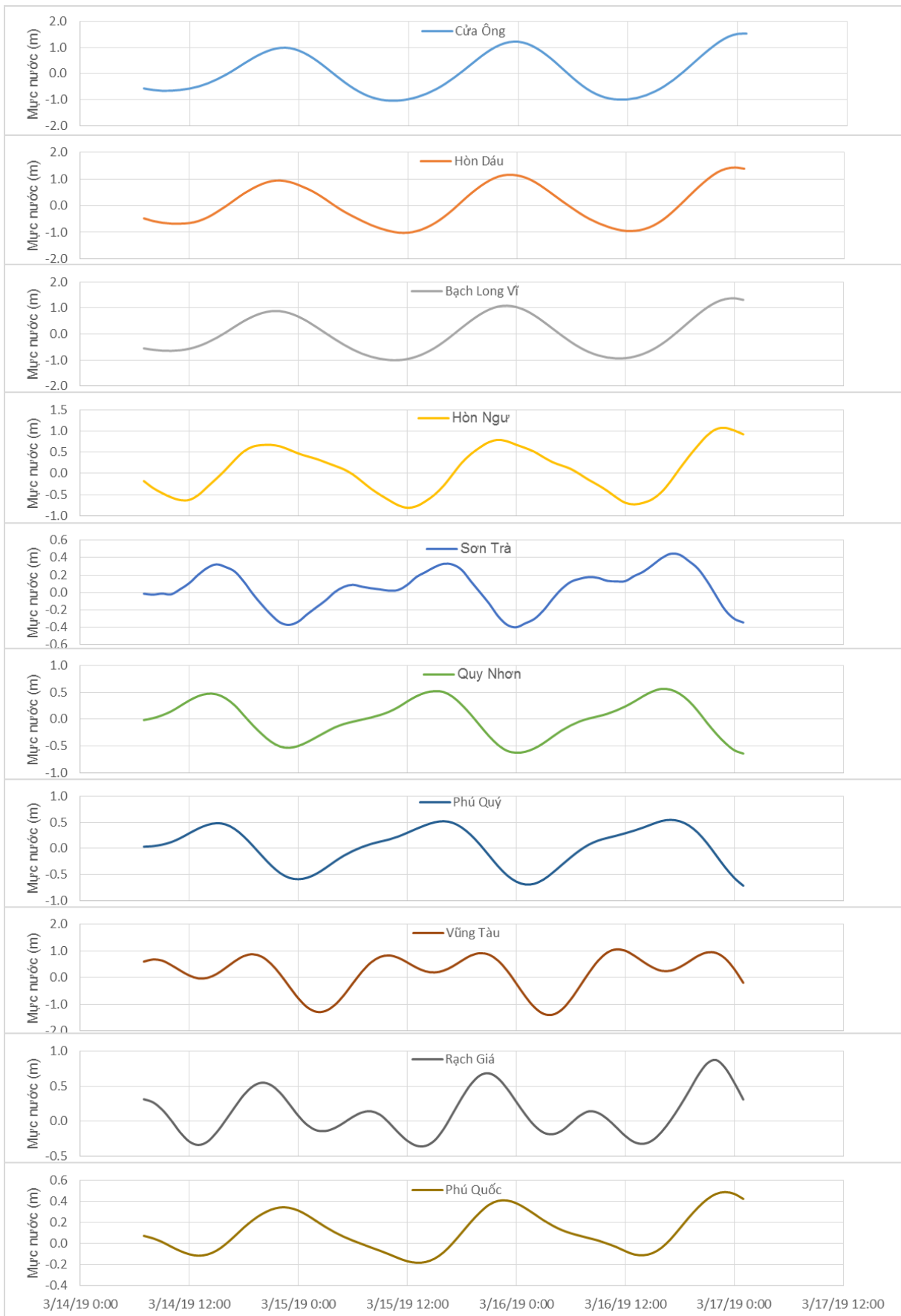
Thời điểm phát tin dự báo tiếp theo: 13 giờ 00 ngày 15/03/2019

Người xây dựng bản tin: Trần Văn Mỹ

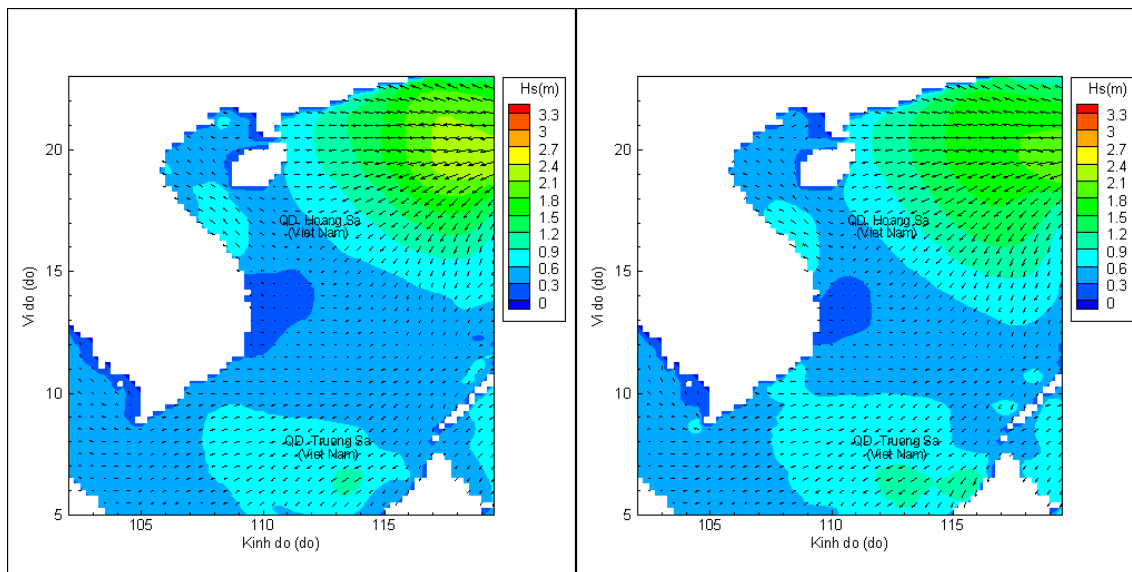
Người soát bản tin: Lê Quốc Huy

## Biên trình mực nước tổng cộng tại 10 trạm Hải văn

(Cửa Ông, Hòn Dấu, Bạch Long Vĩ, Hòn Ngự, Sơn Trà, Quy Nhơn, Phú Quý, Vũng Tàu, Rạch Giá, Phú Quốc)

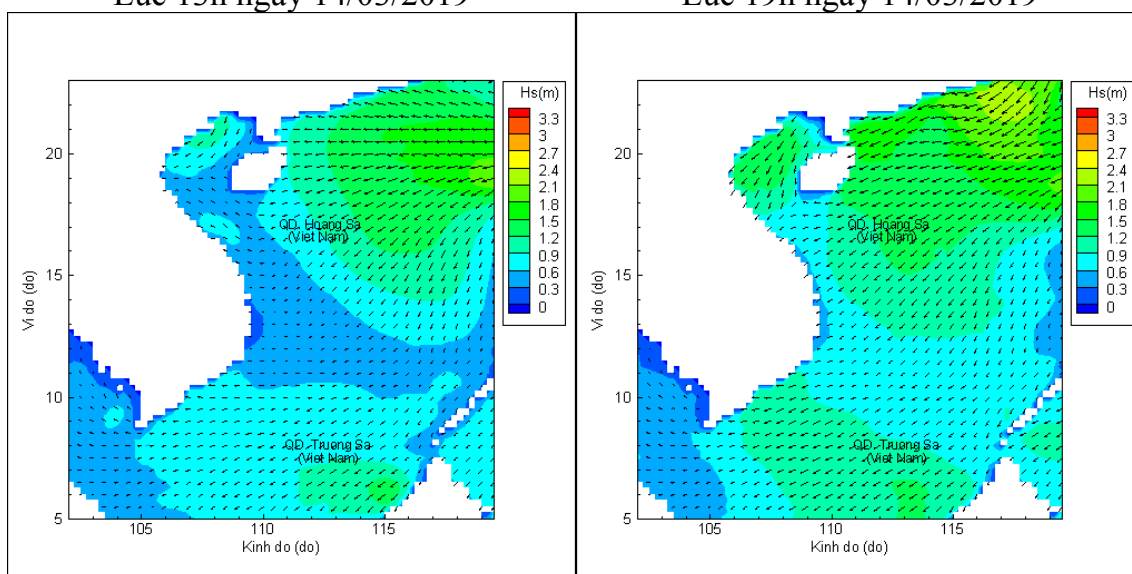


## Phân bố độ cao sóng ven bờ và ngoài khơi biển Việt Nam



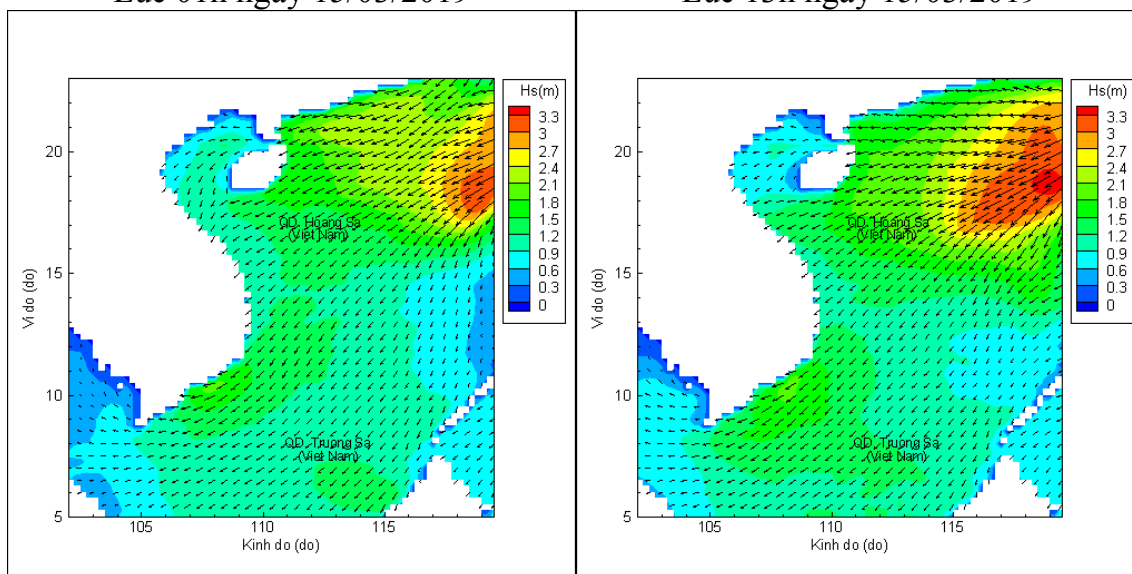
Lúc 13h ngày 14/03/2019

Lúc 19h ngày 14/03/2019



Lúc 01h ngày 15/03/2019

Lúc 13h ngày 15/03/2019



Lúc 01h ngày 16/03/2019

Lúc 13h ngày 16/03/2019