

**BẢN TIN DỰ BÁO MỨC NƯỚC VÀ SÓNG BIỂN**

(Lúc 13 giờ – 06Z ngày 17/03/2019)

Tỉnh/ TP	Huyện	Mức nước tổng cộng dự báo trong 48 giờ (cm)								
		17/03		18/03				19/03		
		13h	19h	1h	7h	13h	19h	1h	7h	13h
Quảng Ninh	Đầm Hà	-136	-16	167	27	-139	-49	145	82	-121
	Cửa Ông	-127	-14	158	25	-125	-53	143	71	-99
TP. Hải Phòng	Hòn Dấu	-122	-13	152	21	-108	-57	147	56	-76
	Bạch Long Vĩ	-118	-1	144	0	-114	-40	141	41	-91
Thái Bình	Thái Thụy	-115	-14	148	18	-99	-59	145	48	-65
Nam Định	Hải Hậu	-106	-11	137	15	-85	-58	138	38	-50
Ninh Bình	Kim Sơn	-103	-11	134	15	-79	-57	136	35	-43
Thanh Hóa	Quảng Xương	-96	-12	129	15	-72	-59	131	31	-37
Nghệ An	Diễn Châu	-83	-11	112	16	-60	-56	115	25	-24
	Hòn Ngư	-81	-11	108	16	-60	-54	112	25	-25
Hà Tĩnh	Thạch Hà	-76	-9	91	21	-57	-47	96	28	-24
Quảng Bình	Quảng Trạch	-67	5	50	28	-52	-23	56	31	-25
	Quảng Ninh	-52	12	27	25	-39	-9	35	24	-17
Quảng Trị	Gio Linh	-37	21	6	19	-28	5	16	15	-11
	Cồn Cỏ	-39	26	9	15	-30	10	20	13	-15
Thừa Thiên Huế	Hương Trà	-21	27	-14	11	-14	18	-4	5	-5
	Phú Lộc	-7	30	-30	6	-3	28	-21	-3	0
TP. Đà Nẵng	Sơn Trà	8	34	-42	1	7	37	-32	-9	5
	Hoàng Sa	20	48	-57	-21	8	59	-45	-26	-8
Quảng Nam	Tam Kỳ	20	42	-54	-6	15	49	-42	-16	8
	Cù Lao Chàm	15	39	-50	-4	12	45	-39	-13	7
Quảng Ngãi	TP. Quảng Ngãi	24	51	-61	-11	15	60	-47	-19	4
	Lý Sơn	22	48	-60	-13	13	58	-47	-19	2
Bình Định	Phú Mỹ	25	54	-61	-16	12	63	-47	-23	-2
	Quy Nhơn	23	55	-62	-17	13	65	-47	-24	-2
Phú Yên	TP. Tuy Hòa	21	50	-67	-24	9	61	-49	-29	-5
Khánh Hòa	TP. Nha Trang	28	56	-59	-20	17	65	-44	-29	1
	Trường Sa	29	55	-57	-29	20	62	-37	-38	10
Ninh Thuận	TP. PR-Tháp Chàm	24	57	-64	-25	15	63	-45	-36	4
Bình Thuận	TP. Phan Thiết	53	65	-37	-57	62	44	2	-92	67
	Phú Quý	32	59	-56	-31	27	60	-35	-46	18
Bà Rịa Vũng Tàu	Vũng Tàu	120	32	51	-153	144	-6	104	-191	144
	Côn Đảo	94	38	46	-150	110	8	93	-176	106
TPHCM	Cần Giờ	129	33	64	-157	155	-10	118	-196	156
Tiền Giang	Gò Công Tây	132	36	69	-157	160	-10	124	-197	163
Bến Tre	Ba Tri	131	40	77	-153	160	-7	130	-194	161
Trà Vinh	Duyên Hải	127	32	72	-168	153	-9	126	-205	149
Sóc Trăng	Tân Phú	119	28	84	-169	141	-6	129	-196	133
Bạc Liêu	TP. Bạc Liêu	100	39	90	-155	102	20	115	-160	79
Cà Mau	Năm Căn	58	55	77	-118	48	44	91	-111	27
	Trần Văn Thời	7	37	46	-41	9	21	58	-45	17
Kiên Giang	Rạch Giá	-3	10	52	-21	1	-8	63	-25	21
	Phú Quốc	-7	4	44	12	-5	0	40	14	3

Vùng Biển	Độ cao sóng biển dự báo trong 48 giờ		
	Độ cao sóng lớn nhất (m)	Hướng thịnh hành	Ghi chú
Bắc vịnh Bắc Bộ	0.3 - 1.0	Đông Nam, Đông	
Nam vịnh Bắc Bộ	0.7 - 1.3	Đông Nam, Đông	
Quảng Trị đến Quảng Ngãi	1.1 - 1.5	Đông, Đông Bắc	
Bình Định đến Ninh Thuận	1.3 - 1.6	Đông Bắc	
Bình Thuận đến Cà Mau	0.3 - 2.2	Đông Bắc, Đông	Cảnh báo
Cà Mau đến Kiên Giang	0.3 - 1.2	Đông Nam, Đông	
Quần đảo Hoàng Sa	1.5 - 1.7	Đông Bắc	
Quần đảo Trường Sa	1.4 - 1.6	Đông Bắc	
Bắc Biển Đông	1.1 - 2.2	Đông Bắc, Đông	Cảnh báo
Giữa Biển Đông	0.8 - 1.8	Đông Bắc	
Nam Biển Đông	1.0 - 1.7	Đông Bắc	

**Tin phát lúc: 13 giờ 00**

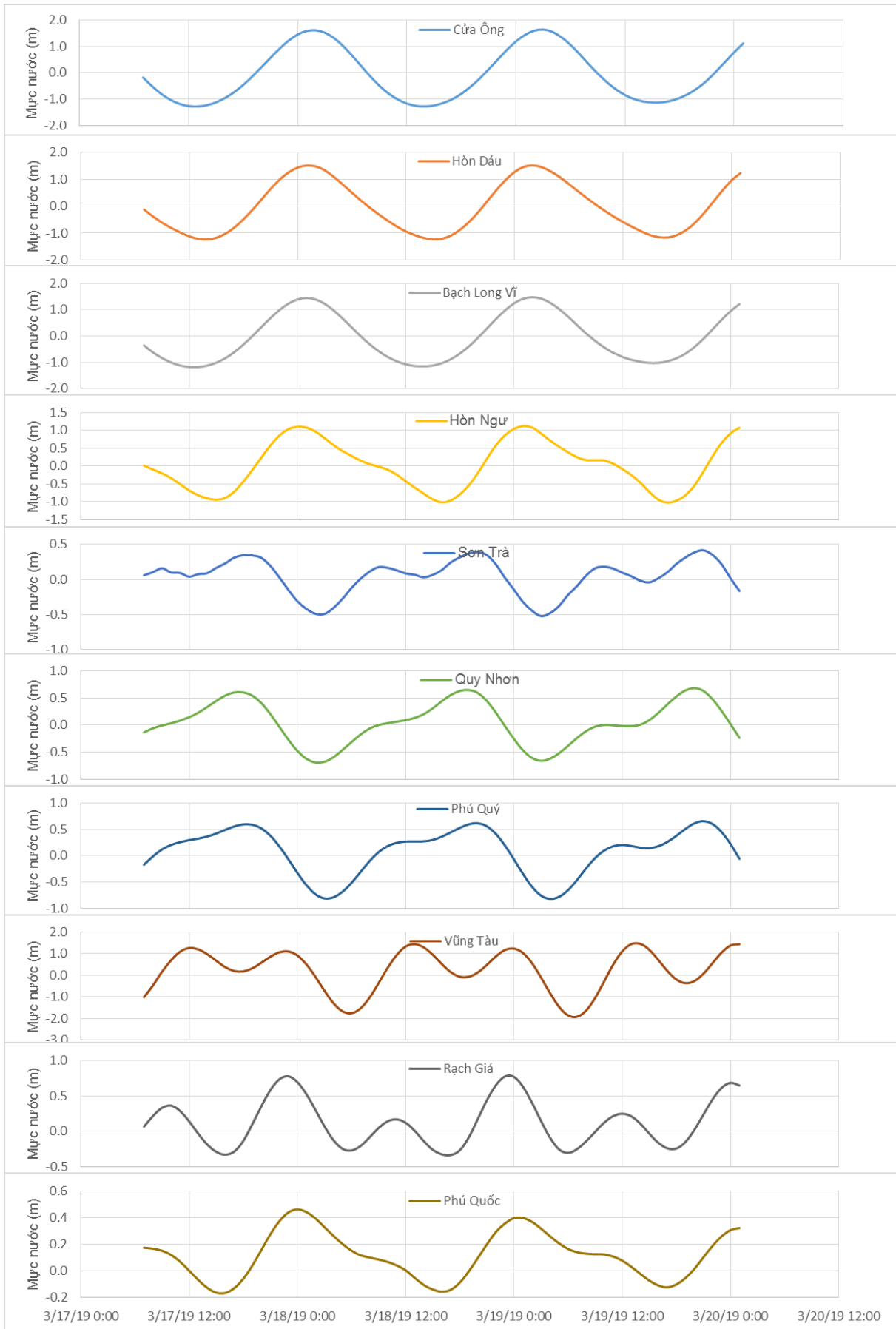
Thời điểm phát tin dự báo tiếp theo: 13 giờ 00 ngày 18/03/2019

Người xây dựng bản tin: Lê Đức Quyền

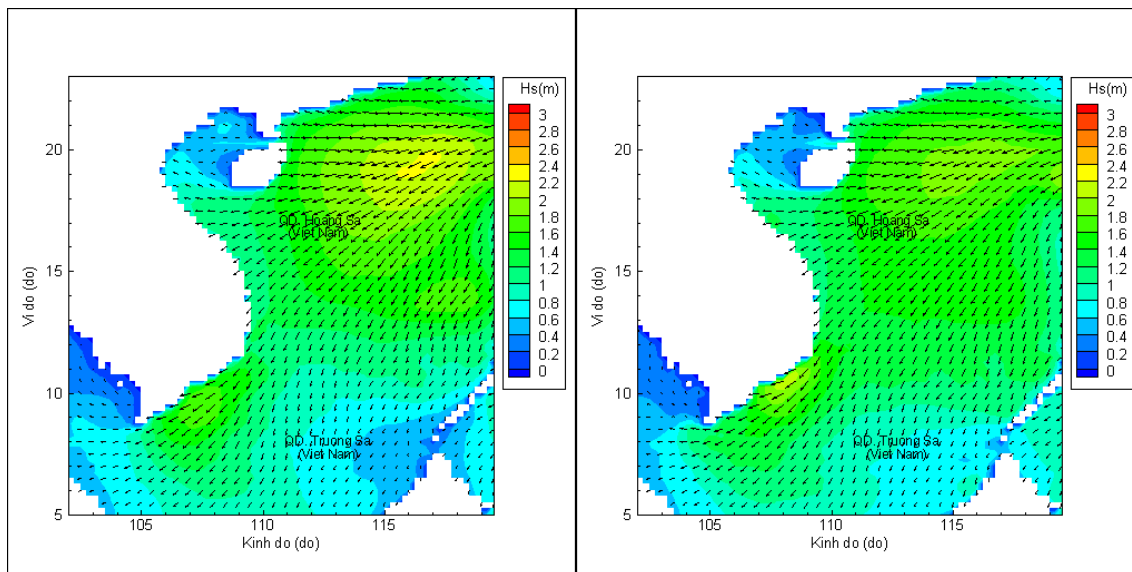
Người soát bản tin: Nguyễn Thị Thanh

## Biên trình mực nước tổng cộng tại 10 trạm Hải văn

(Cửa Ông, Hòn Dấu, Bạch Long Vĩ, Hòn Ngư, Sơn Trà, Quy Nhơn, Phú Quý, Vũng Tàu, Rạch Giá, Phú Quốc)

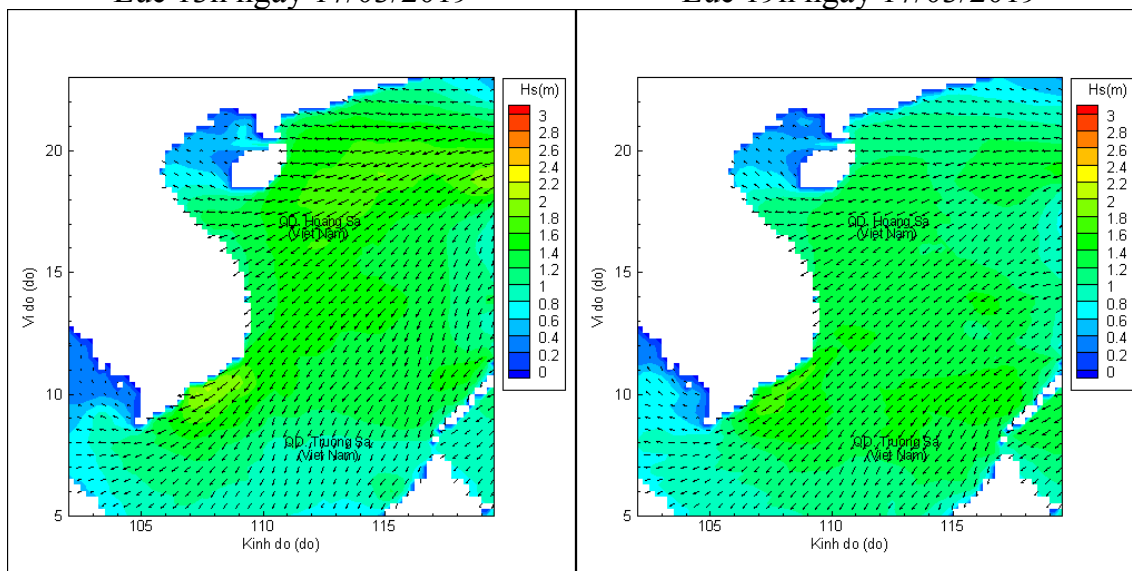


## Phân bố độ cao sóng ven bờ và ngoài khơi biển Việt Nam



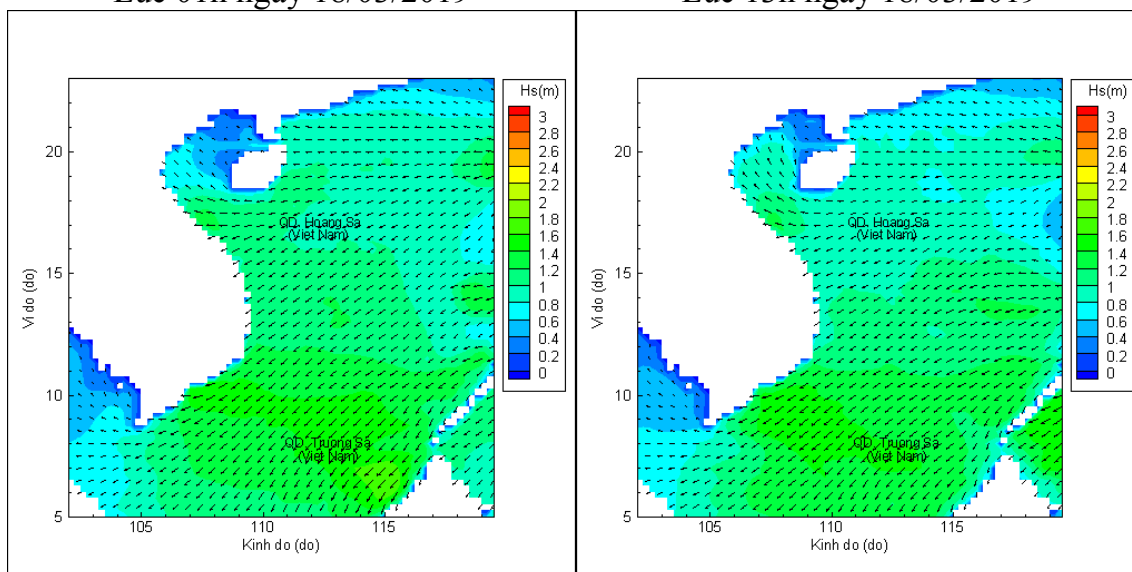
Lúc 13h ngày 17/03/2019

Lúc 19h ngày 17/03/2019



Lúc 01h ngày 18/03/2019

Lúc 13h ngày 18/03/2019



Lúc 01h ngày 19/03/2019

Lúc 13h ngày 19/03/2019