

**BẢN TIN DỰ BÁO MỨC NƯỚC VÀ SÓNG BIỂN**

(Lúc 13 giờ – 06Z ngày 05/04/2019)

Tỉnh/ TP	Huyện	Mức nước tổng cộng dự báo trong 48 giờ (cm)								
		05/04		06/04				07/04		
		13h	19h	1h	7h	13h	19h	1h	7h	13h
Quảng Ninh	Đầm Hà	-51	-20	-13	67	-13	8	-38	43	10
	Cửa Ông	-25	-34	-2	47	8	-5	-25	28	26
TP. Hải Phòng	Hòn Dấu	-12	-49	17	30	21	-21	-5	14	40
	Bạch Long Vĩ	-23	-43	12	33	10	-20	-11	21	33
Thái Bình	Thái Thụy	-5	-52	21	23	27	-25	0	8	44
Nam Định	Hải Hậu	14	-59	29	12	39	-35	9	-2	54
Ninh Bình	Kim Sơn	18	-59	32	8	42	-34	11	-3	55
Thanh Hóa	Quảng Xương	23	-59	33	4	45	-36	13	-8	56
Nghệ An	Diễn Châu	30	-54	33	-3	50	-37	16	-15	61
	Hòn Ngư	30	-55	32	-4	50	-37	16	-17	61
Hà Tĩnh	Thạch Hà	30	-54	30	-6	50	-37	18	-20	60
Quảng Bình	Quảng Trạch	28	-45	24	-11	44	-35	20	-22	54
	Quảng Ninh	28	-39	24	-14	42	-32	22	-22	51
Quảng Trị	Gio Linh	26	-29	21	-16	39	-28	23	-21	46
	Cồn Cỏ	24	-30	23	-15	37	-29	24	-20	47
Thừa Thiên Huế	Hương Trà	22	-17	17	-15	32	-21	20	-19	39
	Phú Lộc	18	-9	12	-14	26	-15	19	-16	31
TP. Đà Nẵng	Sơn Trà	14	-2	10	-14	19	-11	19	-15	25
	Hoàng Sa	-4	12	0	-5	-1	-4	8	1	7
Quảng Nam	Tam Kỳ	9	7	6	-12	13	-6	17	-9	19
	Cù Lao Chàm	9	4	5	-12	13	-8	16	-11	20
Quảng Ngãi	TP. Quảng Ngãi	4	10	7	-10	8	-6	19	-5	14
	Lý Sơn	2	10	4	-8	5	-5	15	-3	12
Bình Định	Phú Mỹ	0	11	8	-9	2	-7	19	-2	9
	Quy Nhơn	-1	10	10	-10	3	-7	20	-4	9
Phú Yên	TP. Tuy Hòa	-3	3	3	-15	-2	-11	15	-7	5
Khánh Hòa	TP. Nha Trang	6	8	10	-12	9	-9	19	-7	13
	Trường Sa	7	4	12	-13	10	-13	19	-7	17
Ninh Thuận	TP. PR-Tháp Chàm	11	0	12	-22	12	-20	19	-18	18
Bình Thuận	TP. Phan Thiết	58	-37	61	-62	61	-54	62	-49	58
	Phú Quý	17	-5	22	-24	21	-23	28	-18	25
Bà Rịa Vũng Tàu	Vũng Tàu	86	-54	85	-74	70	-52	63	-33	51
	Côn Đảo	63	-38	65	-55	50	-36	41	-17	36
TPHCM	Cần Giờ	90	-53	86	-74	74	-48	64	-30	55
Tiền Giang	Gò Công Tây	95	-55	90	-75	78	-48	68	-29	58
Bến Tre	Ba Tri	92	-53	89	-68	75	-44	66	-22	54
Trà Vinh	Duyên Hải	80	-47	79	-62	62	-39	52	-15	41
Sóc Trăng	Tân Phú	62	-30	63	-46	43	-19	35	1	27
Bạc Liêu	TP. Bạc Liêu	21	9	26	-8	4	20	-4	33	-6
Cà Mau	Năm Căn	-1	26	8	7	-10	33	-17	36	-9
	Trần Văn Thời	20	-3	24	-19	19	-2	14	-4	28
Kiên Giang	Rạch Giá	40	-35	57	-38	39	-24	48	-31	36
	Phú Quốc	11	-3	20	-8	11	1	18	-4	20

Vùng Biển	Độ cao sóng biển dự báo trong 48 giờ		
	Độ cao sóng lớn nhất (m)	Hướng thịnh hành	Ghi chú
Bắc vịnh Bắc Bộ	0.3 - 1.0	Đông, Đông Bắc	
Nam vịnh Bắc Bộ	0.4 - 0.7	Đông, Đông Bắc, Đông Nam	
Quảng Trị đến Quảng Ngãi	0.6 - 0.8	Đông Bắc, Đông	
Bình Định đến Ninh Thuận	0.6 - 1.0	Đông Bắc	
Bình Thuận đến Cà Mau	0.3 - 1.0	Đông, Đông Bắc	
Cà Mau đến Kiên Giang	0.3 - 0.5	Đông Nam, Đông	
Quần đảo Hoàng Sa	0.7 - 0.9	Đông Bắc	
Quần đảo Trường Sa	0.7 - 0.8	Đông Bắc	
Bắc Biển Đông	0.5 - 1.4	Đông Bắc, Đông	
Giữa Biển Đông	0.4 - 1.0	Đông Bắc	
Nam Biển Đông	0.5 - 0.9	Đông Bắc	

**Tin phát lúc: 13 giờ 00**

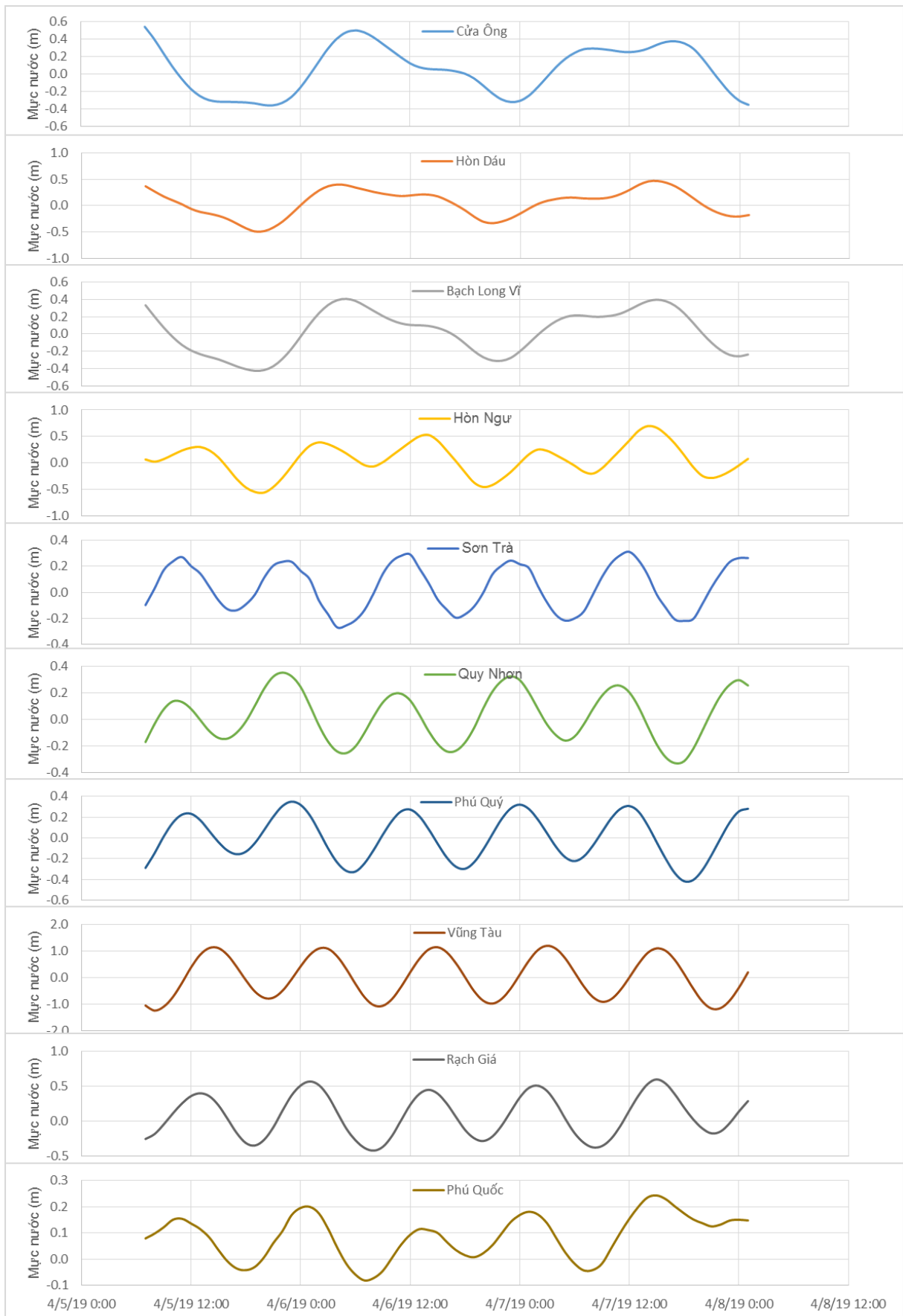
Thời điểm phát tin dự báo tiếp theo: 13 giờ 00 ngày 06/04/2019

Người xây dựng bản tin: Lê Đức Quyền

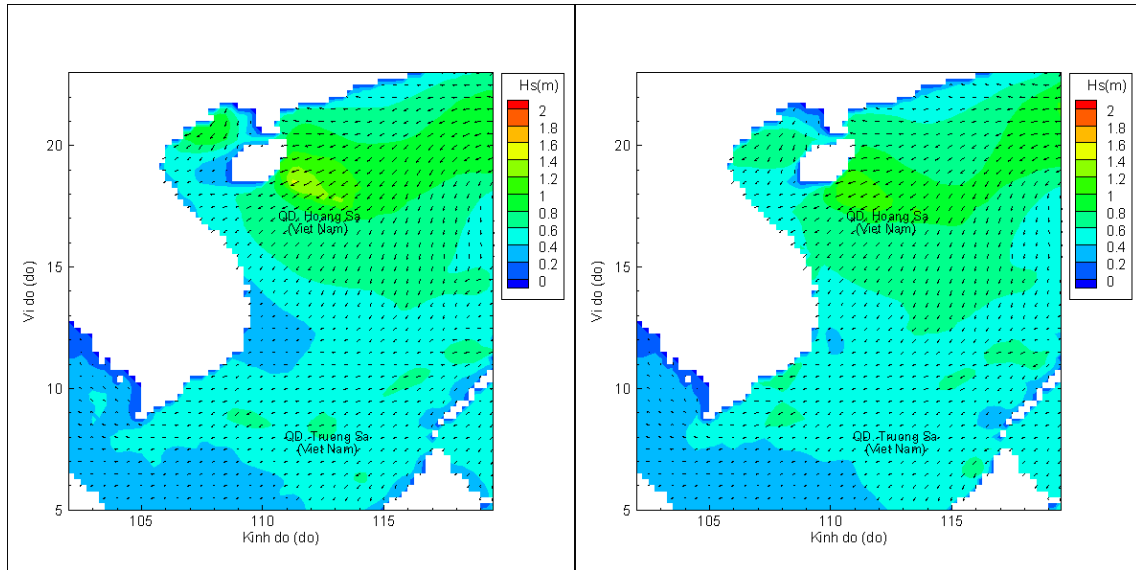
Người soát bản tin: Lê Quốc Huy

## Biên trình mực nước tổng cộng tại 10 trạm Hải vãn

(Cửa Ông, Hòn Dấu, Bạch Long Vĩ, Hòn Ngự, Sơn Trà, Quy Nhơn, Phú Quý, Vũng Tàu, Rạch Giá, Phú Quốc)

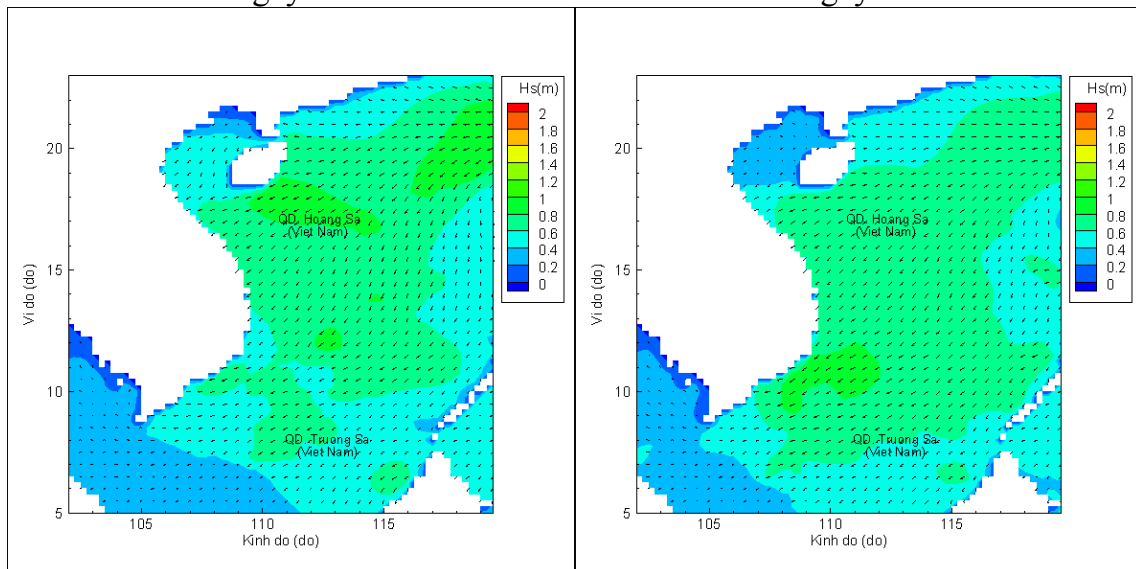


## Phân bố độ cao sóng ven bờ và ngoài khơi biển Việt Nam



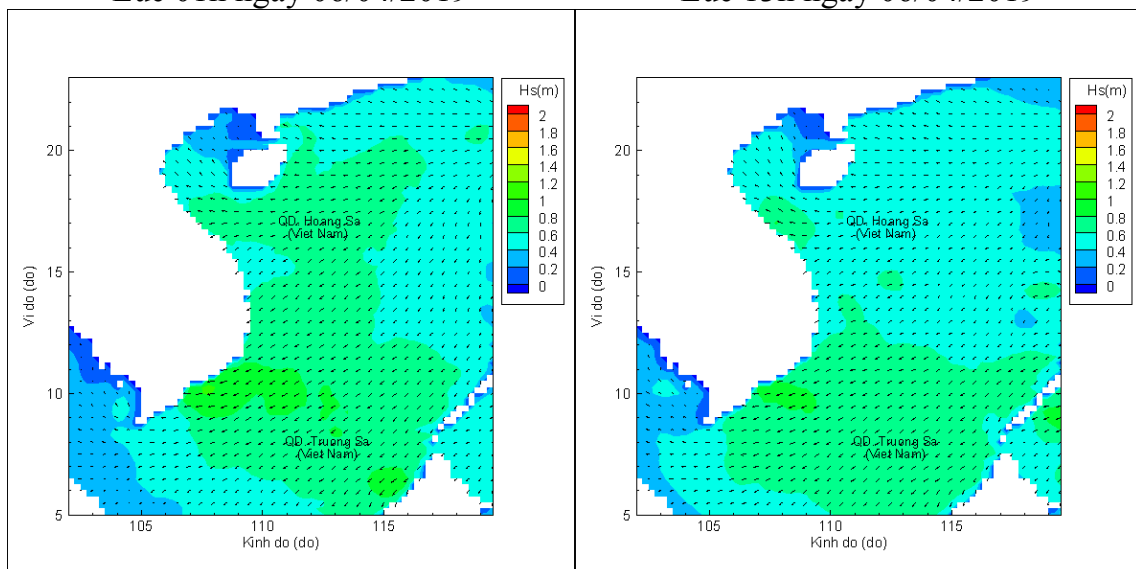
Lúc 13h ngày 05/04/2019

Lúc 19h ngày 05/04/2019



Lúc 01h ngày 06/04/2019

Lúc 13h ngày 06/04/2019



Lúc 01h ngày 07/04/2019

Lúc 13h ngày 07/04/2019