

BẢN TIN DỰ BÁO MỨC NƯỚC VÀ SÓNG BIỂN

(Lúc 13 giờ – 06Z ngày 22/04/2019)

Tỉnh/ TP	Huyện	Mức nước tổng cộng dự báo trong 48 giờ (cm)								
		22/04		23/04				24/04		
		13h	19h	1h	7h	13h	19h	1h	7h	13h
Quảng Ninh	Đầm Hà	29	136	-45	-83	11	149	-6	-101	2
	Cửa Ông	40	123	-37	-77	17	136	-7	-93	2
TP. Hải Phòng	Hòn Dấu	48	103	-18	-80	17	125	2	-83	-2
	Bạch Long Vĩ	56	103	-39	-70	32	123	-12	-79	17
Thái Bình	Thái Thụy	50	96	-15	-78	16	120	1	-78	-3
Nam Định	Hải Hậu	61	77	-11	-75	23	106	1	-70	1
Ninh Bình	Kim Sơn	61	73	-9	-71	22	104	1	-66	0
Thanh Hóa	Quảng Xương	60	73	-9	-70	20	99	2	-63	-3
Nghệ An	Diễn Châu	60	63	-3	-65	22	86	7	-59	-2
	Hòn Ngư	59	61	-2	-66	23	84	8	-59	-1
Hà Tĩnh	Thạch Hà	58	49	6	-66	26	70	13	-57	2
Quảng Bình	Quảng Trạch	56	23	18	-60	34	38	22	-49	15
	Quảng Ninh	53	5	23	-49	36	19	23	-37	22
Quảng Trị	Gio Linh	49	-9	23	-37	39	2	19	-25	29
	Cồn Cỏ	52	-10	19	-38	42	2	16	-26	33
Thừa Thiên Huế	Hương Trà	42	-20	21	-23	39	-15	14	-12	36
	Phú Lộc	36	-32	20	-13	37	-31	11	-2	38
TP. Đà Nẵng	Sơn Trà	31	-39	18	-4	37	-41	8	6	41
	Hoàng Sa	27	-44	5	20	43	-48	-5	21	50
Quảng Nam	Tam Kỳ	26	-47	15	7	36	-52	5	16	45
	Cù Lao Chàm	28	-43	16	5	36	-46	7	15	45
Quảng Ngãi	TP. Quảng Ngãi	28	-57	13	11	40	-60	2	19	50
	Lý Sơn	27	-52	12	14	39	-56	2	21	50
Bình Định	Phú Mỹ	28	-57	12	13	41	-61	-1	17	52
	Quy Nhơn	35	-54	13	11	43	-61	0	15	52
Phú Yên	TP. Tuy Hòa	26	-56	10	11	41	-63	-4	15	50
Khánh Hòa	TP. Nha Trang	36	-57	13	15	50	-60	-2	19	56
	Trường Sa	37	-57	9	24	50	-58	-10	28	57
Ninh Thuận	TP. PR-Tháp Chàm	43	-66	12	8	50	-69	-6	14	55
Bình Thuận	TP. Phan Thiết	66	-82	15	14	63	-62	-22	38	55
	Phú Quý	44	-65	13	17	53	-64	-9	26	57
Bà Rịa Vũng Tàu	Vũng Tàu	35	-28	-56	81	25	11	-99	106	20
	Côn Đảo	36	-21	-70	78	28	15	-107	94	32
TPHCM	Cần Giờ	33	-18	-61	89	24	24	-103	114	17
Tiền Giang	Gò Công Tây	34	-17	-62	92	23	31	-105	121	16
Bến Tre	Ba Tri	30	-15	-66	98	20	38	-108	127	14
Trà Vinh	Duyên Hải	23	-9	-83	103	13	38	-125	127	14
Sóc Trăng	Tân Phú	10	13	-99	108	5	56	-132	124	15
Bạc Liêu	TP. Bạc Liêu	-8	46	-122	108	1	75	-137	106	24
Cà Mau	Năm Căn	8	47	-108	74	16	69	-110	63	43
	Trần Văn Thời	44	19	-37	12	17	36	-37	20	29
Kiên Giang	Rạch Giá	55	12	5	-18	9	22	10	-4	14
	Phú Quốc	27	26	9	-19	2	25	24	-7	14

Vùng Biển	Độ cao sóng biển dự báo trong 48 giờ		
	Độ cao sóng lớn nhất (m)	Hướng thịnh hành	Ghi chú
Bắc vịnh Bắc Bộ	0.3 - 1.5	Nam, Tây Nam	
Nam vịnh Bắc Bộ	0.6 - 1.4	Đông Nam	
Quảng Trị đến Quảng Ngãi	0.9 - 1.4	Đông Nam, Nam	
Bình Định đến Ninh Thuận	0.6 - 1.2	Đông Nam, Đông	
Bình Thuận đến Cà Mau	0.3 - 1.5	Đông	
Cà Mau đến Kiên Giang	0.3 - 1.3	Đông Nam, Đông	
Quần đảo Hoàng Sa	0.7 - 1.4	Đông Nam, Nam	
Quần đảo Trường Sa	0.9 - 1.3	Đông	
Bắc Biển Đông	0.5 - 1.3	Tây Nam, Nam	
Giữa Biển Đông	0.5 - 1.2	Đông	
Nam Biển Đông	0.6 - 1.6	Đông, Đông Bắc	

Tin phát lúc: 13 giờ 00

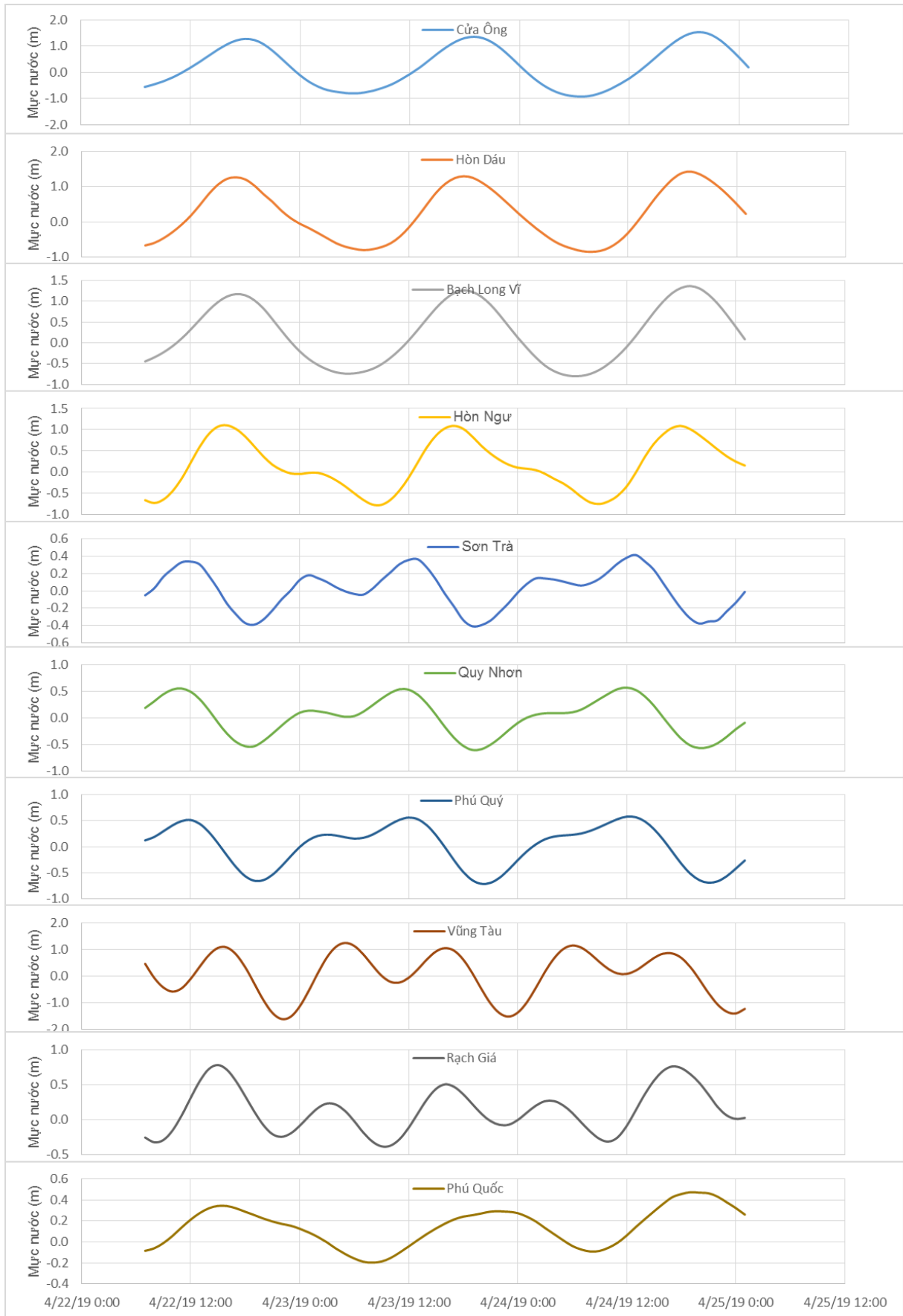
Thời điểm phát tin dự báo tiếp theo: 13 giờ 00 ngày 23/04/2019

Người xây dựng bản tin: Lê Đức Quyền

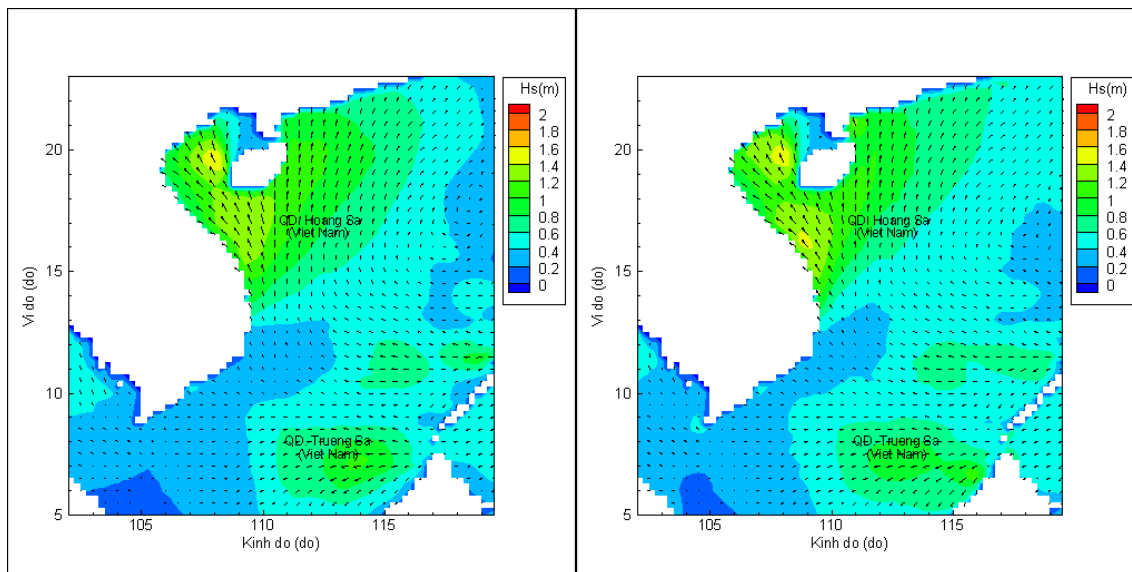
Người soát bản tin: Lê Quốc Huy

Biên trình mực nước tổng cộng tại 10 trạm Hải văn

(Cửa Ông, Hòn Dấu, Bạch Long Vĩ, Hòn Ngự, Sơn Trà, Quy Nhơn, Phú Quý, Vũng Tàu, Rạch Giá, Phú Quốc)

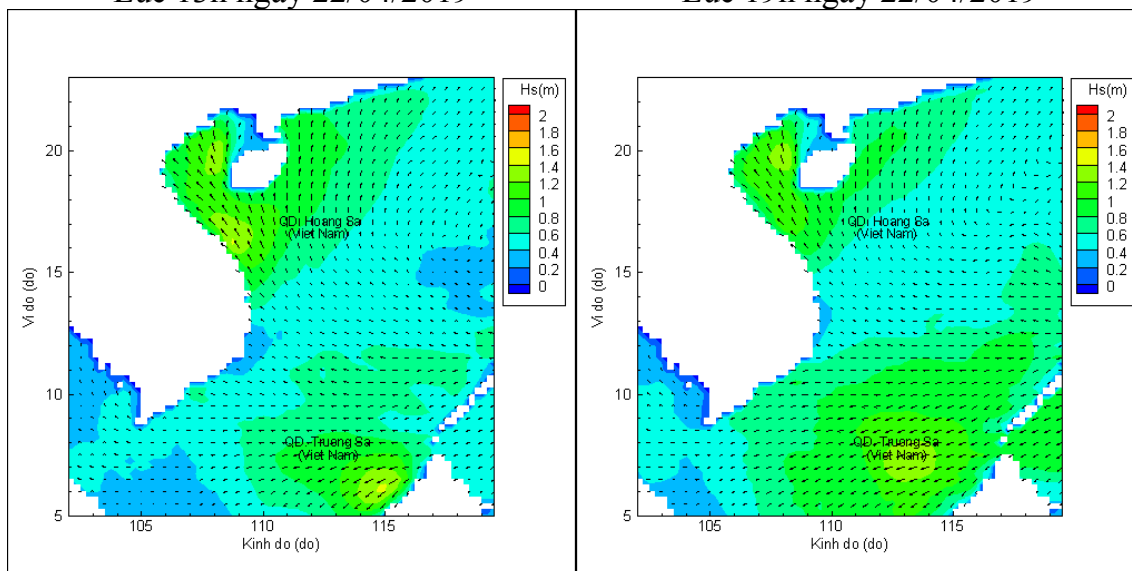


Phân bố độ cao sóng ven bờ và ngoài khơi biển Việt Nam



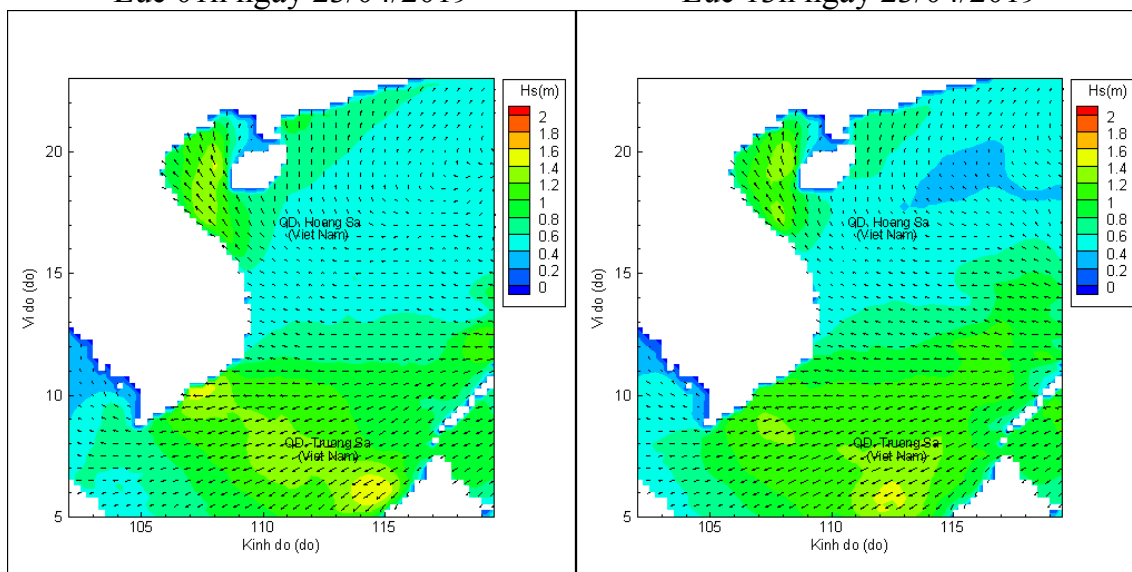
Lúc 13h ngày 22/04/2019

Lúc 19h ngày 22/04/2019



Lúc 01h ngày 23/04/2019

Lúc 13h ngày 23/04/2019



Lúc 01h ngày 24/04/2019

Lúc 13h ngày 24/04/2019