

BẢN TIN DỰ BÁO MỨC NƯỚC VÀ SÓNG BIỂN

(Lúc 13 giờ – 06Z ngày 04/05/2019)

Tỉnh/ TP	Huyện	Mức nước tổng cộng dự báo trong 48 giờ (cm)								
		04/05		05/05				06/05		
		13h	19h	1h	7h	13h	19h	1h	7h	13h
Quảng Ninh	Đầm Hà	6	48	-35	17	27	73	-52	3	53
	Cửa Ông	25	32	-17	3	44	53	-36	-12	68
TP. Hải Phòng	Hòn Dấu	35	15	1	-12	61	35	-14	-26	80
	Bạch Long Vĩ	28	12	-8	-5	53	31	-26	-13	77
Thái Bình	Thái Thụy	40	9	6	-17	66	29	-8	-29	84
Nam Định	Hải Hậu	53	-4	17	-26	77	14	4	-36	93
Ninh Bình	Kim Sơn	57	-6	19	-29	79	12	8	-39	94
Thanh Hóa	Quảng Xương	58	-8	22	-32	80	9	12	-42	95
Nghệ An	Diễn Châu	59	-7	25	-35	77	2	17	-43	93
	Hòn Ngư	59	-11	26	-35	77	0	16	-43	92
Hà Tĩnh	Thạch Hà	55	-14	28	-33	71	-1	18	-42	87
Quảng Bình	Quảng Trạch	42	-12	26	-26	56	-4	24	-36	74
	Quảng Ninh	37	-13	26	-20	49	-10	26	-27	67
Quảng Trị	Gio Linh	31	-12	24	-15	43	-13	25	-18	61
	Cồn Cỏ	30	-12	23	-13	44	-15	24	-16	63
Thừa Thiên Huế	Hương Trà	22	-9	20	-4	34	-15	22	-5	52
	Phú Lộc	16	-7	16	3	25	-16	20	5	42
TP. Đà Nẵng	Sơn Trà	9	-6	12	11	19	-16	22	15	35
	Hoàng Sa	-9	-2	0	28	-1	-17	8	39	13
Quảng Nam	Tam Kỳ	3	-3	11	18	10	-17	21	26	24
	Cù Lao Chàm	4	-4	10	17	11	-16	20	23	27
Quảng Ngãi	TP. Quảng Ngãi	-3	-3	10	24	4	-21	19	33	20
	Lý Sơn	-5	-3	7	26	3	-19	17	34	18
Bình Định	Phú Mỹ	-9	-4	10	26	0	-21	19	37	13
	Quy Nhơn	-8	-2	11	22	1	-20	19	35	13
Phú Yên	TP. Tuy Hòa	-12	-9	6	22	-4	-27	14	30	8
Khánh Hòa	TP. Nha Trang	-3	-9	9	24	6	-27	16	29	15
	Trường Sa	0	-16	8	20	8	-35	13	28	21
Ninh Thuận	TP. PR-Tháp Chàm	1	-20	9	15	9	-40	15	19	21
Bình Thuận	TP. Phan Thiết	49	-70	52	-28	59	-94	54	-20	66
	Phú Quý	9	-27	17	11	18	-49	22	17	29
Bà Rịa Vũng Tàu	Vũng Tàu	104	-114	84	-56	98	-120	55	-23	81
	Côn Đảo	91	-103	60	-37	86	-105	31	-4	75
TPHCM	Cần Giờ	110	-115	86	-60	102	-119	54	-29	84
Tiền Giang	Gò Công Tây	114	-119	90	-64	106	-124	56	-32	86
Bến Tre	Ba Tri	113	-122	87	-64	105	-127	49	-31	85
Trà Vinh	Duyên Hải	108	-120	79	-55	99	-120	41	-15	80
Sóc Trăng	Tân Phú	98	-103	59	-43	88	-98	23	-3	68
Bạc Liêu	TP. Bạc Liêu	67	-61	15	-8	54	-52	-26	27	37
Cà Mau	Năm Căn	45	-30	-14	9	36	-25	-47	30	28
	Trần Văn Thời	47	-27	0	-12	41	-30	-3	-13	44
Kiên Giang	Rạch Giá	61	-21	25	-38	58	-37	39	-29	50
	Phú Quốc	23	1	0	-15	11	-4	3	-23	9

Vùng Biển	Độ cao sóng biển dự báo trong 48 giờ		
	Độ cao sóng lớn nhất (m)	Hướng thịnh hành	Ghi chú
Bắc vịnh Bắc Bộ	0.3 - 1.2	Nam, Đông Nam, Đông	
Nam vịnh Bắc Bộ	0.5 - 1.1	Đông Nam, Đông	
Quảng Trị đến Quảng Ngãi	0.7 - 1.3	Đông, Đông Nam	
Bình Định đến Ninh Thuận	1.3 - 1.6	Nam, Tây Nam, Đông Nam	
Bình Thuận đến Cà Mau	0.3 - 1.3	Tây Nam, Nam, Tây	
Cà Mau đến Kiên Giang	0.3 - 1.6	Tây, Tây Nam	
Quần đảo Hoàng Sa	1.2 - 1.3	Đông Bắc, Nam	
Quần đảo Trường Sa	0.9 - 1.2	Bắc	
Bắc Biển Đông	0.9 - 2.1	Đông Bắc, Đông	Cảnh báo
Giữa Biển Đông	0.5 - 1.5	Bắc	
Nam Biển Đông	0.4 - 1.3	Tây, Bắc	

Tin phát lúc: 13 giờ 00

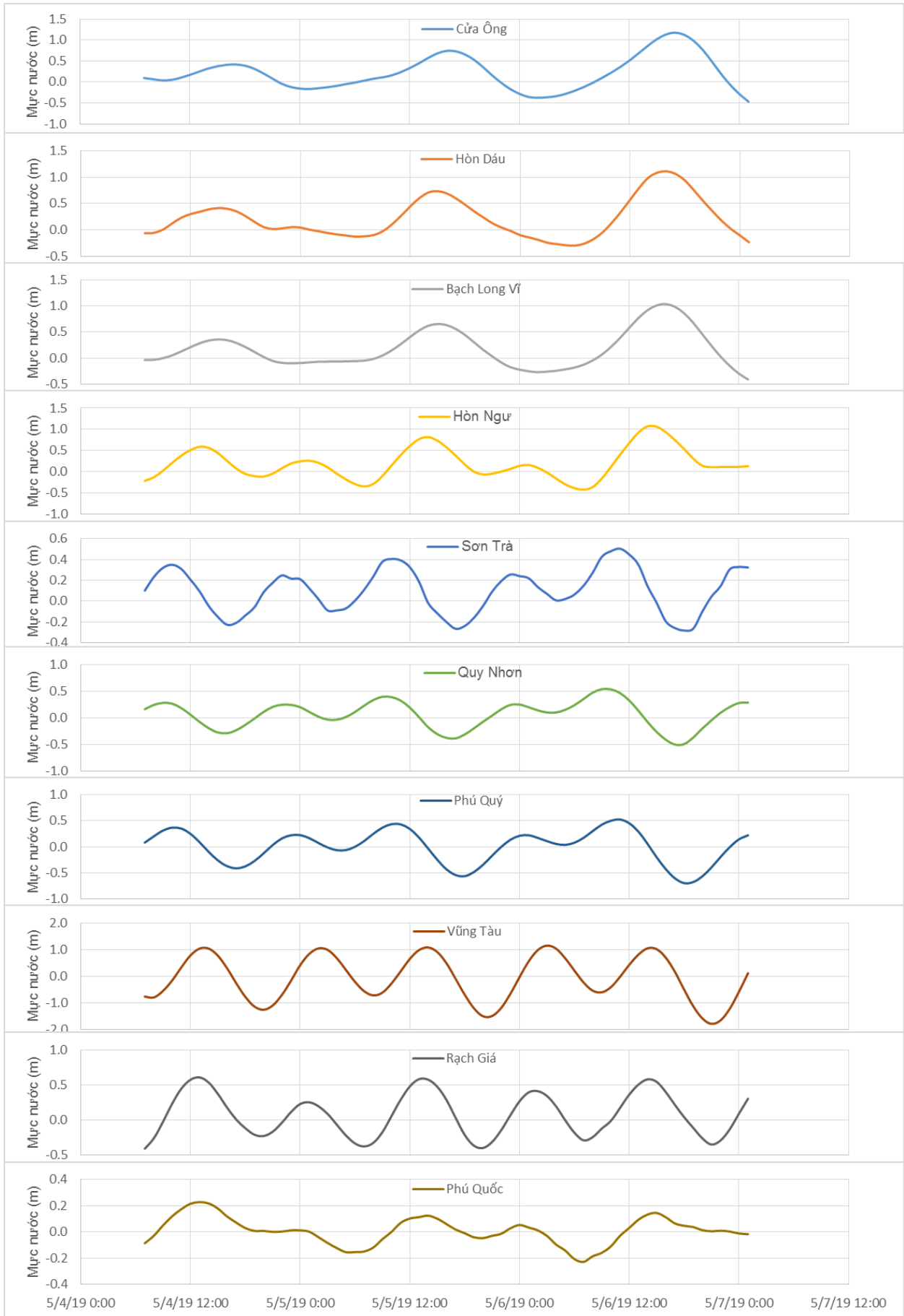
Thời điểm phát tin dự báo tiếp theo: 13 giờ 00 ngày 05/05/2019

Người xây dựng bản tin: Nguyễn Hồng Hạnh

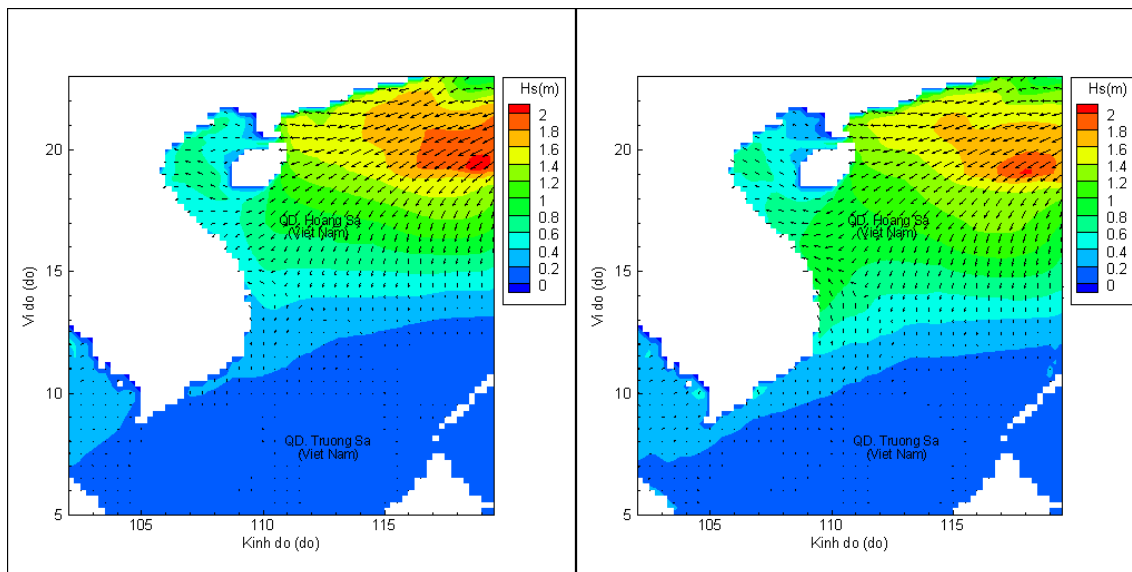
Người soát bản tin: Nguyễn Thị Thanh

Biên trình mực nước tổng cộng tại 10 trạm Hải vãn

(Cửa Ông, Hòn Dấu, Bạch Long Vĩ, Hòn Ngư, Sơn Trà, Quy Nhơn, Phú Quý, Vũng Tàu, Rạch Giá, Phú Quốc)

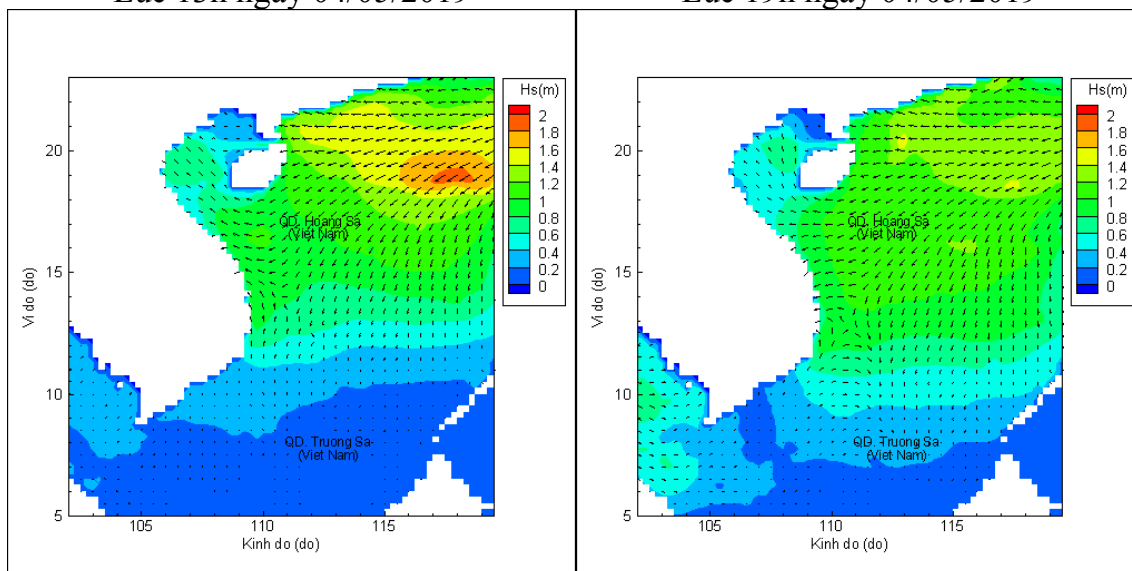


Phân bố độ cao sóng ven bờ và ngoài khơi biển Việt Nam



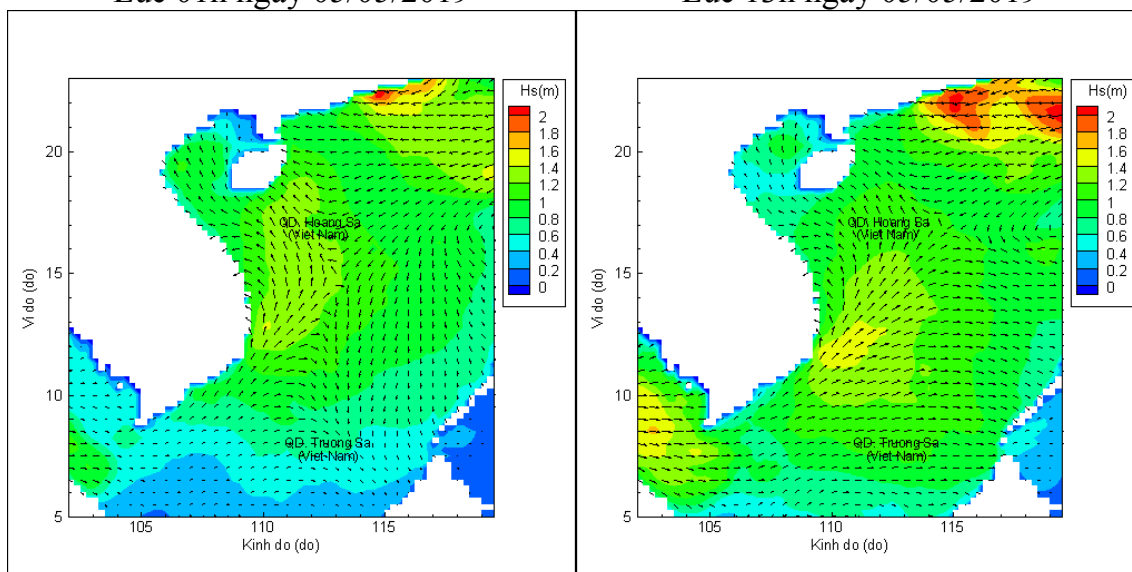
Lúc 13h ngày 04/05/2019

Lúc 19h ngày 04/05/2019



Lúc 01h ngày 05/05/2019

Lúc 13h ngày 05/05/2019



Lúc 01h ngày 06/05/2019

Lúc 13h ngày 06/05/2019