

BẢN TIN DỰ BÁO MỨC NƯỚC VÀ SÓNG BIỂN

(Lúc 13 giờ – 06Z ngày 05/05/2019)

Tỉnh/ TP	Huyện	Mức nước tổng cộng dự báo trong 48 giờ (cm)								
		05/05		06/05				07/05		
		13h	19h	1h	7h	13h	19h	1h	7h	13h
Quảng Ninh	Đầm Hà	24	72	-58	-6	39	105	-75	-46	57
	Cửa Ông	40	56	-41	-17	61	89	-59	-59	72
TP. Hải Phòng	Hòn Dấu	49	34	-18	-30	69	72	-35	-65	79
	Bạch Long Vĩ	48	30	-28	-20	66	56	-52	-51	78
Thái Bình	Thái Thụy	54	27	-11	-33	74	65	-28	-64	83
Nam Định	Hải Hậu	67	11	1	-41	85	47	-15	-66	91
Ninh Bình	Kim Sơn	69	11	4	-44	85	46	-11	-66	92
Thanh Hóa	Quảng Xương	69	7	8	-45	86	42	-7	-66	92
Nghệ An	Diễn Châu	70	3	14	-45	87	33	-5	-69	89
	Hòn Ngư	69	0	15	-46	87	29	-3	-66	89
Hà Tĩnh	Thạch Hà	66	-3	20	-45	84	23	3	-63	87
Quảng Bình	Quảng Trạch	53	-6	23	-39	70	7	14	-51	82
	Quảng Ninh	47	-11	26	-31	64	-3	19	-38	77
Quảng Trị	Gio Linh	41	-14	25	-21	57	-12	24	-24	71
	Cồn Cỏ	41	-15	23	-19	59	-14	21	-23	74
Thừa Thiên Huế	Hương Trà	31	-16	22	-8	48	-19	27	-6	62
	Phú Lộc	23	-19	20	3	39	-24	26	9	55
TP. Đà Nẵng	Sơn Trà	16	-19	20	9	32	-29	26	20	47
	Hoàng Sa	-2	-17	8	37	12	-34	12	43	28
Quảng Nam	Tam Kỳ	7	-21	19	20	21	-34	28	33	41
	Cù Lao Chàm	10	-19	18	18	24	-31	26	29	42
Quảng Ngãi	TP. Quảng Ngãi	2	-23	19	28	16	-43	25	38	35
	Lý Sơn	1	-20	16	30	16	-38	23	39	34
Bình Định	Phú Mỹ	-2	-24	18	33	12	-42	23	41	28
	Quy Nhơn	-3	-21	18	30	12	-45	22	40	28
Phú Yên	TP. Tuy Hòa	-5	-27	14	29	10	-47	17	36	24
Khánh Hòa	TP. Nha Trang	4	-27	18	31	20	-47	19	38	33
	Trường Sa	7	-34	14	27	21	-53	15	35	37
Ninh Thuận	TP. PR-Tháp Chàm	11	-39	17	19	24	-60	18	26	38
Bình Thuận	TP. Phan Thiết	61	-91	55	-21	66	-108	41	0	69
	Phú Quý	18	-47	24	16	32	-66	22	27	44
Bà Rịa Vũng Tàu	Vũng Tàu	98	-120	59	-20	86	-108	2	28	50
	Côn Đảo	85	-104	29	-2	70	-92	-20	44	56
TPHCM	Cần Giờ	101	-119	58	-21	85	-102	-3	29	48
Tiền Giang	Gò Công Tây	105	-124	59	-25	87	-106	-3	27	47
Bến Tre	Ba Tri	102	-128	50	-26	84	-114	-13	29	46
Trà Vinh	Duyên Hải	96	-120	38	-12	70	-103	-24	42	47
Sóc Trăng	Tân Phú	84	-98	17	1	55	-76	-41	49	36
Bạc Liêu	TP. Bạc Liêu	52	-50	-30	31	22	-28	-85	73	13
Cà Mau	Năm Căn	38	-23	-52	35	18	-10	-94	48	21
	Trần Văn Thời	50	-24	-11	-2	25	-22	-29	-13	25
Kiên Giang	Rạch Giá	64	-26	31	-36	55	-9	21	-18	30
	Phú Quốc	23	-1	-2	-19	2	2	-5	-27	-1

Vùng Biển	Độ cao sóng biển dự báo trong 48 giờ		
	Độ cao sóng lớn nhất (m)	Hướng thịnh hành	Ghi chú
Bắc vịnh Bắc Bộ	0.3 - 1.4	Nam, Đông Nam, Đông	
Nam vịnh Bắc Bộ	0.4 - 1.6	Đông Nam	
Quảng Trị đến Quảng Ngãi	0.6 - 1.8	Đông Nam, Đông	
Bình Định đến Ninh Thuận	1.0 - 1.8	Nam, Tây Nam	
Bình Thuận đến Cà Mau	0.3 - 1.7	Tây Nam, Tây	
Cà Mau đến Kiên Giang	0.3 - 2.0	Tây	Cảnh báo
Quần đảo Hoàng Sa	1.2 - 2.0	Nam	Cảnh báo
Quần đảo Trường Sa	1.0 - 1.5	Tây, Tây Nam	
Bắc Biển Đông	1.0 - 3.6	Đông Bắc, Đông	Cảnh báo
Giữa Biển Đông	0.8 - 1.6	Tây, Tây Nam	
Nam Biển Đông	0.6 - 1.5	Tây, Tây Nam	

Tin phát lúc: 13 giờ 00

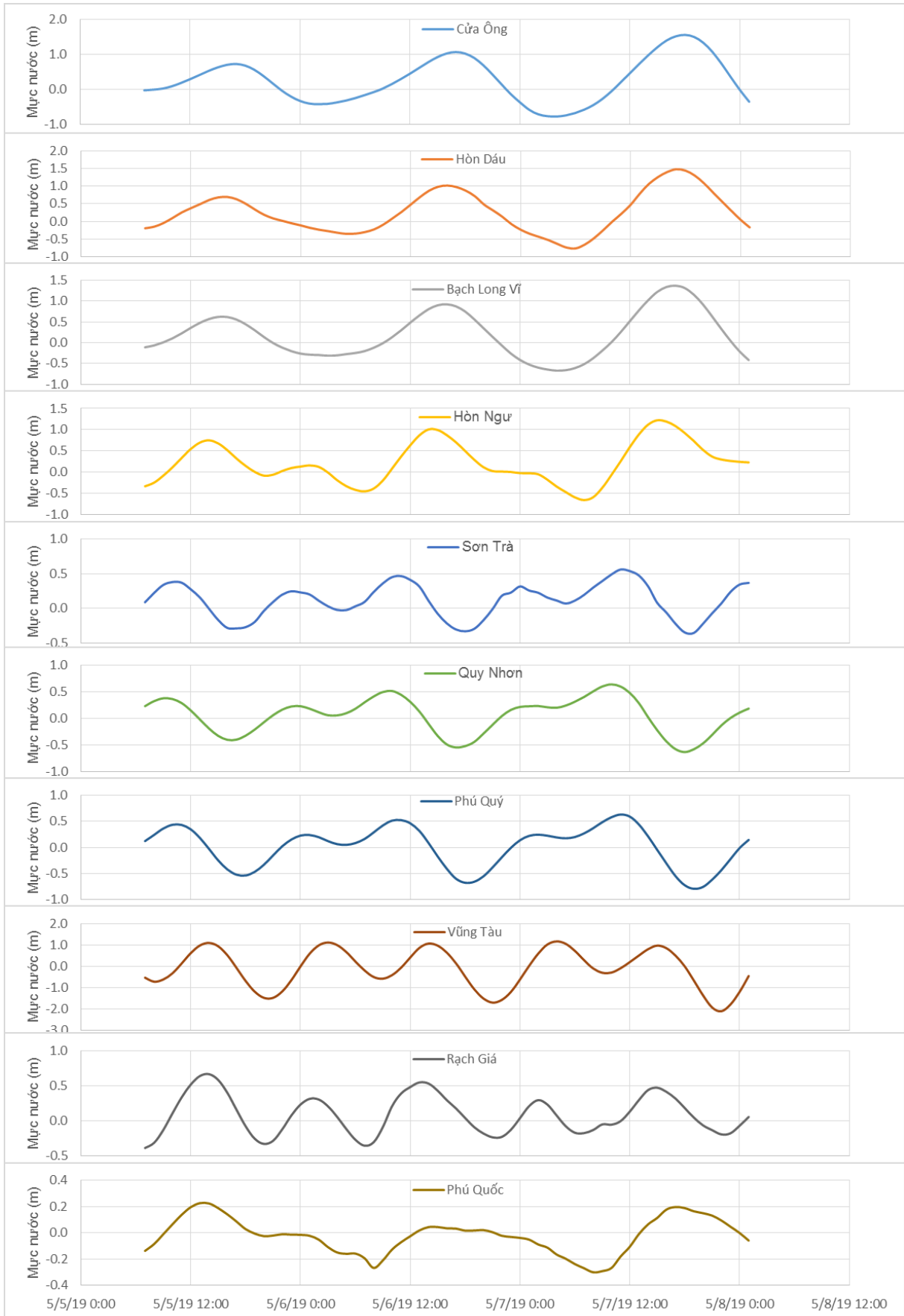
Thời điểm phát tin dự báo tiếp theo: 13 giờ 00 ngày 06/05/2019

Người xây dựng bản tin: Lê Đức Quyền

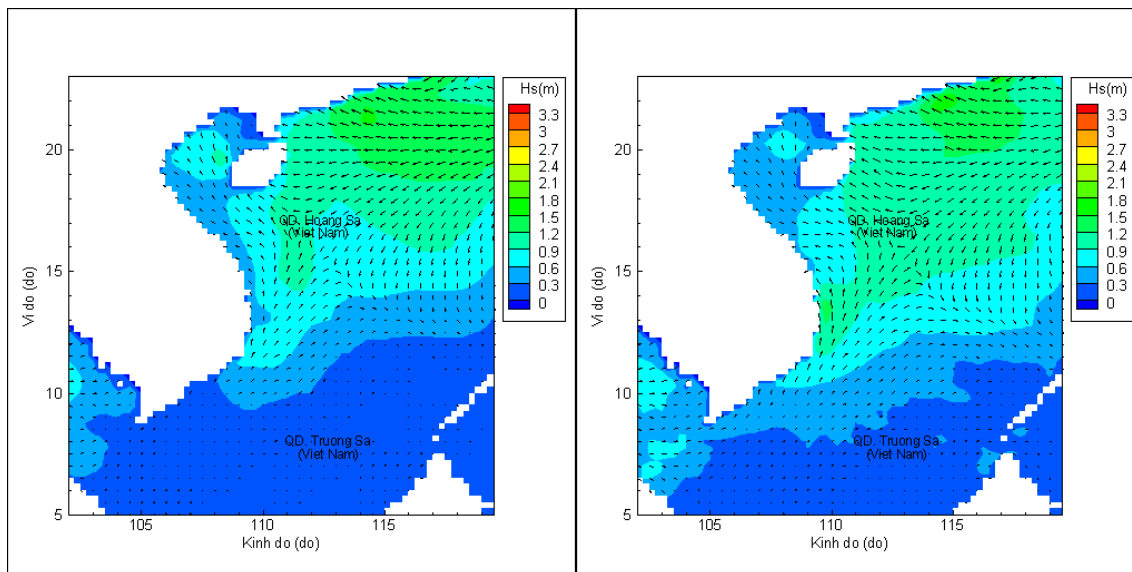
Người soát bản tin: Lê Quốc Huy

Biên trình mực nước tổng cộng tại 10 trạm Hải vãn

(Cửa Ông, Hòn Dấu, Bạch Long Vĩ, Hòn Ngự, Sơn Trà, Quy Nhơn, Phú Quý, Vũng Tàu, Rạch Giá, Phú Quốc)

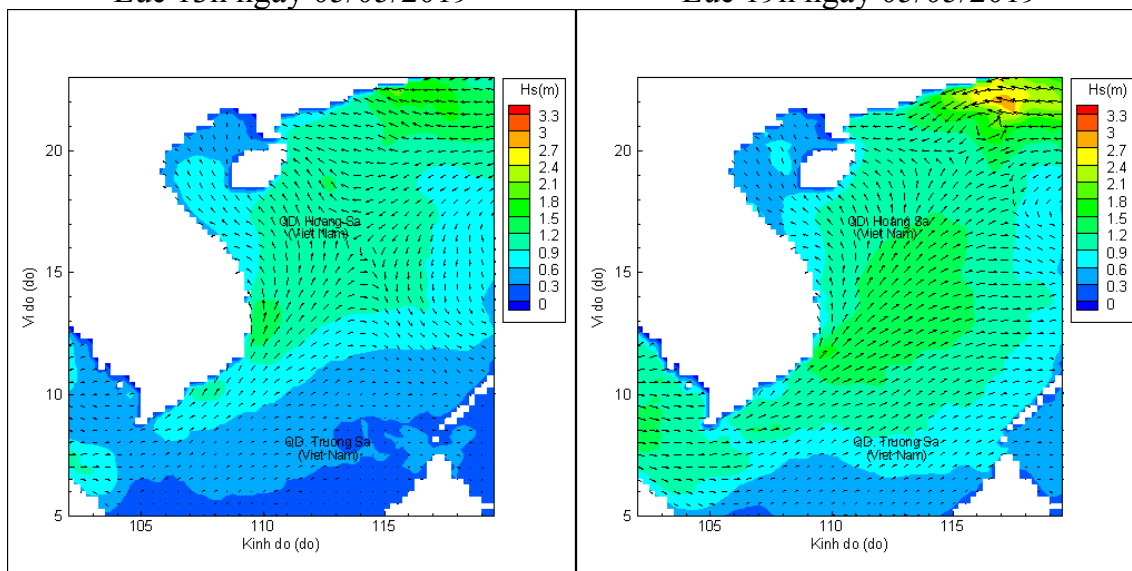


Phân bố độ cao sóng ven bờ và ngoài khơi biển Việt Nam



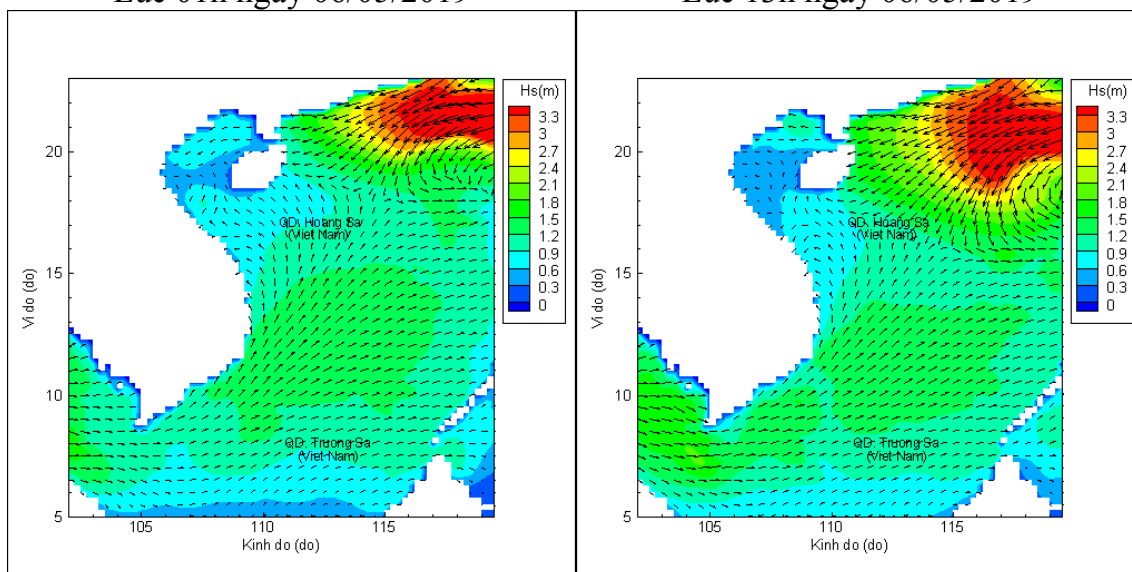
Lúc 13h ngày 05/05/2019

Lúc 19h ngày 05/05/2019



Lúc 01h ngày 06/05/2019

Lúc 13h ngày 06/05/2019



Lúc 01h ngày 07/05/2019

Lúc 13h ngày 07/05/2019