

BẢN TIN DỰ BÁO MỨC NƯỚC VÀ SÓNG BIỂN

(Lúc 13 giờ – 06Z ngày 11/05/2019)

Tỉnh/ TP	Huyện	Mức nước tổng cộng dự báo trong 48 giờ (cm)								
		11/05		12/05				13/05		
		13h	19h	1h	7h	13h	19h	1h	7h	13h
Quảng Ninh	Đầm Hà	-61	151	117	-136	-79	101	145	-99	-77
	Cửa Ông	-65	155	102	-116	-86	108	125	-80	-85
TP. Hải Phòng	Hòn Dấu	-72	152	88	-93	-94	111	109	-58	-93
	Bạch Long Vĩ	-51	149	69	-108	-74	112	97	-75	-76
Thái Bình	Thái Thụy	-71	148	80	-84	-93	110	100	-51	-90
Nam Định	Hải Hậu	-69	140	68	-68	-91	109	83	-36	-88
Ninh Bình	Kim Sơn	-69	139	65	-62	-90	110	79	-30	-86
Thanh Hóa	Quảng Xương	-71	134	62	-54	-90	104	74	-24	-85
Nghệ An	Diễn Châu	-66	120	55	-41	-81	92	63	-12	-79
	Hòn Ngư	-62	117	52	-40	-79	90	61	-11	-77
Hà Tĩnh	Thạch Hà	-55	103	50	-32	-76	81	54	-3	-73
Quảng Bình	Quảng Trạch	-40	71	38	-16	-57	66	34	8	-61
	Quảng Ninh	-23	53	24	-6	-39	53	17	17	-45
Quảng Trị	Gio Linh	-6	37	10	2	-19	43	2	23	-28
	Cồn Cỏ	-3	39	6	-3	-18	46	0	18	-28
Thừa Thiên Huế	Hương Trà	11	16	-2	11	1	29	-12	26	-7
	Phú Lộc	26	-3	-11	20	17	14	-22	28	8
TP. Đà Nẵng	Sơn Trà	39	-16	-17	24	34	4	-31	27	21
	Hoàng Sa	64	-28	-38	13	57	-6	-43	12	41
Quảng Nam	Tam Kỳ	55	-27	-25	26	49	-6	-36	28	33
	Cù Lao Chàm	48	-24	-24	24	44	-4	-34	28	29
Quảng Ngãi	TP. Quảng Ngãi	63	-31	-35	24	56	-5	-42	23	39
	Lý Sơn	62	-32	-33	22	55	-7	-41	22	39
Bình Định	Phú Mỹ	68	-30	-37	20	60	-4	-42	19	43
	Quy Nhơn	67	-32	-38	17	61	-3	-43	16	43
Phú Yên	TP. Tuy Hòa	73	-25	-37	20	64	-1	-42	21	47
Khánh Hòa	TP. Nha Trang	71	-29	-45	21	62	-2	-50	20	45
	Trường Sa	68	-27	-53	21	59	-2	-60	18	42
Ninh Thuận	TP. PR-Tháp Chàm	70	-29	-54	22	57	-1	-58	24	42
Bình Thuận	TP. Phan Thiết	46	8	-105	56	35	34	-106	48	21
	Phú Quý	65	-23	-63	28	53	3	-68	27	37
Bà Rịa Vũng Tàu	Vũng Tàu	17	65	-170	72	29	66	-132	26	48
	Côn Đảo	32	63	-160	48	39	61	-118	5	55
TPHCM	Cần Giờ	10	76	-175	74	26	72	-136	24	46
Tiền Giang	Gò Công Tây	4	82	-181	79	20	76	-141	27	41
Bến Tre	Ba Tri	2	80	-187	76	18	71	-145	24	43
Trà Vinh	Duyên Hải	10	80	-188	69	27	71	-139	14	54
Sóc Trăng	Tân Phú	15	81	-178	50	36	69	-120	-7	66
Bạc Liêu	TP. Bạc Liêu	35	77	-149	6	55	54	-87	-47	81
Cà Mau	Năm Căn	52	63	-110	-26	58	50	-61	-62	69
	Trần Văn Thời	14	56	-62	7	-3	51	-38	-8	-2
Kiên Giang	Rạch Giá	-6	66	-34	26	-30	59	-8	16	-18
	Phú Quốc	-12	23	6	-8	-20	16	16	-4	-18

Vùng Biển	Độ cao sóng biển dự báo trong 48 giờ		
	Độ cao sóng lớn nhất (m)	Hướng thịnh hành	Ghi chú
Bắc vịnh Bắc Bộ	0.3 - 0.8	Đông, Đông Nam	
Nam vịnh Bắc Bộ	0.4 - 0.6	Đông, Đông Nam, Đông Bắc	
Quảng Trị đến Quảng Ngãi	0.5 - 0.7	Đông, Đông Bắc	
Bình Định đến Ninh Thuận	0.6 - 0.9	Tây Nam	
Bình Thuận đến Cà Mau	0.3 - 1.0	Tây Nam, Tây	
Cà Mau đến Kiên Giang	0.3 - 1.0	Tây	
Quần đảo Hoàng Sa	0.7 - 0.8	Đông, Đông Bắc	
Quần đảo Trường Sa	0.5 - 0.8	Tây	
Bắc Biển Đông	0.5 - 1.1	Đông, Đông Bắc	
Giữa Biển Đông	0.4 - 1.0	Tây Nam, Tây	
Nam Biển Đông	0.3 - 0.8	Tây	

Tin phát lúc: 13 giờ 00

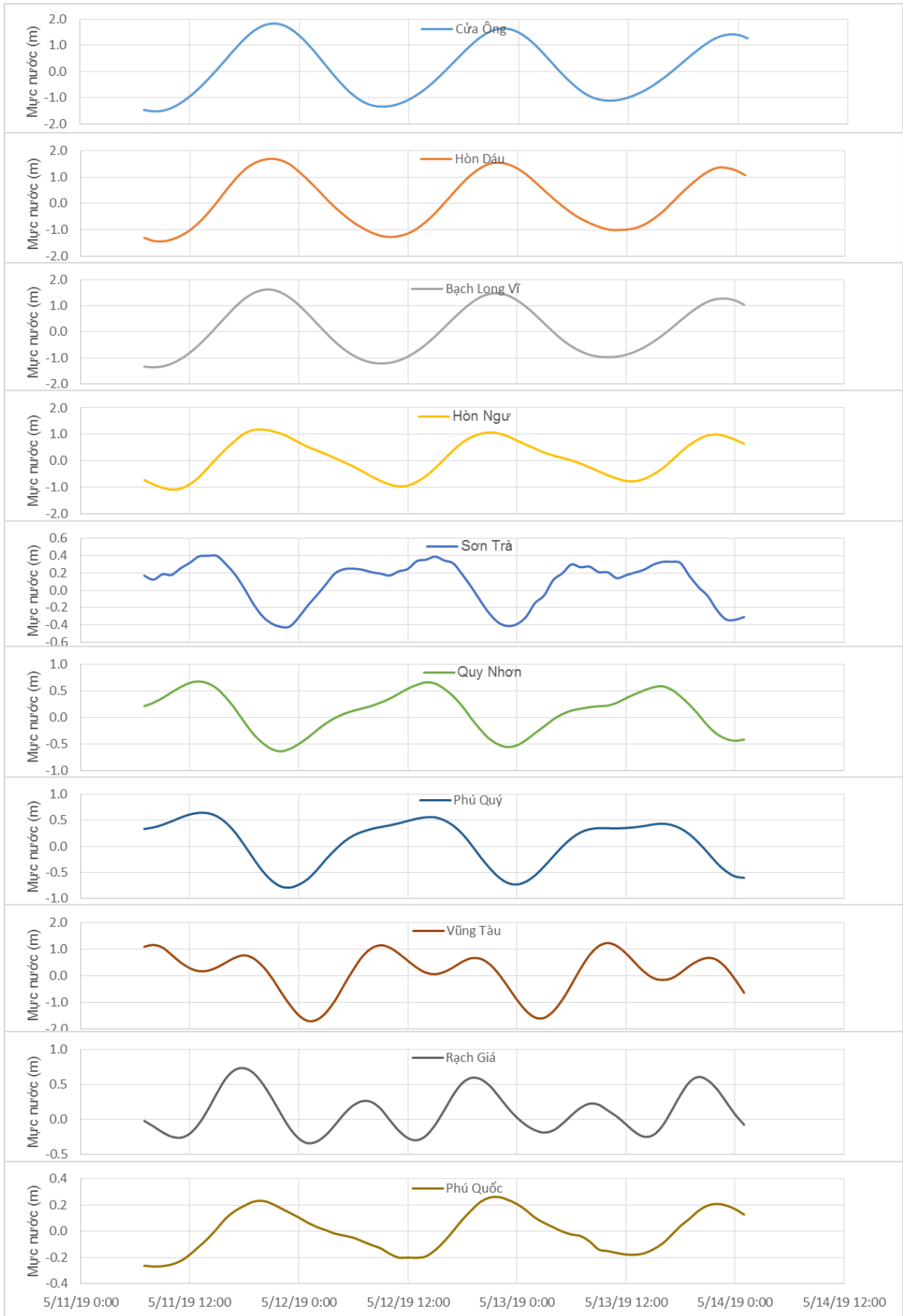
Thời điểm phát tin dự báo tiếp theo: 13 giờ 00 ngày 12/05/2019

Người xây dựng bản tin: Nguyễn Thị Lan

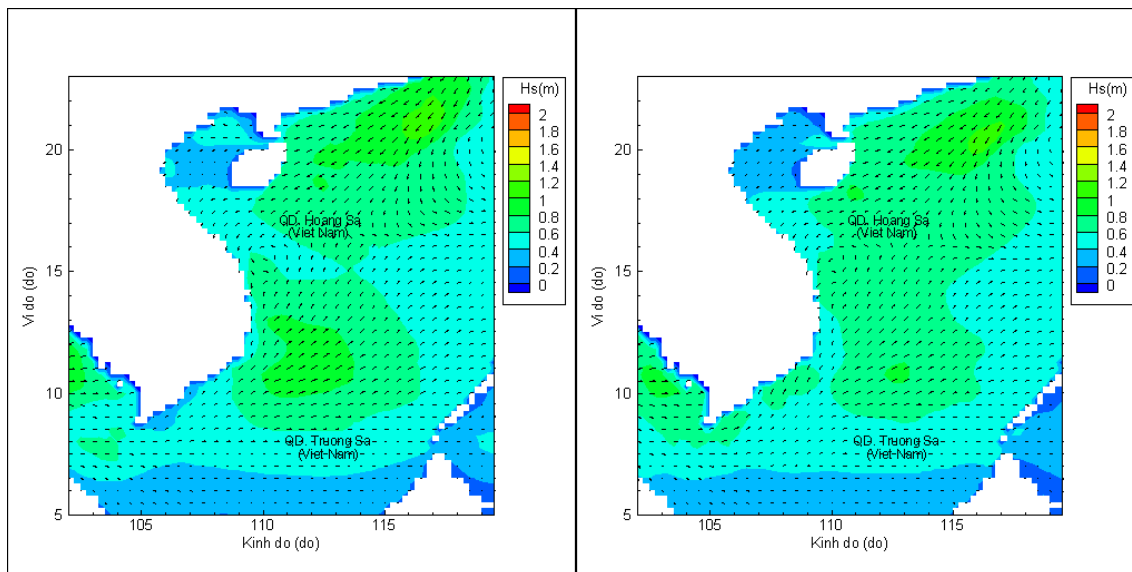
Người soát bản tin: Lê Quốc Huy

Biên trình mực nước tổng cộng tại 10 trạm Hải văn

(Cửa Ông, Hòn Dấu, Bạch Long Vĩ, Hòn Ngư, Sơn Trà, Quy Nhơn, Phú Quý, Vũng Tàu, Rạch Giá, Phú Quốc)

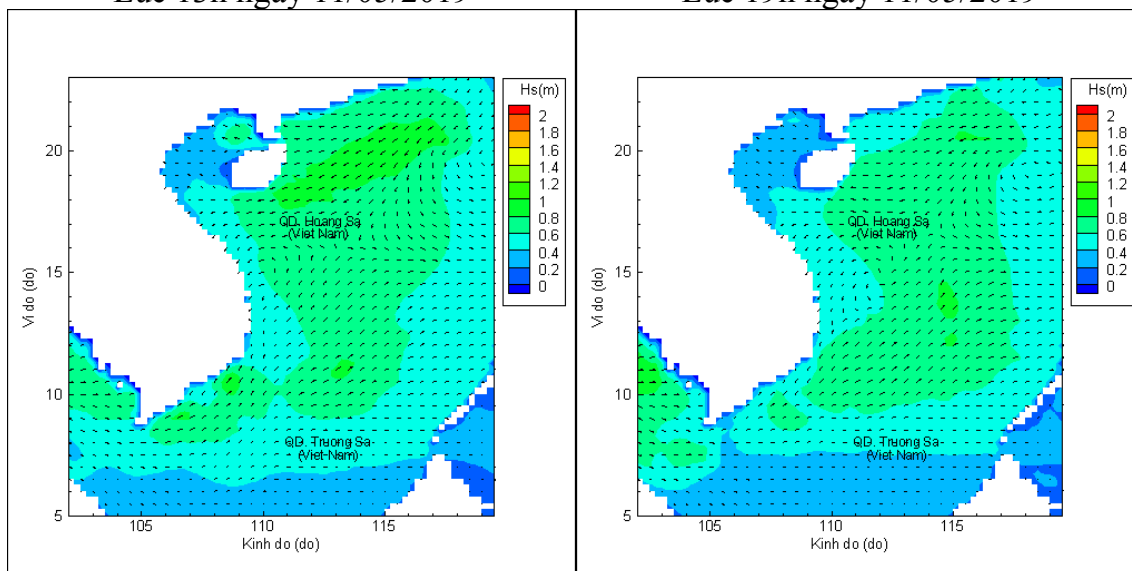


Phân bố độ cao sóng ven bờ và ngoài khơi biển Việt Nam



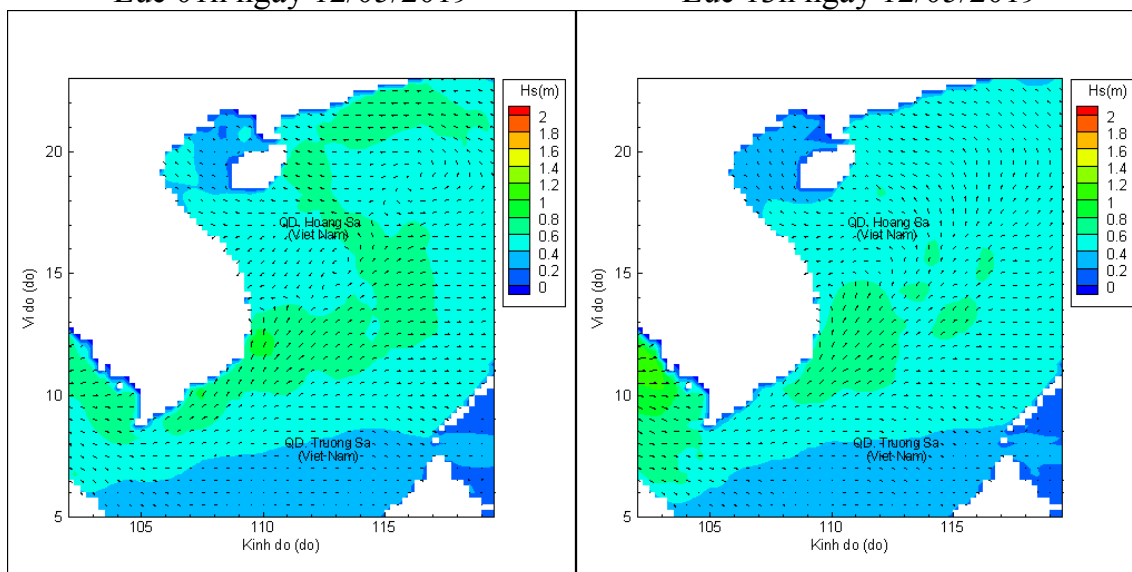
Lúc 13h ngày 11/05/2019

Lúc 19h ngày 11/05/2019



Lúc 01h ngày 12/05/2019

Lúc 13h ngày 12/05/2019



Lúc 01h ngày 13/05/2019

Lúc 13h ngày 13/05/2019