

BẢN TIN DỰ BÁO MỨC NƯỚC VÀ SÓNG BIỂN

(Lúc 13 giờ – 06Z ngày 13/05/2019)

Tỉnh/ TP	Huyện	Mức nước tổng cộng dự báo trong 48 giờ (cm)								
		13/05		14/05				15/05		
		13h	19h	1h	7h	13h	19h	1h	7h	13h
Quảng Ninh	Đầm Hà	-93	55	157	-50	-77	8	127	-4	-44
	Cửa Ông	-99	65	139	-32	-78	15	108	2	-40
TP. Hải Phòng	Hòn Dấu	-109	69	121	-21	-83	18	102	7	-37
	Bạch Long Vĩ	-89	72	117	-38	-73	22	101	-5	-37
Thái Bình	Thái Thụy	-106	68	113	-16	-79	17	97	7	-31
Nam Định	Hải Hậu	-102	68	98	-4	-76	17	85	13	-27
Ninh Bình	Kim Sơn	-100	68	93	-1	-73	15	83	15	-22
Thanh Hóa	Quảng Xương	-99	66	86	3	-69	11	78	15	-20
Nghệ An	Diễn Châu	-91	62	72	8	-62	14	66	17	-17
	Hòn Ngư	-90	59	70	10	-61	13	62	17	-18
Hà Tĩnh	Thạch Hà	-87	53	61	18	-60	15	50	21	-23
Quảng Bình	Quảng Trạch	-70	49	34	29	-55	25	23	34	-29
	Quảng Ninh	-53	44	16	32	-44	26	8	36	-25
Quảng Trị	Gio Linh	-35	40	-1	31	-33	29	-6	34	-19
	Cồn Cỏ	-35	44	-1	29	-34	32	-4	33	-21
Thừa Thiên Huế	Hương Trà	-15	30	-16	32	-17	27	-19	32	-11
	Phú Lộc	2	22	-26	32	-4	25	-29	32	-6
TP. Đà Nẵng	Sơn Trà	17	15	-35	30	8	23	-32	29	-3
	Hoàng Sa	39	15	-41	12	20	28	-36	18	-2
Quảng Nam	Tam Kỳ	31	12	-41	23	17	22	-38	25	1
	Cù Lao Chàm	27	13	-38	25	14	23	-36	27	0
Quảng Ngãi	TP. Quảng Ngãi	37	15	-46	21	18	29	-43	24	-2
	Lý Sơn	37	14	-44	20	19	28	-40	23	-1
Bình Định	Phú Mỹ	39	18	-45	15	18	32	-40	19	-5
	Quy Nhơn	40	20	-46	13	20	40	-37	20	-5
Phú Yên	TP. Tuy Hòa	36	17	-49	10	14	29	-43	14	-12
Khánh Hòa	TP. Nha Trang	41	20	-49	17	21	31	-43	19	-5
	Trường Sa	40	20	-54	12	22	30	-44	14	2
Ninh Thuận	TP. PR-Tháp Chàm	37	20	-59	18	14	29	-53	18	-8
Bình Thuận	TP. Phan Thiết	21	45	-87	24	16	33	-56	3	15
	Phú Quý	36	23	-62	19	18	29	-50	15	1
Bà Rịa Vũng Tàu	Vũng Tàu	48	37	-65	-32	78	-15	6	-81	101
	Côn Đảo	56	34	-56	-42	77	-11	8	-79	96
TPHCM	Cần Giờ	48	39	-62	-36	83	-19	12	-89	110
Tiền Giang	Gò Công Tây	44	42	-64	-34	81	-18	11	-89	111
Bến Tre	Ba Tri	43	38	-68	-39	80	-22	11	-93	112
Trà Vinh	Duyên Hải	53	34	-61	-49	89	-25	19	-100	119
Sóc Trăng	Tân Phú	65	27	-45	-66	99	-29	31	-111	128
Bạc Liêu	TP. Bạc Liêu	82	18	-21	-92	104	-28	37	-118	118
Cà Mau	Năm Căn	74	21	-14	-85	79	-10	25	-93	83
	Trần Văn Thời	12	36	-21	-15	16	18	-1	-25	32
Kiên Giang	Rạch Giá	-5	45	-5	7	2	11	20	-8	12
	Phú Quốc	-8	10	12	-1	-9	2	14	-2	10

Vùng Biển	Độ cao sóng biển dự báo trong 48 giờ		
	Độ cao sóng lớn nhất (m)	Hướng thịnh hành	Ghi chú
Bắc vịnh Bắc Bộ	0.3 - 1.1	Nam, Đông Nam	
Nam vịnh Bắc Bộ	0.5 - 1.0	Đông Nam	
Quảng Trị đến Quảng Ngãi	0.4 - 1.4	Đông Nam, Nam	
Bình Định đến Ninh Thuận	0.6 - 1.5	Nam, Tây Nam	
Bình Thuận đến Cà Mau	0.3 - 0.8	Tây Nam, Tây	
Cà Mau đến Kiên Giang	0.3 - 1.0	Tây	
Quần đảo Hoàng Sa	0.9 - 1.2	Nam	
Quần đảo Trường Sa	0.3 - 0.4	Tây, Tây Nam	
Bắc Biển Đông	0.3 - 1.2	Nam, Tây Nam	
Giữa Biển Đông	0.3 - 1.0	Tây Nam	
Nam Biển Đông	0.3 - 0.5	Tây, Tây Nam	

Tin phát lúc: 13 giờ 00

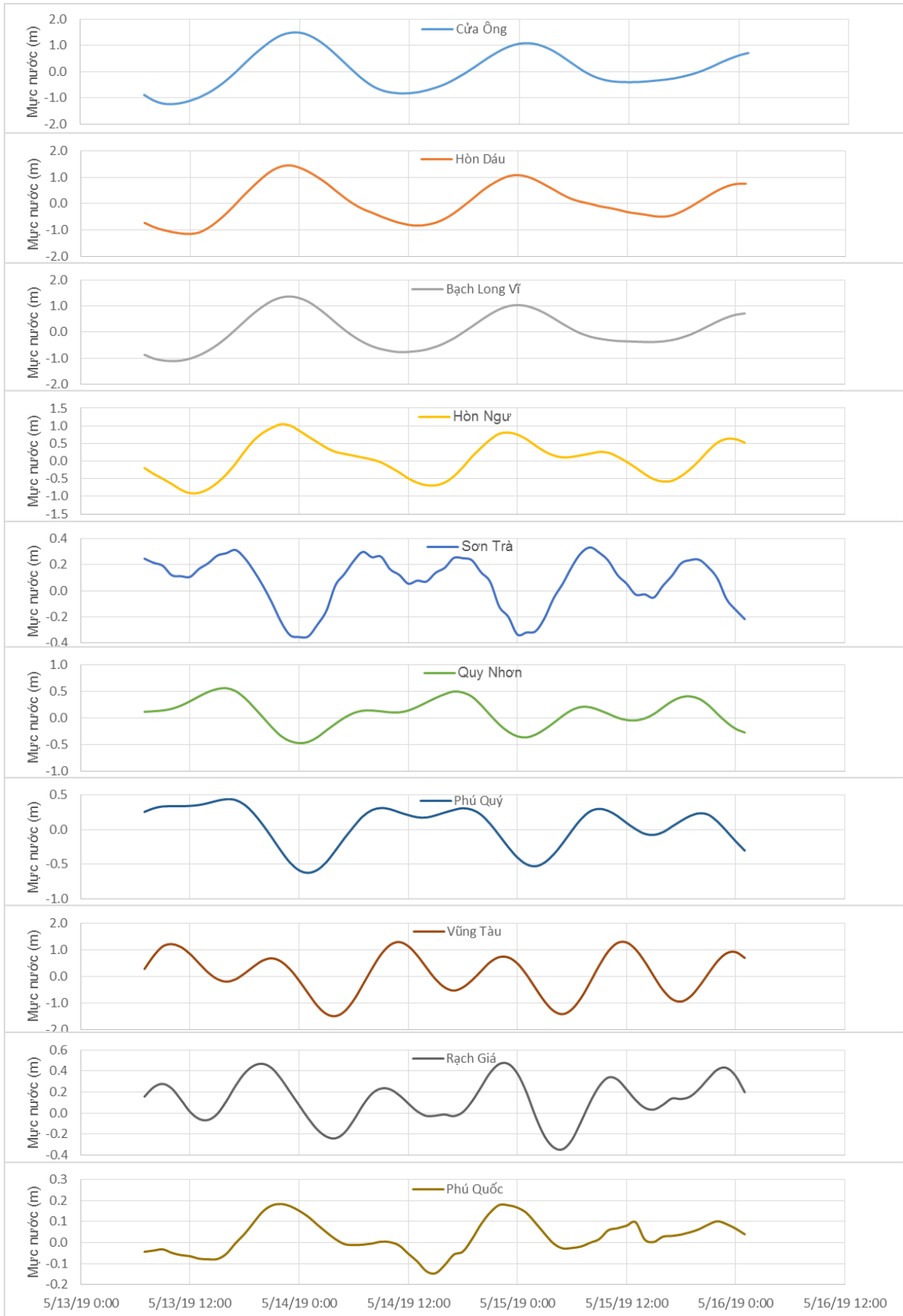
Thời điểm phát tin dự báo tiếp theo: 13 giờ 00 ngày 14/05/2019

Người xây dựng bản tin: Trần Văn Mỹ

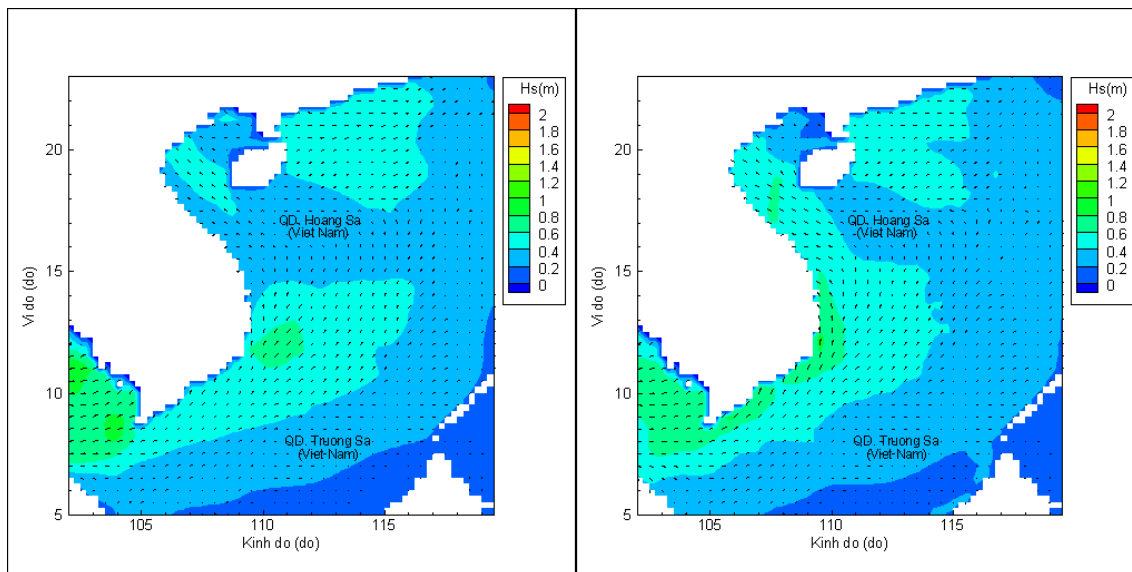
Người soát bản tin: Lê Quốc Huy

Biên trình mực nước tổng cộng tại 10 trạm Hải vãn

(Cửa Ông, Hòn Dấu, Bạch Long Vĩ, Hòn Ngự, Sơn Trà, Quy Nhơn, Phú Quý, Vũng Tàu, Rạch Giá, Phú Quốc)

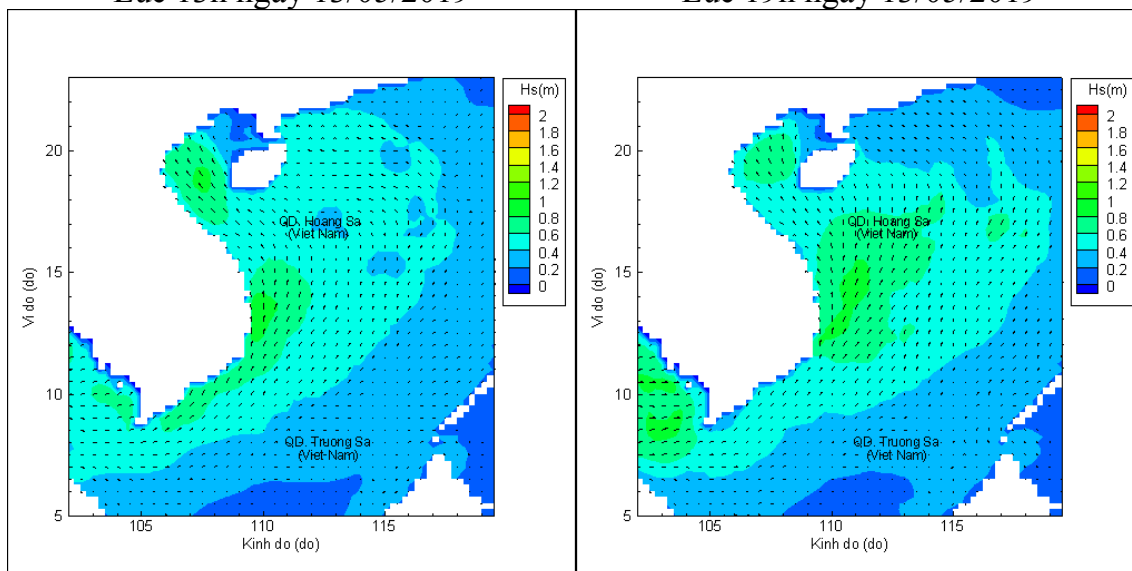


Phân bố độ cao sóng ven bờ và ngoài khơi biển Việt Nam



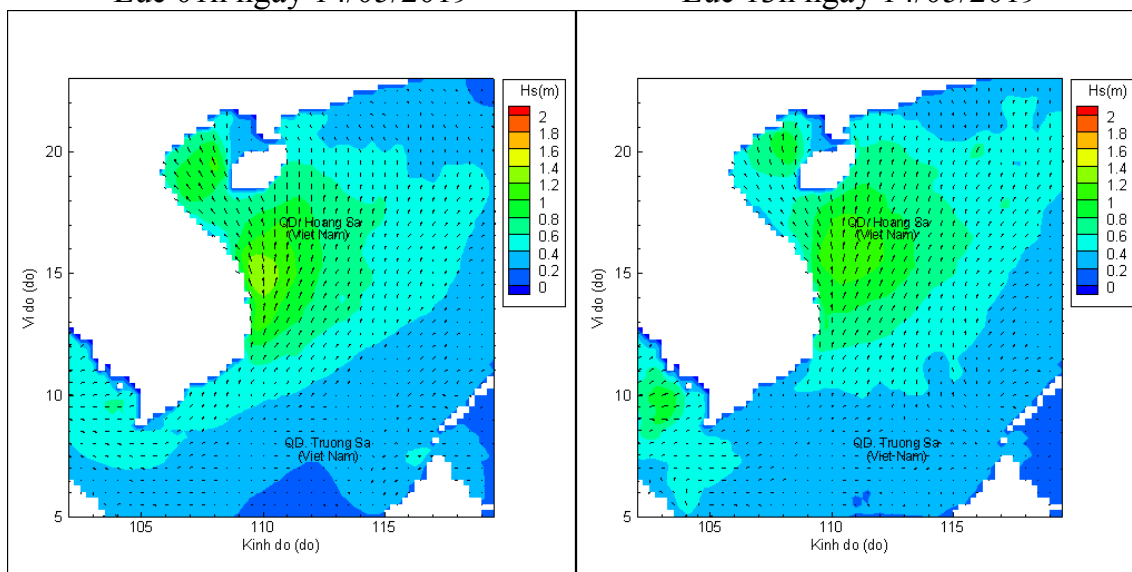
Lúc 13h ngày 13/05/2019

Lúc 19h ngày 13/05/2019



Lúc 01h ngày 14/05/2019

Lúc 13h ngày 14/05/2019



Lúc 01h ngày 15/05/2019

Lúc 13h ngày 15/05/2019