

BẢN TIN DỰ BÁO MỨC NƯỚC VÀ SÓNG BIỂN

(Lúc 13 giờ – 06Z ngày 18/05/2019)

Tỉnh/ TP	Huyện	Mức nước tổng cộng dự báo trong 48 giờ (cm)								
		18/05		19/05				20/05		
		13h	19h	1h	7h	13h	19h	1h	7h	13h
Quảng Ninh	Đầm Hà	49	68	-76	1	61	106	-108	-44	63
	Cửa Ông	66	45	-52	-19	85	82	-83	-62	82
TP. Hải Phòng	Hòn Dấu	82	21	-30	-44	96	54	-49	-77	91
	Bạch Long Vĩ	72	22	-44	-19	86	51	-71	-51	89
Thái Bình	Thái Thụy	88	13	-21	-51	101	44	-40	-80	95
Nam Định	Hải Hậu	98	-6	-7	-59	110	24	-28	-87	103
Ninh Bình	Kim Sơn	102	-10	-2	-64	112	21	-23	-90	103
Thanh Hóa	Quảng Xương	101	-15	2	-68	111	16	-19	-91	103
Nghệ An	Diễn Châu	93	-21	7	-68	107	6	-11	-91	99
	Hòn Ngư	92	-21	6	-66	105	4	-11	-87	97
Hà Tĩnh	Thạch Hà	82	-19	8	-62	96	1	-5	-82	91
Quảng Bình	Quảng Trạch	56	-15	8	-45	73	-7	4	-66	77
	Quảng Ninh	45	-17	12	-35	62	-16	11	-52	68
Quảng Trị	Gio Linh	34	-18	12	-24	51	-23	13	-37	58
	Cồn Cỏ	36	-19	10	-21	54	-25	10	-35	62
Thừa Thiên Huế	Hương Trà	21	-17	10	-9	36	-26	13	-18	45
	Phú Lộc	9	-18	10	3	24	-31	13	-3	33
TP. Đà Nẵng	Sơn Trà	3	-17	10	12	13	-34	12	12	25
	Hoàng Sa	-15	-11	2	45	-5	-35	2	46	10
Quảng Nam	Tam Kỳ	-9	-15	10	27	2	-39	13	28	14
	Cù Lao Chàm	-5	-15	10	23	6	-36	13	25	17
Quảng Ngãi	TP. Quảng Ngãi	-15	-17	9	35	-3	-43	12	36	12
	Lý Sơn	-14	-15	9	38	-3	-39	12	39	12
Bình Định	Phú Mỹ	-18	-16	10	41	-4	-42	13	41	14
	Quy Nhơn	-16	-13	9	38	-4	-40	13	40	14
Phú Yên	TP. Tuy Hòa	-21	-19	7	38	-4	-45	11	39	13
Khánh Hòa	TP. Nha Trang	-11	-22	11	41	5	-46	14	44	25
	Trường Sa	-5	-32	17	36	8	-56	16	43	25
Ninh Thuận	TP. PR-Tháp Chàm	-3	-33	12	29	7	-61	15	34	28
Bình Thuận	TP. Phan Thiết	57	-103	66	-27	65	-127	54	-7	71
	Phú Quý	6	-44	24	24	17	-71	22	32	33
Bà Rịa Vũng Tàu	Vũng Tàu	124	-165	96	-51	109	-155	44	6	81
	Côn Đảo	110	-145	67	-26	98	-134	15	20	81
TPHCM	Cần Giờ	131	-170	98	-59	114	-155	41	3	81
Tiền Giang	Gò Công Tây	137	-178	102	-64	119	-161	44	-1	85
Bến Tre	Ba Tri	135	-185	97	-62	118	-166	39	-1	86
Trà Vinh	Duyên Hải	131	-177	89	-48	112	-157	25	13	81
Sóc Trăng	Tân Phú	121	-151	66	-31	97	-127	-3	26	69
Bạc Liêu	TP. Bạc Liêu	80	-94	5	12	57	-68	-59	56	39
Cà Mau	Năm Căn	57	-53	-31	27	44	-32	-81	51	38
	Trần Văn Thời	66	-36	4	-14	57	-31	-17	-17	48
Kiên Giang	Rạch Giá	80	-20	38	-37	64	-16	29	-52	51
	Phú Quốc	27	10	-1	-17	18	12	-5	-35	8

Vùng Biển	Độ cao sóng biển dự báo trong 48 giờ		
	Độ cao sóng lớn nhất (m)	Hướng thịnh hành	Ghi chú
Bắc vịnh Bắc Bộ	0.3 - 1.8	Nam, Tây Nam	
Nam vịnh Bắc Bộ	0.5 - 1.2	Đông Nam, Nam	
Quảng Trị đến Quảng Ngãi	0.4 - 1.3	Nam, Đông Nam	
Bình Định đến Ninh Thuận	1.1 - 1.7	Nam, Tây Nam	
Bình Thuận đến Cà Mau	0.3 - 1.5	Tây Nam	
Cà Mau đến Kiên Giang	0.3 - 1.0	Tây Nam	
Quần đảo Hoàng Sa	1.1 - 1.3	Nam	
Quần đảo Trường Sa	0.5 - 0.9	Tây	
Bắc Biển Đông	0.6 - 1.3	Tây Nam, Nam	
Giữa Biển Đông	0.3 - 1.4	Tây, Tây Nam	
Nam Biển Đông	0.3 - 0.9	Tây, Tây Nam	

Tin phát lúc: 13 giờ 00

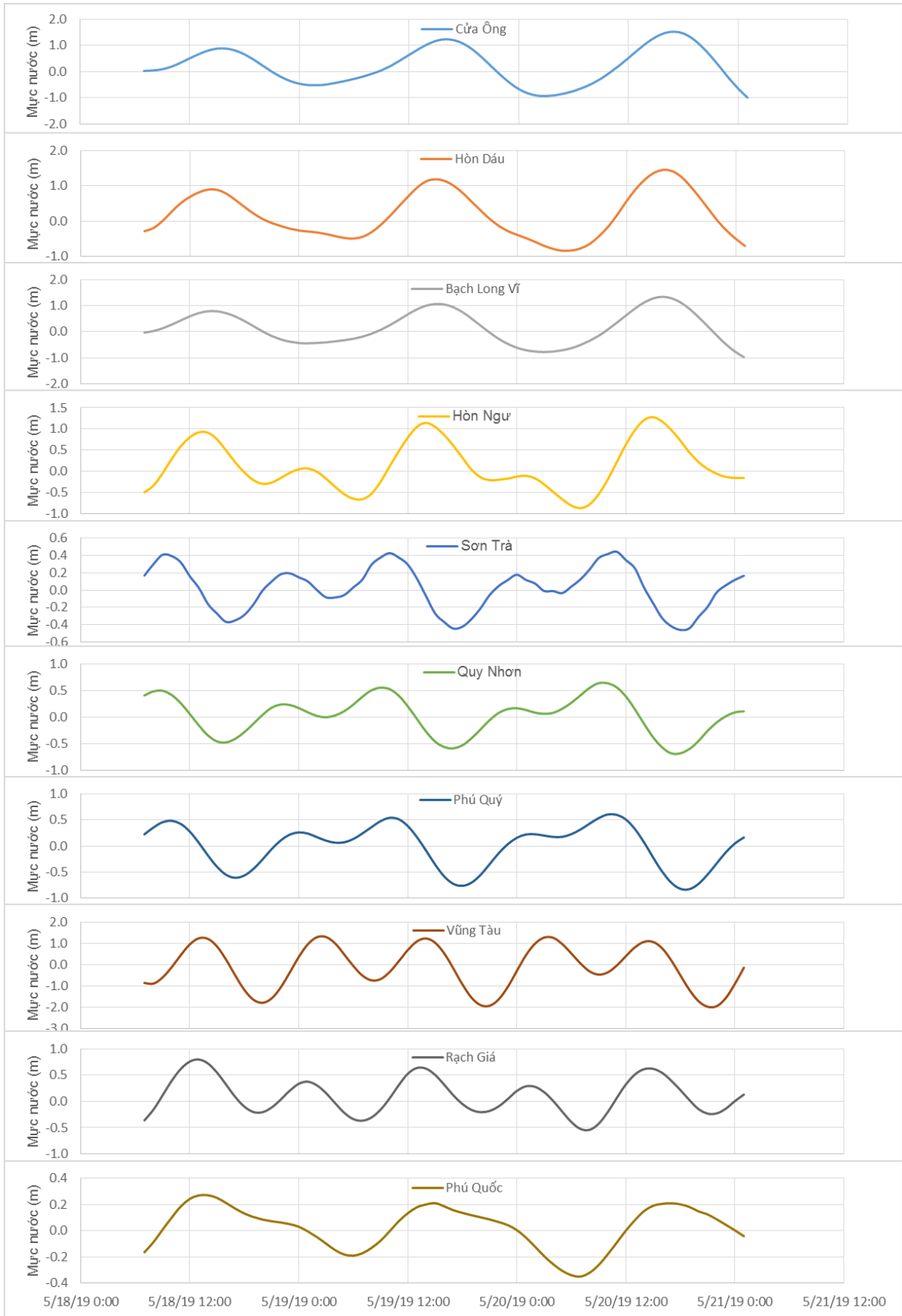
Thời điểm phát tin dự báo tiếp theo: 13 giờ 00 ngày 19/05/2019

Người xây dựng bản tin : Trần Văn Mỹ

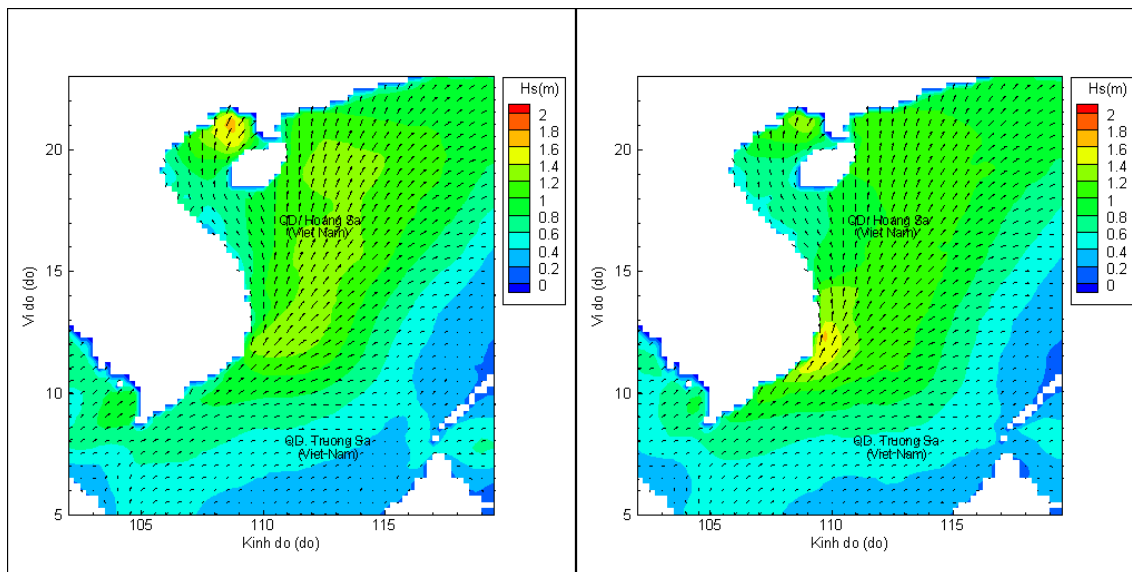
Người soát bản tin: Lê Quốc Huy

Biên trình mực nước tổng cộng tại 10 trạm Hải vãn

(Cửa Ông, Hòn Dấu, Bạch Long Vĩ, Hòn Ngự, Sơn Trà, Quy Nhơn, Phú Quý, Vũng Tàu, Rạch Giá, Phú Quốc)

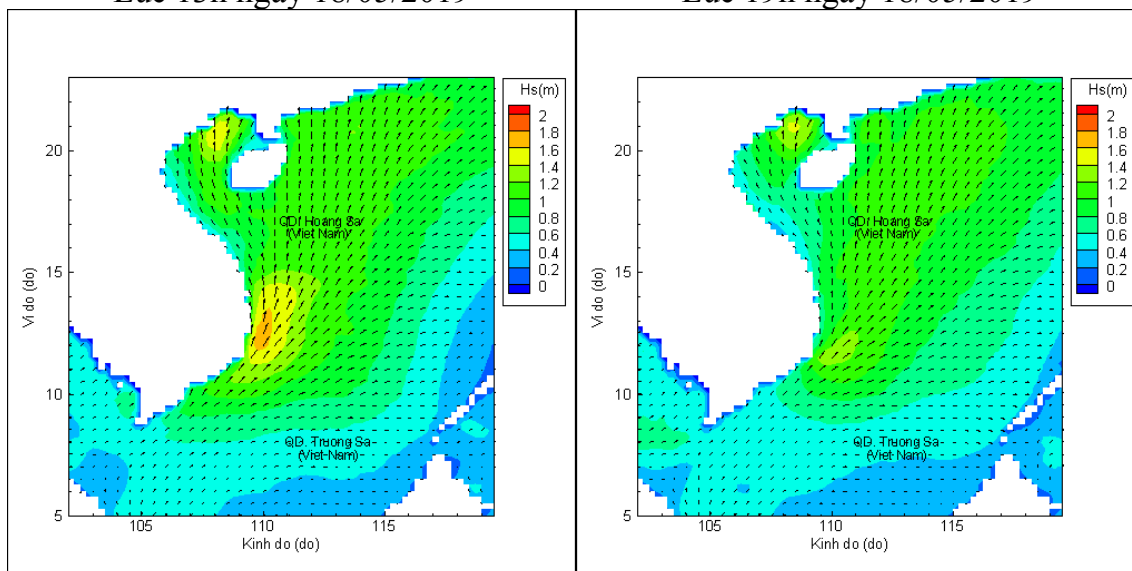


Phân bố độ cao sóng ven bờ và ngoài khơi biển Việt Nam



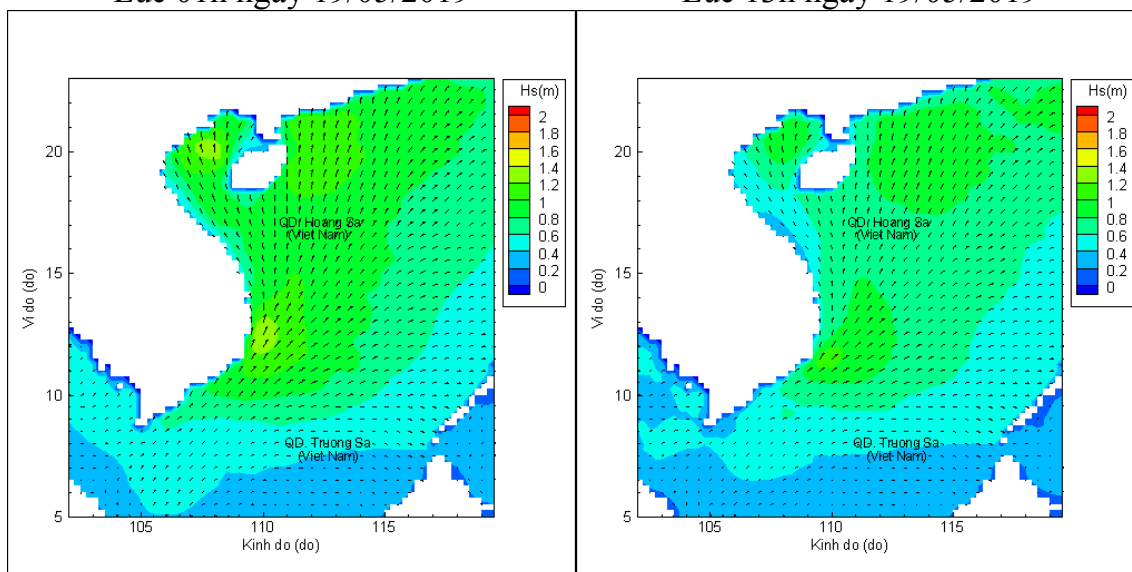
Lúc 13h ngày 18/05/2019

Lúc 19h ngày 18/05/2019



Lúc 01h ngày 19/05/2019

Lúc 13h ngày 19/05/2019



Lúc 01h ngày 20/05/2019

Lúc 13h ngày 20/05/2019