

BẢN TIN DỰ BÁO MỨC NƯỚC VÀ SÓNG BIỂN

(Lúc 13 giờ – 06Z ngày 19/05/2019)

Tỉnh/ TP	Huyện	Mức nước tổng cộng dự báo trong 48 giờ (cm)								
		19/05		20/05				21/05		
		13h	19h	1h	7h	13h	19h	1h	7h	13h
Quảng Ninh	Đầm Hà	61	114	-96	-44	54	135	-123	-112	37
	Cửa Ông	79	91	-70	-57	75	121	-92	-120	47
TP. Hải Phòng	Hòn Dấu	92	64	-42	-79	83	97	-61	-120	57
	Bạch Long Vĩ	87	63	-61	-52	85	90	-86	-102	62
Thái Bình	Thái Thụy	97	55	-34	-82	87	89	-53	-119	59
Nam Định	Hải Hậu	106	32	-20	-88	97	71	-37	-117	64
Ninh Bình	Kim Sơn	108	29	-17	-90	97	70	-32	-116	63
Thanh Hóa	Quảng Xương	106	23	-11	-91	96	62	-23	-111	61
Nghệ An	Diễn Châu	97	17	-4	-90	94	48	-10	-105	58
	Hòn Ngư	97	15	-2	-86	94	47	-11	-104	59
Hà Tĩnh	Thạch Hà	89	10	4	-81	89	39	-1	-98	58
Quảng Bình	Quảng Trạch	68	-1	11	-66	72	16	12	-81	56
	Quảng Ninh	58	-10	17	-50	63	-1	17	-63	53
Quảng Trị	Gio Linh	46	-18	19	-34	55	-15	19	-43	51
	Cồn Cỏ	49	-19	15	-33	59	-16	15	-43	55
Thừa Thiên Huế	Hương Trà	31	-24	17	-16	44	-26	20	-20	46
	Phú Lộc	19	-29	16	-3	33	-36	21	0	40
TP. Đà Nẵng	Sơn Trà	12	-32	14	9	24	-42	22	15	37
	Hoàng Sa	-4	-32	4	47	13	-49	3	46	31
Quảng Nam	Tam Kỳ	0	-37	15	25	15	-52	19	31	31
	Cù Lao Chàm	4	-34	15	23	18	-47	19	27	31
Quảng Ngãi	TP. Quảng Ngãi	-3	-41	15	35	14	-61	14	37	31
	Lý Sơn	-4	-38	14	38	14	-56	13	40	30
Bình Định	Phú Mỹ	-4	-40	15	40	15	-59	14	41	32
	Quy Nhơn	-4	-36	14	38	16	-59	13	39	32
Phú Yên	TP. Tuy Hòa	-7	-44	11	37	14	-61	10	38	32
Khánh Hòa	TP. Nha Trang	3	-45	14	41	24	-62	13	43	44
	Trường Sa	7	-55	16	41	25	-71	10	45	42
Ninh Thuận	TP. PR-Tháp Chàm	11	-60	15	31	26	-77	14	34	48
Bình Thuận	TP. Phan Thiết	68	-123	59	-11	69	-128	35	11	75
	Phú Quý	18	-68	24	30	32	-84	16	36	48
Bà Rịa Vũng Tàu	Vũng Tàu	108	-153	49	2	82	-121	-9	48	65
	Côn Đảo	100	-135	18	18	83	-104	-35	57	70
TPHCM	Cần Giờ	112	-154	47	-3	82	-116	-13	48	64
Tiền Giang	Gò Công Tây	117	-161	50	-7	85	-121	-12	45	65
Bến Tre	Ba Tri	116	-166	44	-6	85	-126	-20	48	65
Trà Vinh	Duyên Hải	111	-158	30	11	83	-116	-37	63	60
Sóc Trăng	Tân Phú	100	-128	4	25	70	-89	-63	73	50
Bạc Liêu	TP. Bạc Liêu	61	-68	-55	56	40	-33	-111	91	32
Cà Mau	Năm Căn	50	-35	-79	53	38	-9	-116	70	39
	Trần Văn Thời	66	-31	-18	-9	46	-18	-33	-1	44
Kiên Giang	Rạch Giá	73	-15	19	-39	44	-10	15	-41	46
	Phú Quốc	25	12	-7	-29	6	14	-3	-31	11

Vùng Biển	Độ cao sóng biển dự báo trong 48 giờ		
	Độ cao sóng lớn nhất (m)	Hướng thịnh hành	Ghi chú
Bắc vịnh Bắc Bộ	0.3 - 1.5	Nam, Tây Nam	
Nam vịnh Bắc Bộ	0.7 - 1.3	Đông Nam, Nam	
Quảng Trị đến Quảng Ngãi	0.5 - 1.3	Nam, Đông Nam	
Bình Định đến Ninh Thuận	1.1 - 1.6	Nam, Tây Nam	
Bình Thuận đến Cà Mau	0.3 - 1.2	Tây Nam	
Cà Mau đến Kiên Giang	0.3 - 0.6	Tây, Tây Nam	
Quần đảo Hoàng Sa	1.3 - 1.5	Nam	
Quần đảo Trường Sa	0.4 - 0.9	Tây	
Bắc Biển Đông	0.6 - 1.5	Tây Nam, Nam	
Giữa Biển Đông	0.4 - 1.4	Tây, Tây Nam	
Nam Biển Đông	0.3 - 0.8	Tây, Tây Nam	

Tin phát lúc: 13 giờ 00

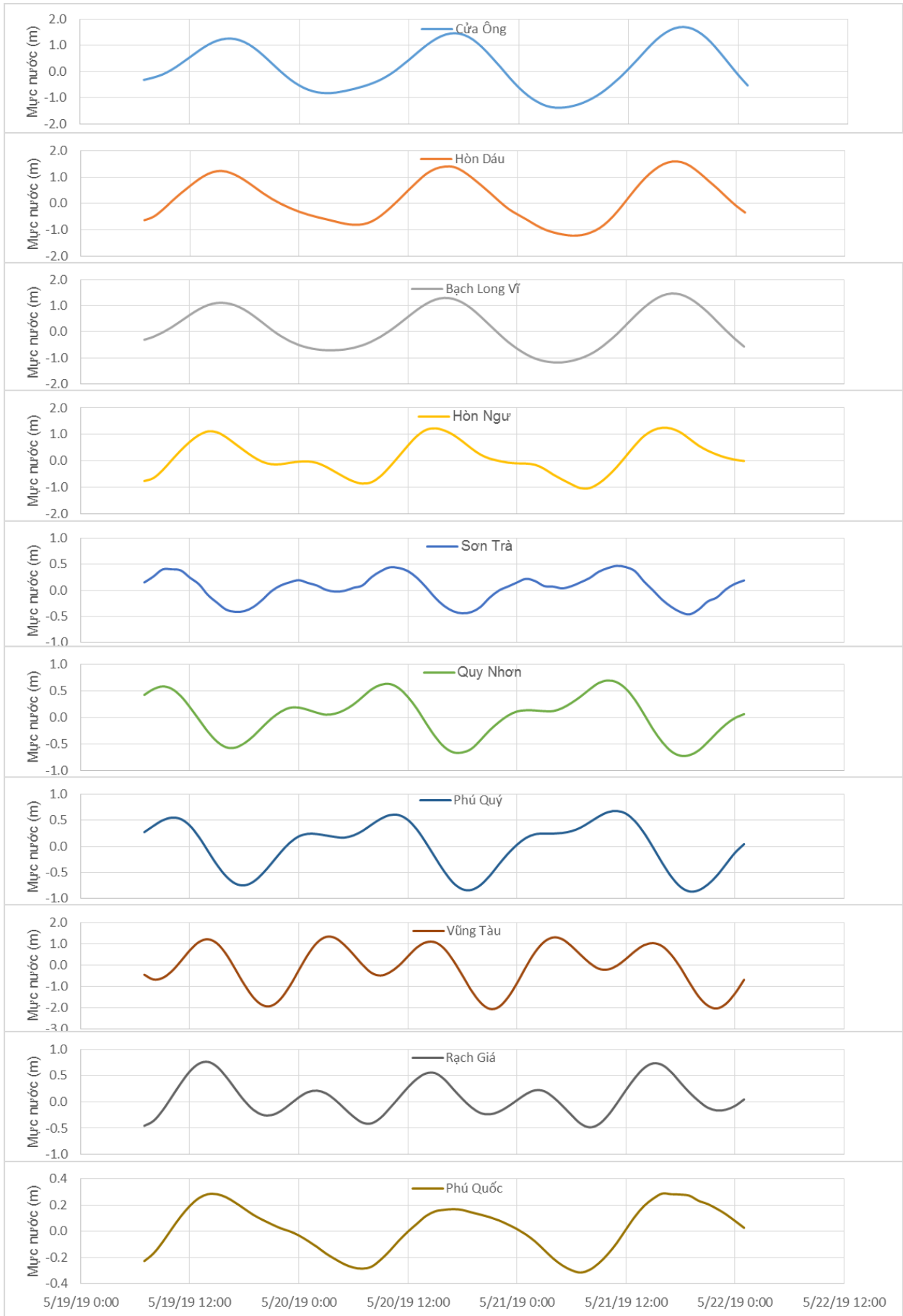
Thời điểm phát tin dự báo tiếp theo: 13 giờ 00 ngày 20/05/2019

Người xây dựng bản tin : Nguyễn Hồng Hạnh

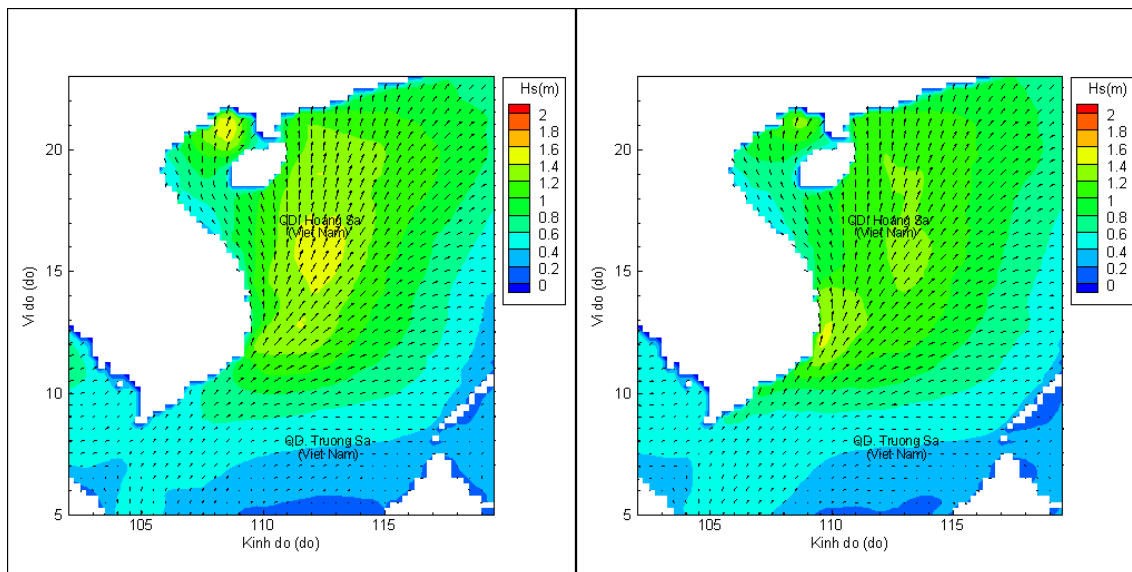
Người soát bản tin: Lê Quốc Huy

Biên trình mực nước tổng cộng tại 10 trạm Hải văn

(Cửa Ông, Hòn Dấu, Bạch Long Vĩ, Hòn Ngur, Sơn Trà, Quy Nhơn, Phú Quý, Vũng Tàu, Rạch Giá, Phú Quốc)

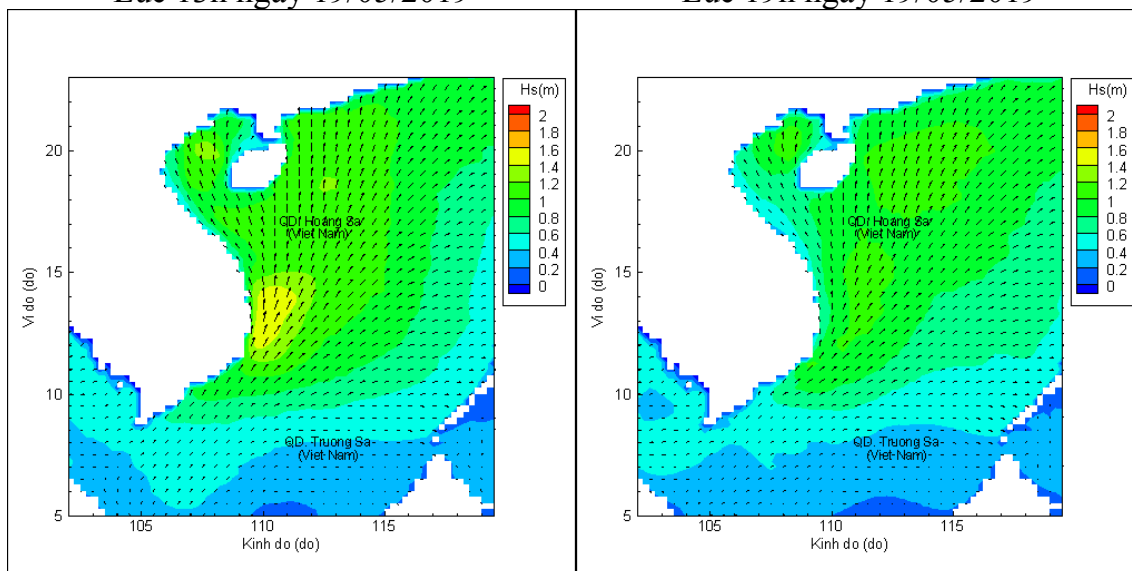


Phân bố độ cao sóng ven bờ và ngoài khơi biển Việt Nam



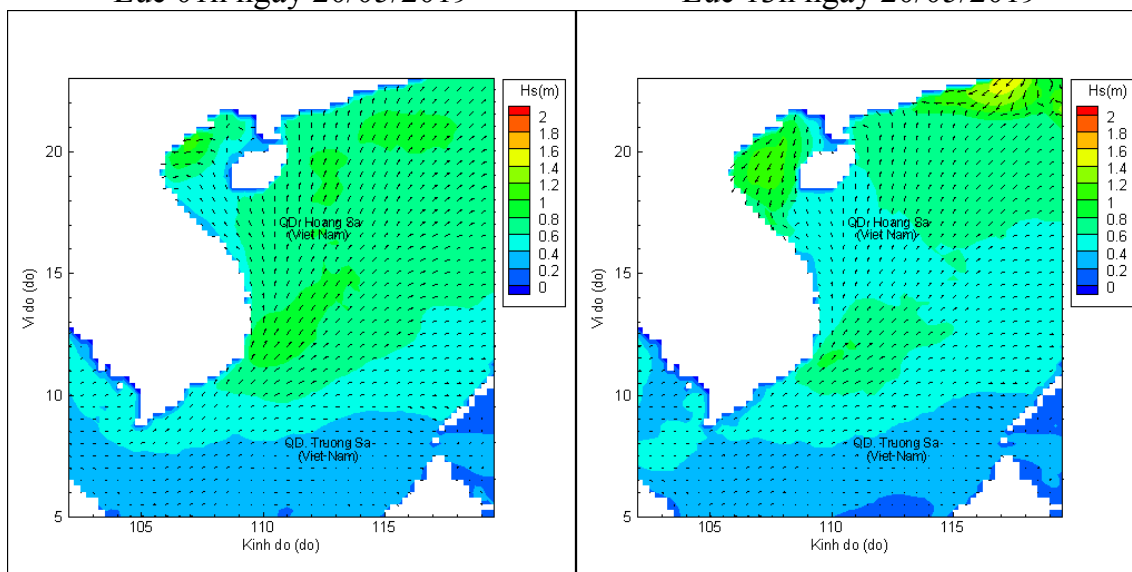
Lúc 13h ngày 19/05/2019

Lúc 19h ngày 19/05/2019



Lúc 01h ngày 20/05/2019

Lúc 13h ngày 20/05/2019



Lúc 01h ngày 21/05/2019

Lúc 13h ngày 21/05/2019