

**BẢN TIN DỰ BÁO MỨC NƯỚC VÀ SÓNG BIỂN**

(Lúc 13 giờ – 06Z ngày 25/05/2019)

Tỉnh/ TP	Huyện	Mức nước tổng cộng dự báo trong 48 giờ (cm)								
		25/05		26/05				27/05		
		13h	19h	1h	7h	13h	19h	1h	7h	13h
Quảng Ninh	Đầm Hà	-38	145	96	-105	-48	107	99	-84	-32
	Cửa Ông	-44	148	88	-89	-45	109	85	-70	-35
TP. Hải Phòng	Hòn Dấu	-53	140	79	-76	-55	105	78	-55	-38
	Bạch Long Vĩ	-28	138	66	-82	-38	105	68	-61	-25
Thái Bình	Thái Thụy	-53	136	72	-69	-54	102	71	-49	-35
Nam Định	Hải Hậu	-49	126	60	-59	-51	94	59	-37	-35
Ninh Bình	Kim Sơn	-49	123	57	-56	-51	94	55	-33	-33
Thanh Hóa	Quảng Xương	-51	118	53	-50	-51	85	53	-30	-32
Nghệ An	Diễn Châu	-47	106	48	-37	-44	67	49	-25	-31
	Hòn Ngư	-45	101	47	-37	-43	67	47	-23	-30
Hà Tĩnh	Thạch Hà	-40	88	45	-33	-40	63	42	-15	-29
Quảng Bình	Quảng Trạch	-27	62	36	-19	-34	51	25	-1	-24
	Quảng Ninh	-15	45	25	-8	-21	41	13	8	-13
Quảng Trị	Gio Linh	-2	28	11	-1	-4	29	2	13	-2
	Cồn Cỏ	2	31	10	-3	-2	31	2	11	0
Thừa Thiên Huế	Hương Trà	12	7	1	7	11	10	-3	20	10
	Phú Lộc	23	-10	-6	15	22	-7	-6	26	20
TP. Đà Nẵng	Sơn Trà	33	-23	-10	20	33	-13	-13	30	31
	Hoàng Sa	54	-30	-26	24	49	-16	-29	25	40
Quảng Nam	Tam Kỳ	44	-34	-16	26	42	-22	-23	30	39
	Cù Lao Chàm	41	-30	-14	24	38	-18	-19	30	36
Quảng Ngãi	TP. Quảng Ngãi	51	-36	-24	28	47	-24	-30	31	40
	Lý Sơn	51	-35	-22	28	47	-22	-28	31	41
Bình Định	Phú Mỹ	54	-35	-25	27	48	-23	-33	31	41
	Quy Nhơn	57	-31	-25	27	50	-20	-35	27	41
Phú Yên	TP. Tuy Hòa	59	-27	-22	35	55	-12	-28	34	48
Khánh Hòa	TP. Nha Trang	58	-33	-31	31	51	-17	-38	31	40
	Trường Sa	58	-31	-38	27	52	-18	-42	25	42
Ninh Thuận	TP. PR-Tháp Chàm	60	-34	-39	28	49	-21	-45	30	38
Bình Thuận	TP. Phan Thiết	49	-17	-78	48	41	-12	-84	42	34
	Phú Quý	59	-32	-45	33	51	-19	-51	31	40
Bà Rịa Vũng Tàu	Vũng Tàu	32	24	-133	62	43	8	-110	37	53
	Côn Đảo	42	28	-131	49	49	21	-108	23	58
TPHCM	Cần Giờ	26	33	-137	63	41	7	-111	38	57
Tiền Giang	Gò Công Tây	21	38	-144	67	35	14	-116	41	53
Bến Tre	Ba Tri	17	37	-153	66	33	25	-123	37	48
Trà Vinh	Duyên Hải	24	37	-153	62	40	30	-121	29	55
Sóc Trăng	Tân Phú	32	42	-146	46	48	30	-113	10	65
Bạc Liêu	TP. Bạc Liêu	49	45	-131	14	58	27	-101	-16	71
Cà Mau	Năm Căn	61	41	-106	-11	62	28	-81	-33	70
	Trần Văn Thời	28	42	-54	4	12	36	-40	-11	27
Kiên Giang	Rạch Giá	14	50	-15	11	25	47	-17	7	12
	Phú Quốc	1	21	6	-11	-10	16	9	-13	-9

Vùng Biển	Độ cao sóng biển dự báo trong 48 giờ		
	Độ cao sóng lớn nhất (m)	Hướng thịnh hành	Ghi chú
Bắc vịnh Bắc Bộ	0.3 - 1.8	Nam, Tây Nam	
Nam vịnh Bắc Bộ	0.6 - 1.5	Đông Nam, Nam	
Quảng Trị đến Quảng Ngãi	0.4 - 1.0	Đông Nam, Nam	
Bình Định đến Ninh Thuận	0.6 - 1.4	Tây Nam, Nam	
Bình Thuận đến Cà Mau	0.3 - 1.4	Tây Nam, Tây	
Cà Mau đến Kiên Giang	0.3 - 1.1	Tây, Tây Nam	
Quần đảo Hoàng Sa	1.0 - 1.5	Nam	
Quần đảo Trường Sa	0.4 - 1.1	Tây	
Bắc Biển Đông	0.5 - 1.9	Nam	
Giữa Biển Đông	0.3 - 1.1	Tây, Tây Nam	
Nam Biển Đông	0.3 - 1.2	Tây, Tây Bắc	

***Tin phát lúc: 13 giờ 00***

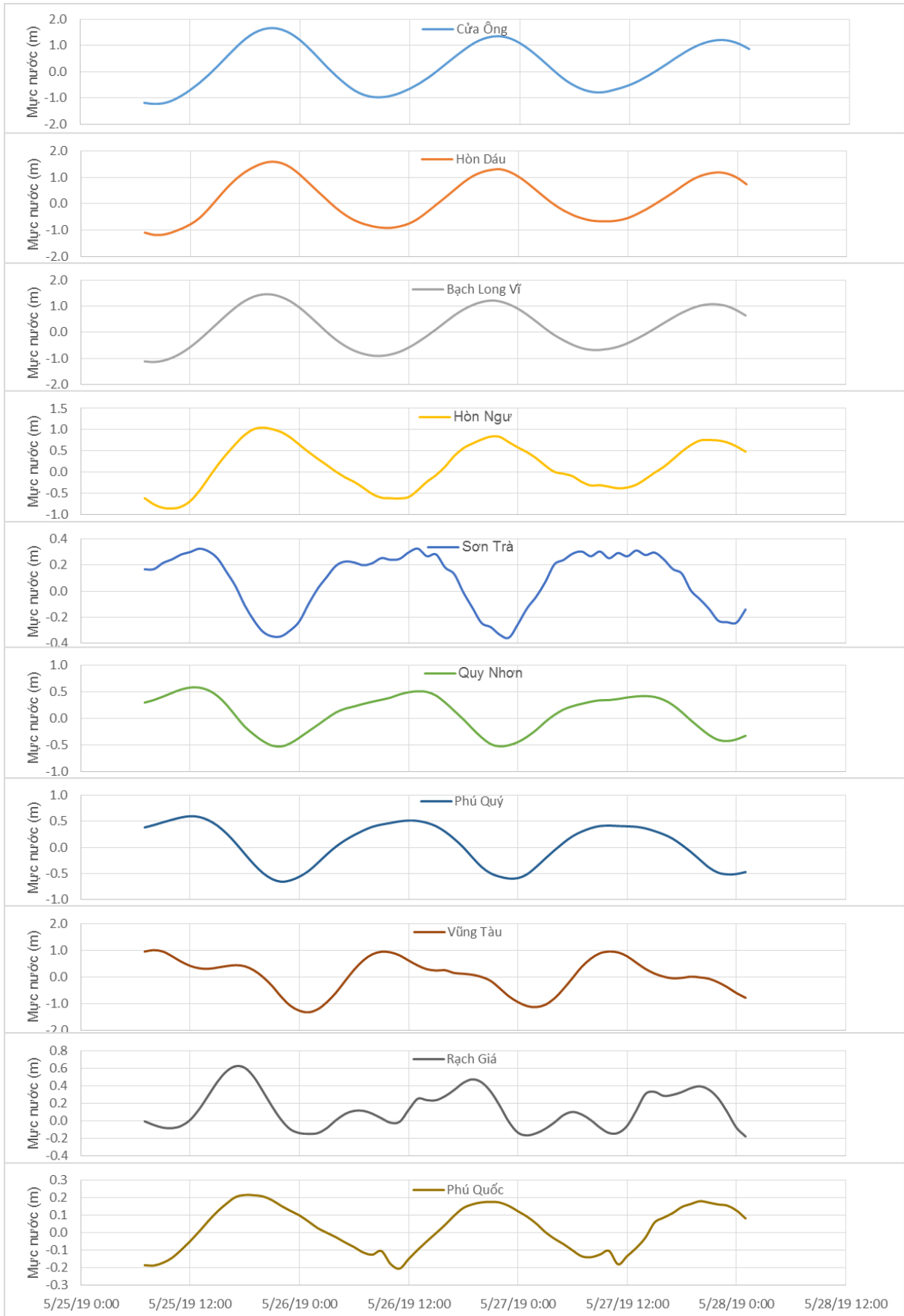
Thời điểm phát tin dự báo tiếp theo: 13 giờ 00 ngày 26/05/2019

Người xây dựng bản tin: Lê Đức Quyền

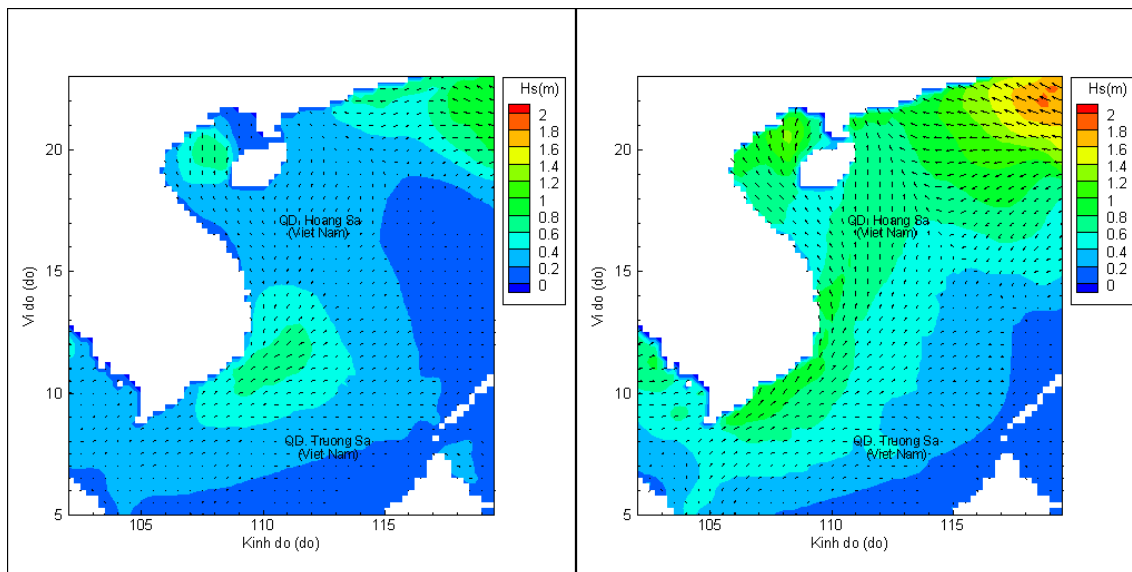
Người soát bản tin: Lê Quốc Huy

## Biên trình mực nước tổng cộng tại 10 trạm Hải vãn

(Cửa Ông, Hòn Dấu, Bạch Long Vĩ, Hòn Ngự, Sơn Trà, Quy Nhơn, Phú Quý, Vũng Tàu, Rạch Giá, Phú Quốc)

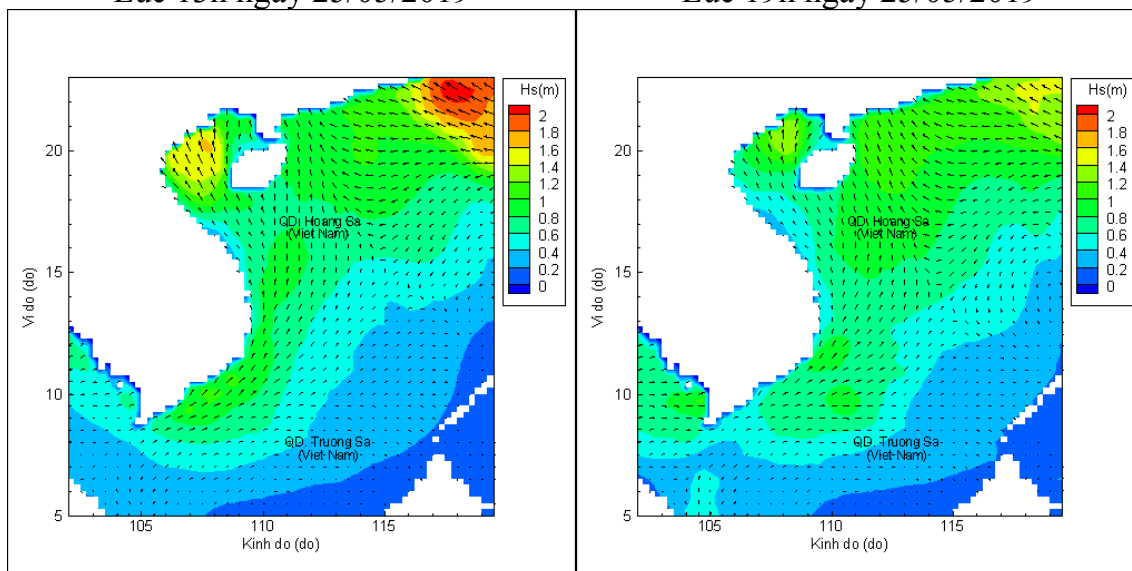


## Phân bố độ cao sóng ven bờ và ngoài khơi biển Việt Nam



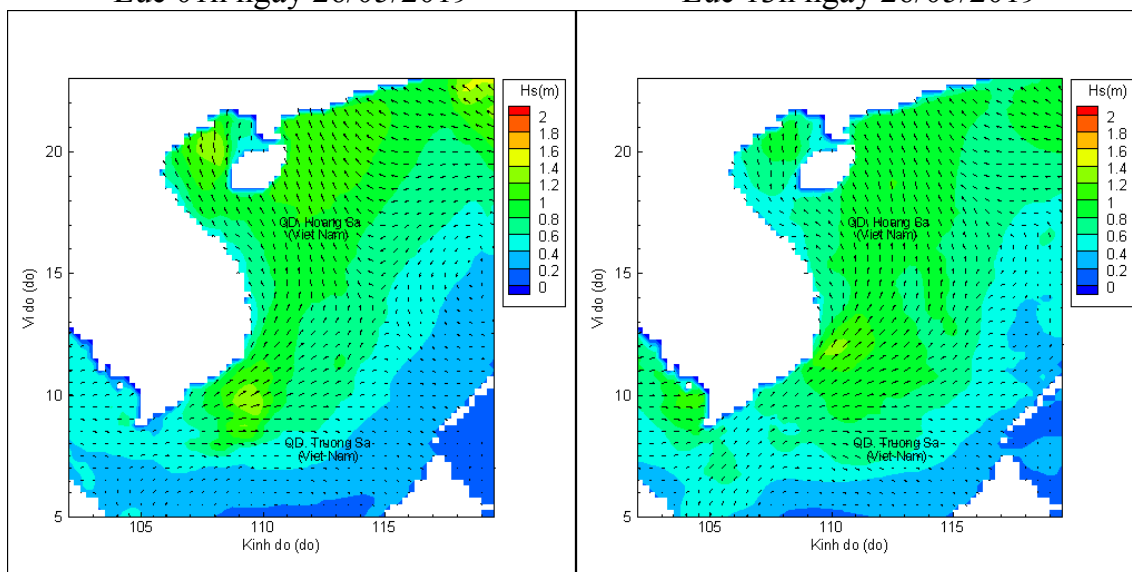
Lúc 13h ngày 25/05/2019

Lúc 19h ngày 25/05/2019



Lúc 01h ngày 26/05/2019

Lúc 13h ngày 26/05/2019



Lúc 01h ngày 27/05/2019

Lúc 13h ngày 27/05/2019