

BẢN TIN DỰ BÁO MỨC NƯỚC VÀ SÓNG BIỂN

(Lúc 13 giờ – 06Z ngày 26/05/2019)

Tỉnh/ TP	Huyện	Mức nước tổng cộng dự báo trong 48 giờ (cm)								
		26/05		27/05				28/05		
		13h	19h	1h	7h	13h	19h	1h	7h	13h
Quảng Ninh	Đầm Hà	-51	110	102	-83	-47	75	94	-66	-30
	Cửa Ông	-58	112	92	-67	-44	80	83	-57	-29
TP. Hải Phòng	Hòn Dấu	-65	105	83	-60	-51	74	77	-47	-33
	Bạch Long Vĩ	-43	110	75	-64	-38	80	67	-47	-23
Thái Bình	Thái Thụy	-64	101	77	-55	-48	72	72	-43	-29
Nam Định	Hải Hậu	-62	96	69	-44	-47	67	63	-31	-28
Ninh Bình	Kim Sơn	-61	93	67	-41	-45	66	59	-31	-26
Thanh Hóa	Quảng Xương	-62	87	64	-37	-44	59	58	-27	-23
Nghệ An	Diễn Châu	-57	79	58	-30	-38	54	51	-17	-19
	Hòn Ngư	-54	76	56	-30	-37	52	48	-16	-20
Hà Tĩnh	Thạch Hà	-51	69	50	-23	-37	48	40	-11	-22
Quảng Bình	Quảng Trạch	-41	53	35	-8	-30	43	22	6	-23
	Quảng Ninh	-29	40	21	0	-21	33	11	14	-15
Quảng Trị	Gio Linh	-15	27	7	7	-11	24	0	19	-7
	Cồn Cỏ	-12	30	6	5	-8	27	-1	17	-5
Thừa Thiên Huế	Hương Trà	1	11	-3	14	4	14	-10	23	5
	Phú Lộc	13	-4	-9	18	16	6	-15	28	14
TP. Đà Nẵng	Sơn Trà	25	-13	-14	22	26	-3	-19	31	23
	Hoàng Sa	47	-16	-28	23	40	-5	-28	25	29
Quảng Nam	Tam Kỳ	36	-22	-26	26	34	-8	-25	31	28
	Cù Lao Chàm	33	-18	-20	25	33	-7	-22	31	26
Quảng Ngãi	TP. Quảng Ngãi	42	-23	-32	26	36	-8	-31	31	28
	Lý Sơn	43	-21	-28	26	38	-7	-28	30	29
Bình Định	Phú Mỹ	45	-20	-32	25	38	-5	-34	27	28
	Quy Nhơn	46	-16	-31	23	40	0	-35	25	28
Phú Yên	TP. Tuy Hòa	43	-21	-37	22	35	-6	-39	23	24
Khánh Hòa	TP. Nha Trang	49	-17	-36	29	40	-4	-36	30	29
	Trường Sa	50	-17	-39	22	43	-6	-37	25	31
Ninh Thuận	TP. PR-Tháp Chàm	49	-20	-44	28	36	-10	-44	27	24
Bình Thuận	TP. Phan Thiết	39	-1	-86	38	32	2	-65	33	25
	Phú Quý	49	-17	-50	29	40	-6	-46	28	27
Bà Rịa Vũng Tàu	Vũng Tàu	37	23	-122	49	52	5	-76	14	58
	Côn Đảo	48	25	-113	26	55	15	-76	6	61
TPHCM	Cần Giờ	33	28	-126	50	56	6	-74	8	61
Tiền Giang	Gò Công Tây	27	30	-128	53	51	10	-77	10	58
Bến Tre	Ba Tri	26	25	-122	46	49	10	-83	7	57
Trà Vinh	Duyên Hải	35	27	-124	33	52	7	-85	3	64
Sóc Trăng	Tân Phú	46	27	-117	14	58	4	-79	-7	73
Bạc Liêu	TP. Bạc Liêu	62	30	-102	-15	70	14	-64	-25	79
Cà Mau	Năm Căn	69	28	-81	-30	71	23	-50	-33	72
	Trần Văn Thời	30	40	-48	-3	18	25	-25	-4	36
Kiên Giang	Rạch Giá	12	63	-38	20	-14	30	-8	14	-3
	Phú Quốc	4	19	1	-6	-20	16	13	-3	-6

Vùng Biển	Độ cao sóng biển dự báo trong 48 giờ		
	Độ cao sóng lớn nhất (m)	Hướng thịnh hành	Ghi chú
Bắc vịnh Bắc Bộ	0.3 - 1.5	Nam	
Nam vịnh Bắc Bộ	0.5 - 1.3	Đông Nam	
Quảng Trị đến Quảng Ngãi	0.5 - 1.3	Đông Nam, Nam	
Bình Định đến Ninh Thuận	1.2 - 1.6	Tây Nam, Nam	
Bình Thuận đến Cà Mau	0.3 - 1.7	Tây Nam	
Cà Mau đến Kiên Giang	0.3 - 1.0	Tây, Tây Nam	
Quần đảo Hoàng Sa	1.2 - 1.3	Nam	
Quần đảo Trường Sa	0.5 - 1.1	Tây	
Bắc Biển Đông	0.6 - 1.4	Nam	
Giữa Biển Đông	0.3 - 1.3	Tây Nam, Tây	
Nam Biển Đông	0.3 - 1.4	Tây, Tây Bắc	

Tin phát lúc: 13 giờ 00

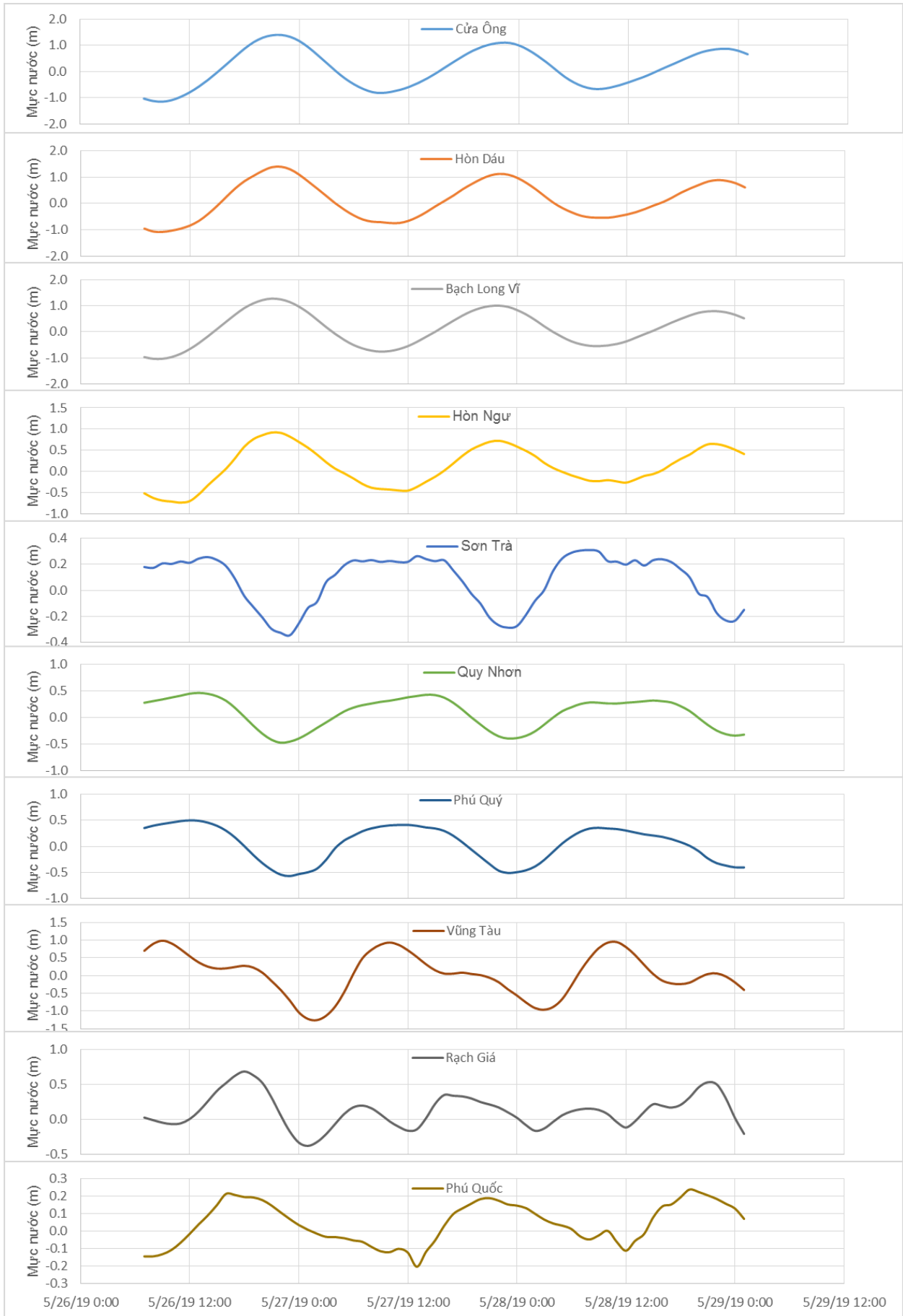
Thời điểm phát tin dự báo tiếp theo: 13 giờ 00 ngày 27/05/2019

Người xây dựng bản tin: Trần Văn Mỹ

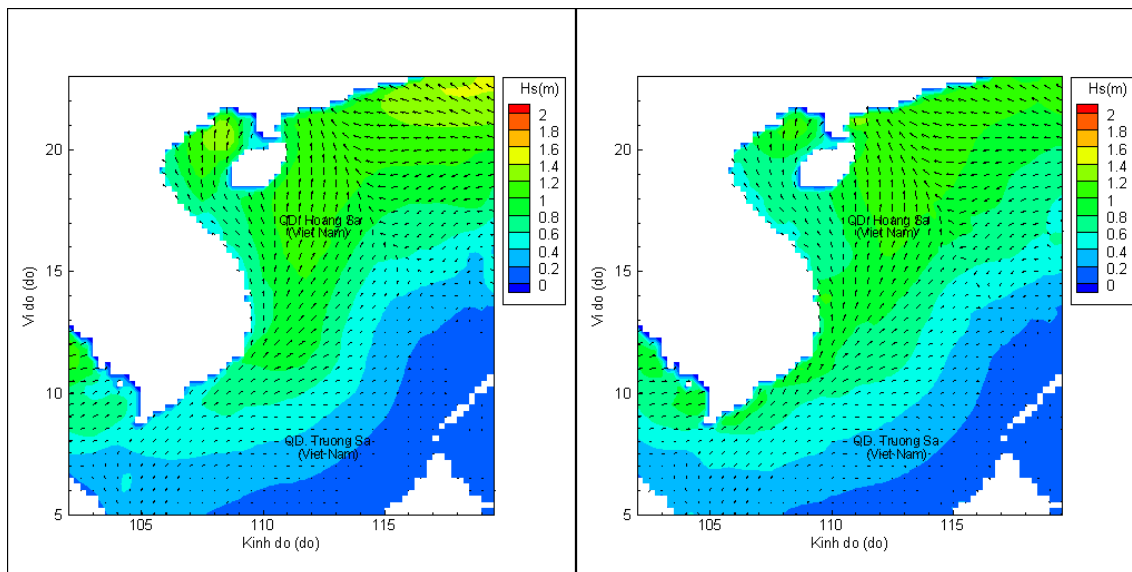
Người soát bản tin: Nguyễn Thị Thanh

Biên trình mực nước tổng cộng tại 10 trạm Hải vãn

(Cửa Ông, Hòn Dấu, Bạch Long Vĩ, Hòn Ngur, Sơn Trà, Quy Nhơn, Phú Quý, Vũng Tàu, Rạch Giá, Phú Quốc)

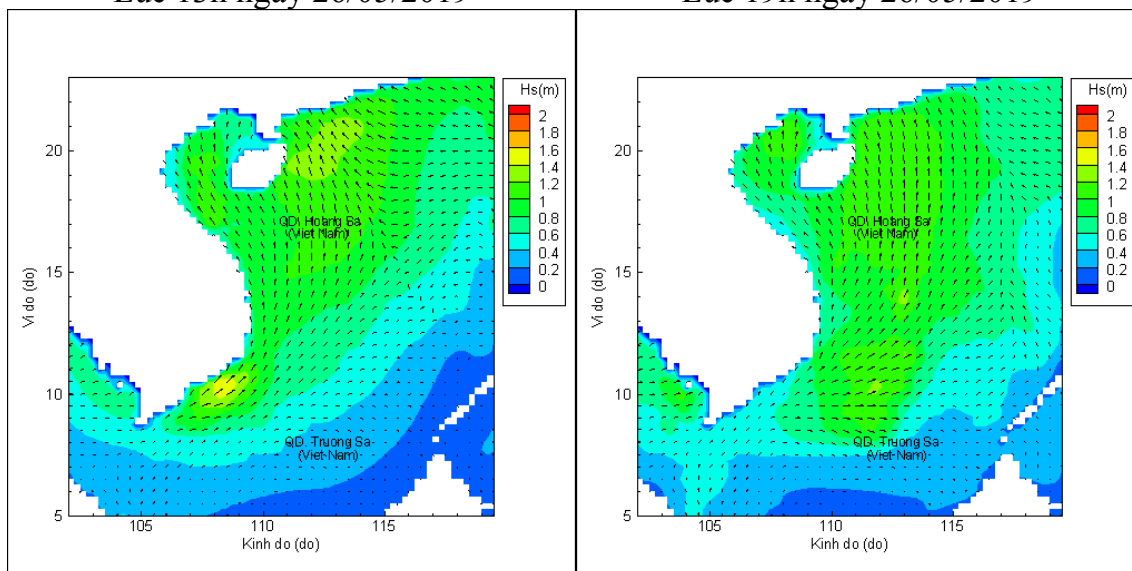


Phân bố độ cao sóng ven bờ và ngoài khơi biển Việt Nam



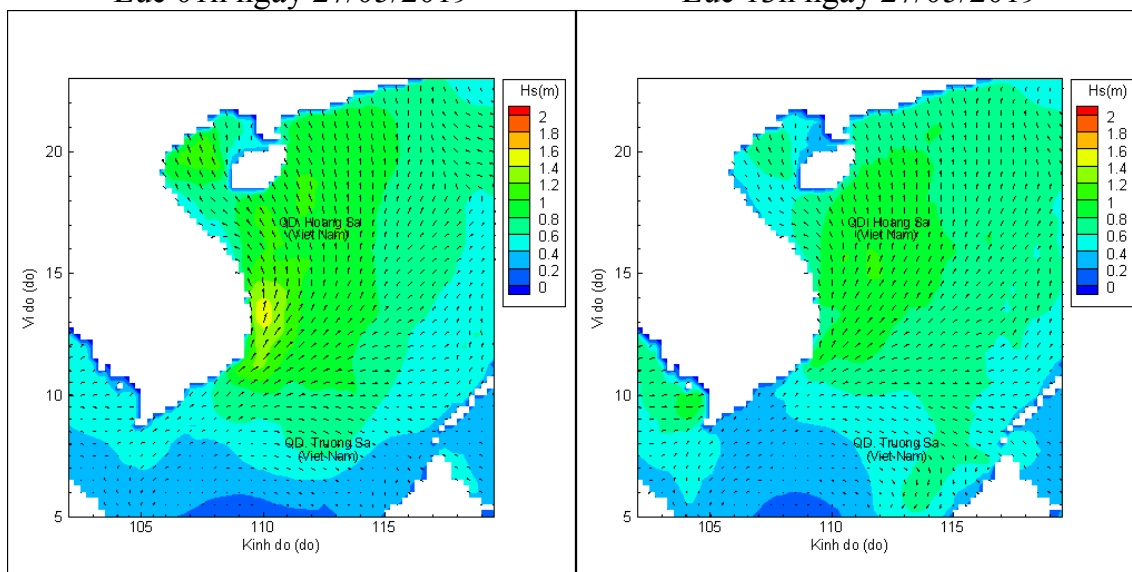
Lúc 13h ngày 26/05/2019

Lúc 19h ngày 26/05/2019



Lúc 01h ngày 27/05/2019

Lúc 13h ngày 27/05/2019



Lúc 01h ngày 28/05/2019

Lúc 13h ngày 28/05/2019