

BẢN TIN DỰ BÁO MỨC NƯỚC VÀ SÓNG BIỂN

(Lúc 13 giờ – 06Z ngày 27/05/2019)

Tỉnh/ TP	Huyện	Mức nước tổng cộng dự báo trong 48 giờ (cm)								
		27/05		28/05				29/05		
		13h	19h	1h	7h	13h	19h	1h	7h	13h
Quảng Ninh	Đầm Hà	-54	83	97	-77	-54	54	80	-44	-23
	Cửa Ông	-57	86	86	-62	-49	48	75	-38	-22
TP. Hải Phòng	Hòn Dấu	-63	81	81	-56	-54	49	75	-28	-21
	Bạch Long Vĩ	-45	87	71	-58	-44	53	61	-33	-19
Thái Bình	Thái Thụy	-60	78	76	-52	-50	47	72	-26	-17
Nam Định	Hải Hậu	-56	73	69	-41	-47	42	60	-26	-17
Ninh Bình	Kim Sơn	-52	70	65	-41	-43	40	58	-26	-16
Thanh Hóa	Quảng Xương	-52	67	62	-36	-41	37	57	-21	-14
Nghệ An	Diễn Châu	-48	60	59	-26	-32	30	48	-9	-11
	Hòn Ngư	-48	59	57	-23	-33	29	46	-8	-9
Hà Tĩnh	Thạch Hà	-48	56	50	-15	-36	29	39	-1	-12
Quảng Bình	Quảng Trạch	-41	46	27	1	-32	32	22	12	-21
	Quảng Ninh	-30	36	15	10	-23	25	10	20	-15
Quảng Trị	Gio Linh	-17	26	3	15	-12	22	0	24	-10
	Cồn Cỏ	-15	29	2	14	-12	25	-1	23	-10
Thừa Thiên Huế	Hương Trà	-3	14	-9	19	0	17	-9	27	-2
	Phú Lộc	8	4	-14	22	10	12	-16	30	3
TP. Đà Nẵng	Sơn Trà	20	-2	-20	26	17	7	-21	32	12
	Hoàng Sa	37	-4	-29	23	29	5	-26	28	16
Quảng Nam	Tam Kỳ	29	-8	-28	28	23	2	-25	32	16
	Cù Lao Chàm	27	-7	-24	27	22	3	-23	33	15
Quảng Ngãi	TP. Quảng Ngãi	34	-8	-31	26	24	3	-29	31	15
	Lý Sơn	34	-8	-28	26	26	3	-26	31	16
Bình Định	Phú Mỹ	36	-5	-32	24	26	6	-30	27	13
	Quy Nhơn	36	-2	-34	22	29	11	-32	23	13
Phú Yên	TP. Tuy Hòa	34	-6	-38	21	24	3	-36	22	10
Khánh Hòa	TP. Nha Trang	38	-4	-35	27	29	7	-34	29	15
	Trường Sa	40	-5	-36	22	31	2	-32	26	18
Ninh Thuận	TP. PR-Tháp Chàm	38	-6	-44	26	23	2	-43	28	11
Bình Thuận	TP. Phan Thiết	34	7	-63	31	27	5	-56	26	20
	Phú Quý	39	-4	-44	27	27	2	-41	28	14
Bà Rịa Vũng Tàu	Vũng Tàu	48	12	-77	8	58	-4	-44	-11	63
	Côn Đảo	54	14	-71	4	61	-2	-38	-14	69
TPHCM	Cần Giờ	47	14	-78	4	59	-3	-39	-16	68
Tiền Giang	Gò Công Tây	43	15	-80	6	57	-1	-41	-14	68
Bến Tre	Ba Tri	40	10	-82	7	59	-4	-41	-15	70
Trà Vinh	Duyên Hải	49	11	-79	4	65	-8	-37	-21	77
Sóc Trăng	Tân Phú	58	9	-70	-9	72	-8	-29	-32	84
Bạc Liêu	TP. Bạc Liêu	69	14	-57	-29	75	-2	-25	-46	83
Cà Mau	Năm Căn	71	22	-47	-36	68	7	-24	-45	70
	Trần Văn Thời	26	31	-34	-1	17	23	-16	-10	23
Kiên Giang	Rạch Giá	1	50	-18	18	-14	58	-13	7	-8
	Phú Quốc	2	21	3	0	-7	22	9	-3	-2

Vùng Biển	Độ cao sóng biển dự báo trong 48 giờ		
	Độ cao sóng lớn nhất (m)	Hướng thịnh hành	Ghi chú
Bắc vịnh Bắc Bộ	0.3 - 1.0	Nam, Tây Nam, Đông Nam	
Nam vịnh Bắc Bộ	0.4 - 0.9	Đông Nam, Nam	
Quảng Trị đến Quảng Ngãi	0.4 - 1.4	Đông Nam, Nam	
Bình Định đến Ninh Thuận	0.8 - 1.3	Nam, Tây Nam	
Bình Thuận đến Cà Mau	0.3 - 0.8	Tây Nam, Nam	
Cà Mau đến Kiên Giang	0.3 - 0.9	Tây Nam, Nam	
Quần đảo Hoàng Sa	1.2 - 1.4	Nam	
Quần đảo Trường Sa	0.3 - 1.0	Tây, Đông Nam, Đông	
Bắc Biển Đông	0.5 - 1.4	Nam, Tây Nam	
Giữa Biển Đông	0.3 - 1.2	Tây Nam, Nam	
Nam Biển Đông	0.3 - 1.2	Tây, Đông Bắc, Đông	

Tin phát lúc: 13 giờ 00

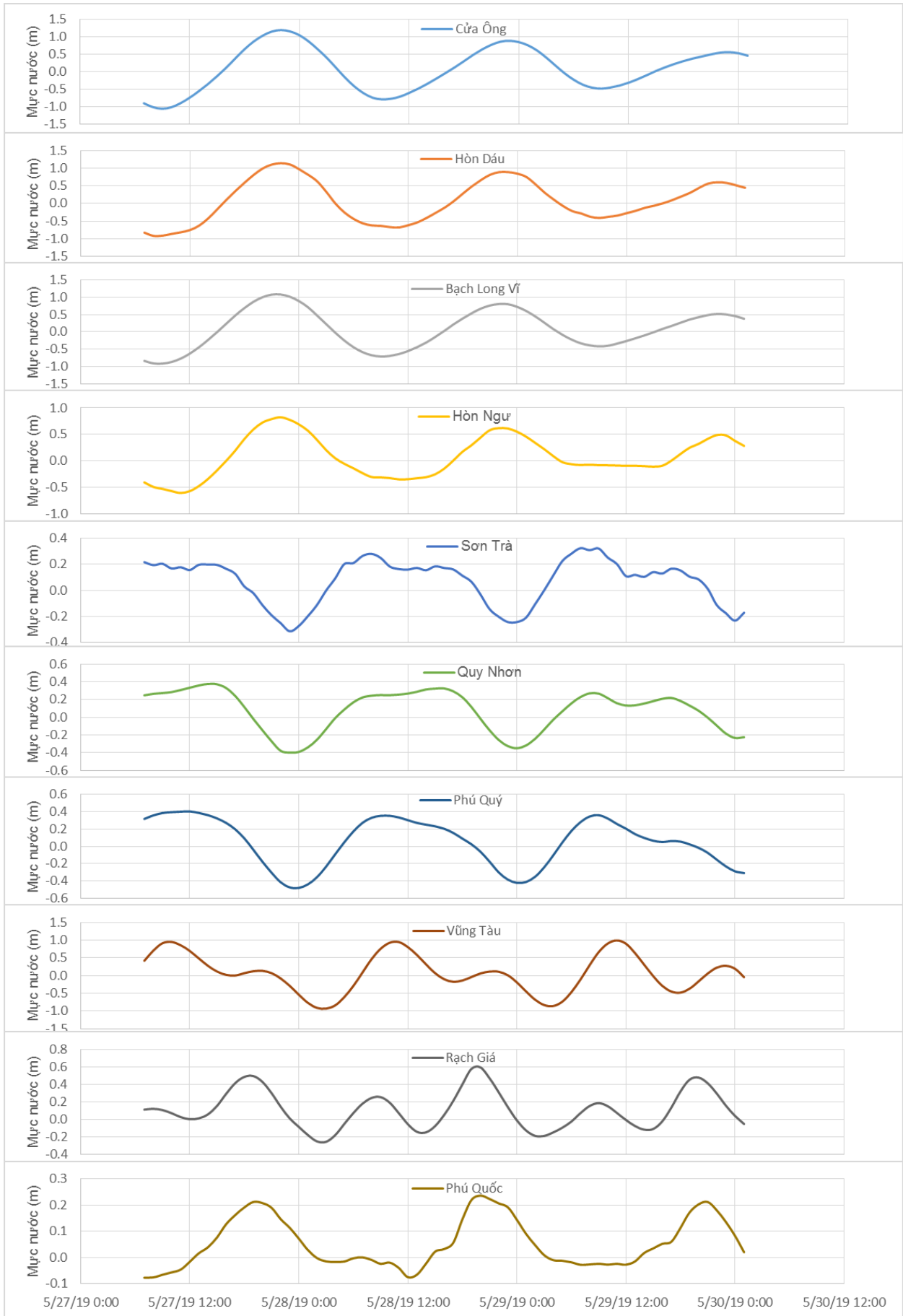
Thời điểm phát tin dự báo tiếp theo: 13 giờ 00 ngày 28/05/2019

Người xây dựng bản tin: Nguyễn Thị Lan

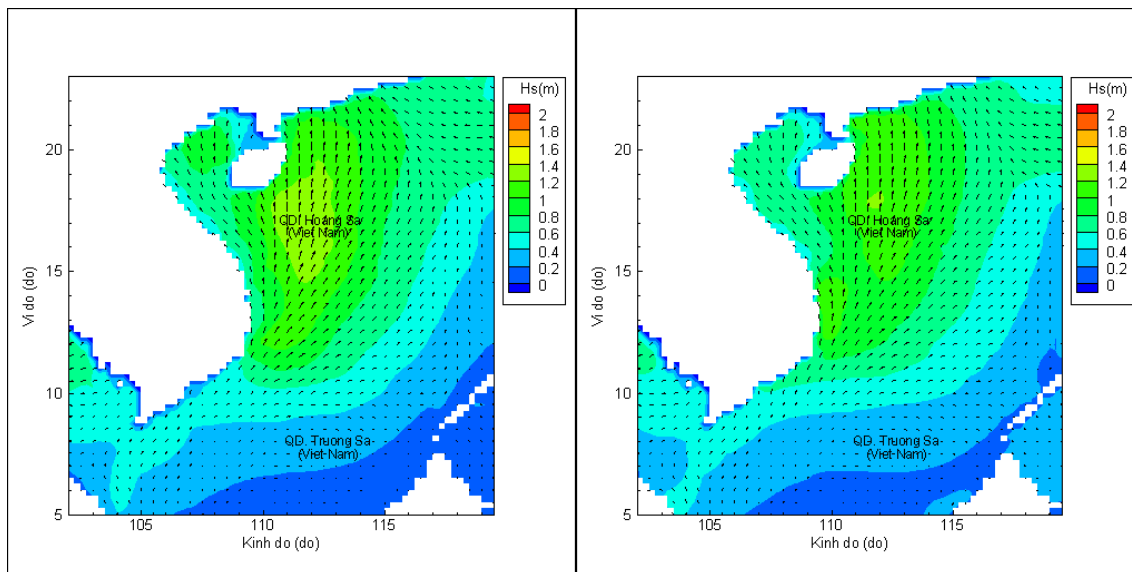
Người soát bản tin: Lê Quốc Huy

Biên trình mực nước tổng cộng tại 10 trạm Hải vãn

(Cửa Ông, Hòn Dấu, Bạch Long Vĩ, Hòn Ngư, Sơn Trà, Quy Nhơn, Phú Quý, Vũng Tàu, Rạch Giá, Phú Quốc)

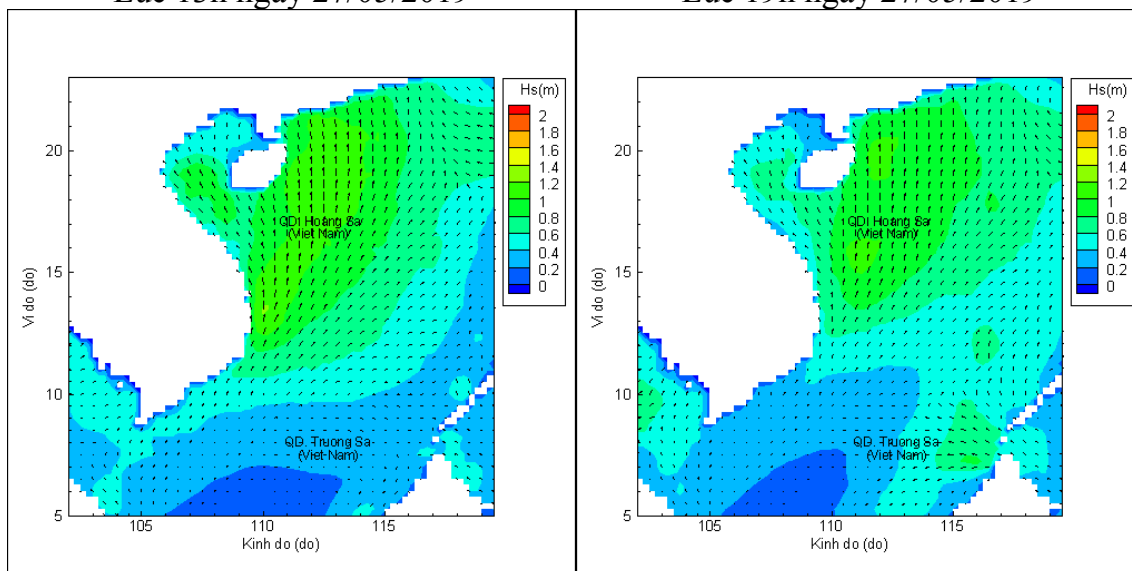


Phân bố độ cao sóng ven bờ và ngoài khơi biển Việt Nam



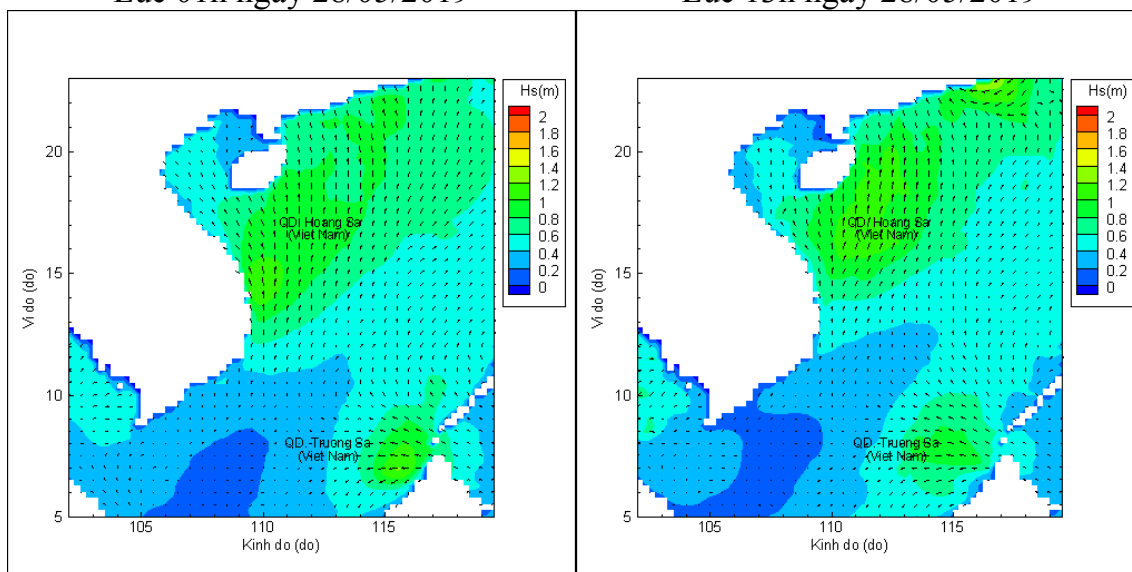
Lúc 13h ngày 27/05/2019

Lúc 19h ngày 27/05/2019



Lúc 01h ngày 28/05/2019

Lúc 13h ngày 28/05/2019



Lúc 01h ngày 29/05/2019

Lúc 13h ngày 29/05/2019