

BẢN TIN DỰ BÁO MỨC NƯỚC VÀ SÓNG BIỂN

(Lúc 13 giờ – 06Z ngày 30/05/2019)

Tỉnh/ TP	Huyện	Mức nước tổng cộng dự báo trong 48 giờ (cm)								
		30/05		31/05				01/06		
		13h	19h	1h	7h	13h	19h	1h	7h	13h
Quảng Ninh	Đầm Hà	-12	38	37	-13	3	21	-4	7	50
	Cửa Ông	-9	32	40	-14	13	13	-3	-2	57
TP. Hải Phòng	Hòn Dấu	-9	28	31	-20	19	9	9	-10	63
	Bạch Long Vĩ	-8	29	31	-16	11	7	4	-1	61
Thái Bình	Thái Thụy	-6	25	32	-21	22	4	11	-12	66
Nam Định	Hải Hậu	-3	20	33	-16	19	-2	12	-14	70
Ninh Bình	Kim Sơn	-1	19	33	-15	21	-3	12	-15	73
Thanh Hóa	Quảng Xương	0	18	33	-16	23	-5	9	-18	72
Nghệ An	Diễn Châu	1	17	29	-16	27	-8	12	-18	64
	Hòn Ngư	0	17	29	-14	24	-9	11	-16	64
Hà Tĩnh	Thạch Hà	-5	16	27	-9	18	-6	8	-11	56
Quảng Bình	Quảng Trạch	-15	21	13	7	3	3	2	-1	33
	Quảng Ninh	-14	20	6	12	0	4	1	7	25
Quảng Trị	Gio Linh	-10	18	-1	15	-1	6	-4	13	18
	Cồn Cỏ	-11	19	-1	16	-2	6	-4	16	18
Thừa Thiên Huế	Hương Trà	-8	15	-6	20	-2	4	-7	21	9
	Phú Lộc	-8	10	-12	26	-3	3	-10	26	1
TP. Đà Nẵng	Sơn Trà	-4	9	-15	29	-4	1	-12	31	-4
	Hoàng Sa	0	10	-18	31	-9	4	-11	42	-16
Quảng Nam	Tam Kỳ	-2	8	-18	30	-6	2	-12	34	-11
	Cù Lao Chàm	-3	9	-17	30	-5	3	-12	34	-8
Quảng Ngãi	TP. Quảng Ngãi	-3	10	-18	31	-10	4	-12	37	-18
	Lý Sơn	-2	9	-17	32	-9	4	-11	39	-17
Bình Định	Phú Mỹ	-3	13	-17	28	-13	8	-8	38	-18
	Quy Nhơn	-4	16	-16	28	-10	11	-5	39	-18
Phú Yên	TP. Tuy Hòa	3	19	-12	34	-5	13	-1	44	-13
Khánh Hòa	TP. Nha Trang	1	10	-18	30	-7	4	-8	40	-13
	Trường Sa	4	5	-16	31	-3	-2	-8	40	-8
Ninh Thuận	TP. PR-Tháp Chàm	1	8	-23	29	-10	-2	-12	39	-13
Bình Thuận	TP. Phan Thiết	17	-11	-6	13	21	-33	14	14	25
	Phú Quý	4	3	-17	29	-3	-8	-7	38	-6
Bà Rịa Vũng Tàu	Vũng Tàu	78	-57	44	-42	93	-99	72	-43	103
	Côn Đảo	80	-60	35	-37	92	-92	59	-32	103
TPHCM	Cần Giờ	85	-58	55	-47	101	-104	77	-49	111
Tiền Giang	Gò Công Tây	87	-59	57	-48	104	-106	80	-52	115
Bến Tre	Ba Tri	87	-64	59	-51	107	-109	84	-52	119
Trà Vinh	Duyên Hải	92	-73	54	-53	110	-112	82	-51	121
Sóc Trăng	Tân Phú	96	-71	51	-56	113	-104	74	-50	124
Bạc Liêu	TP. Bạc Liêu	93	-55	34	-48	102	-78	47	-34	109
Cà Mau	Năm Căn	80	-33	12	-29	79	-47	17	-13	87
	Trần Văn Thời	41	-5	-9	-7	38	-16	10	-6	55
Kiên Giang	Rạch Giá	23	14	-5	-12	23	-6	27	-24	44
	Phú Quốc	14	13	-2	-5	11	10	12	-4	22

Vùng Biển	Độ cao sóng biển dự báo trong 48 giờ		
	Độ cao sóng lớn nhất (m)	Hướng thịnh hành	Ghi chú
Bắc vịnh Bắc Bộ	0.3 - 1.4	Nam, Tây Nam	
Nam vịnh Bắc Bộ	0.4 - 1.0	Đông Nam, Nam	
Quảng Trị đến Quảng Ngãi	0.4 - 0.9	Nam, Đông Nam	
Bình Định đến Ninh Thuận	0.5 - 0.9	Đông Nam	
Bình Thuận đến Cà Mau	0.3 - 0.6	Đông, Đông Nam	
Cà Mau đến Kiên Giang	0.3 - 0.4	Đông Nam, Nam, Đông	
Quần đảo Hoàng Sa	0.5 - 0.7	Nam	
Quần đảo Trường Sa	0.4 - 1.2	Đông	
Bắc Biển Đông	0.4 - 1.2	Nam	
Giữa Biển Đông	0.3 - 0.6	Đông, Đông Nam	
Nam Biển Đông	0.3 - 1.2	Đông, Đông Bắc	

Tin phát lúc: 13 giờ 00

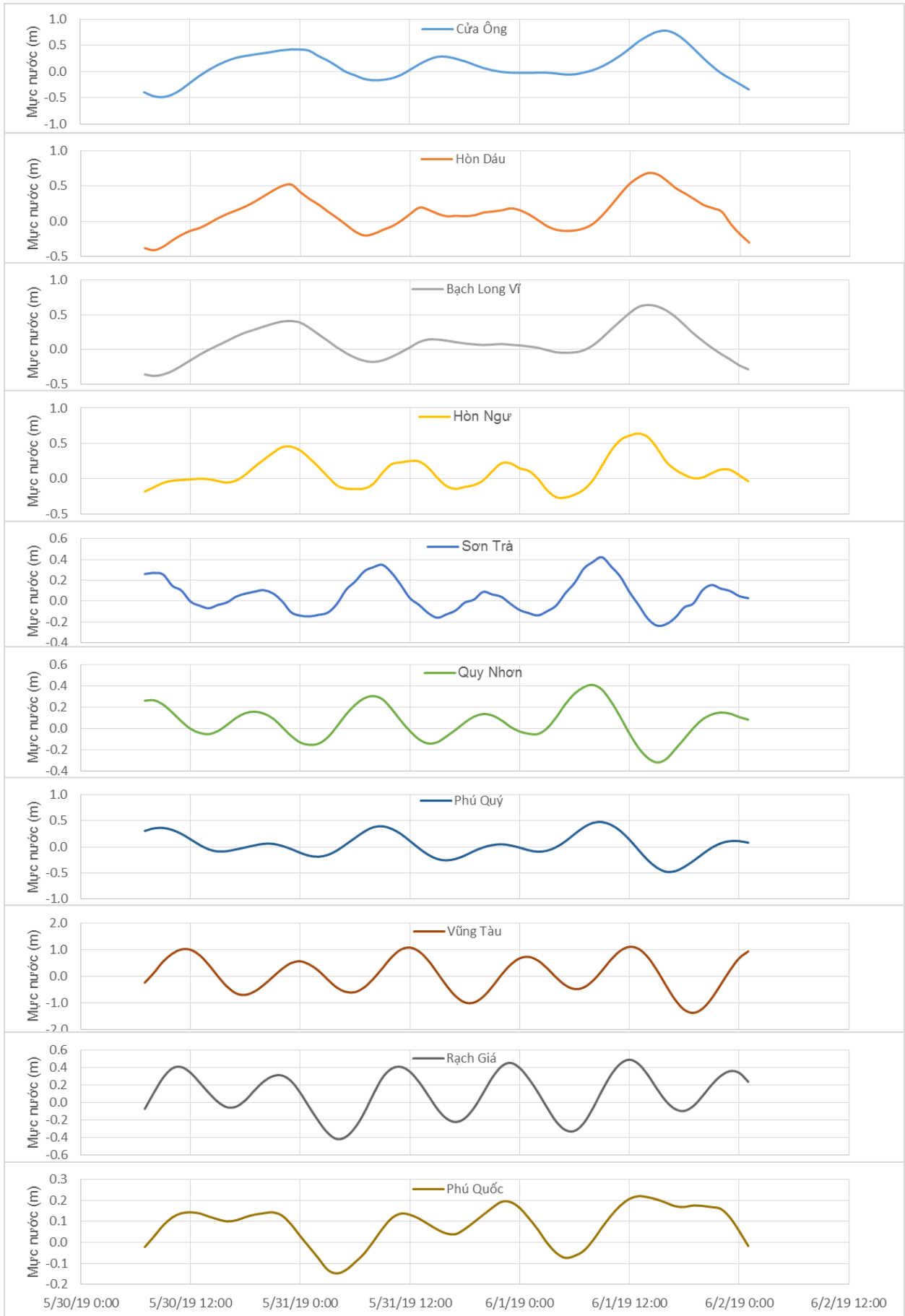
Thời điểm phát tin dự báo tiếp theo: 13 giờ 00 ngày 31/05/2019

Người xây dựng bản tin: Lê Đức Quyền

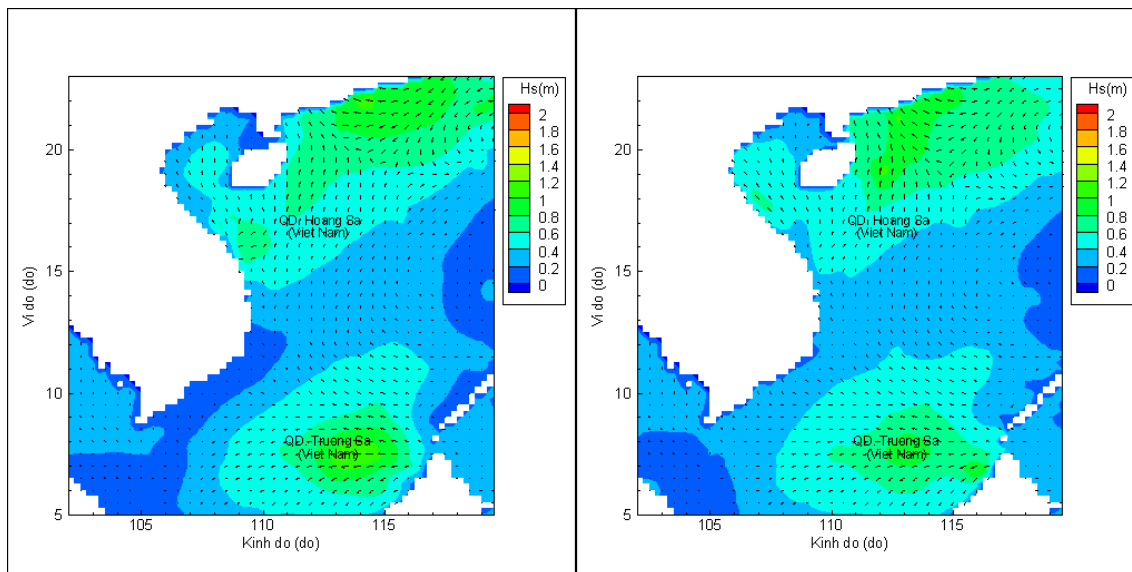
Người soát bản tin: Nguyễn Thị Thanh

Biên trình mực nước tổng cộng tại 10 trạm Hải văn

(Cửa Ông, Hòn Dấu, Bạch Long Vĩ, Hòn Ngự, Sơn Trà, Quy Nhơn, Phú Quý, Vũng Tàu, Rạch Giá, Phú Quốc)

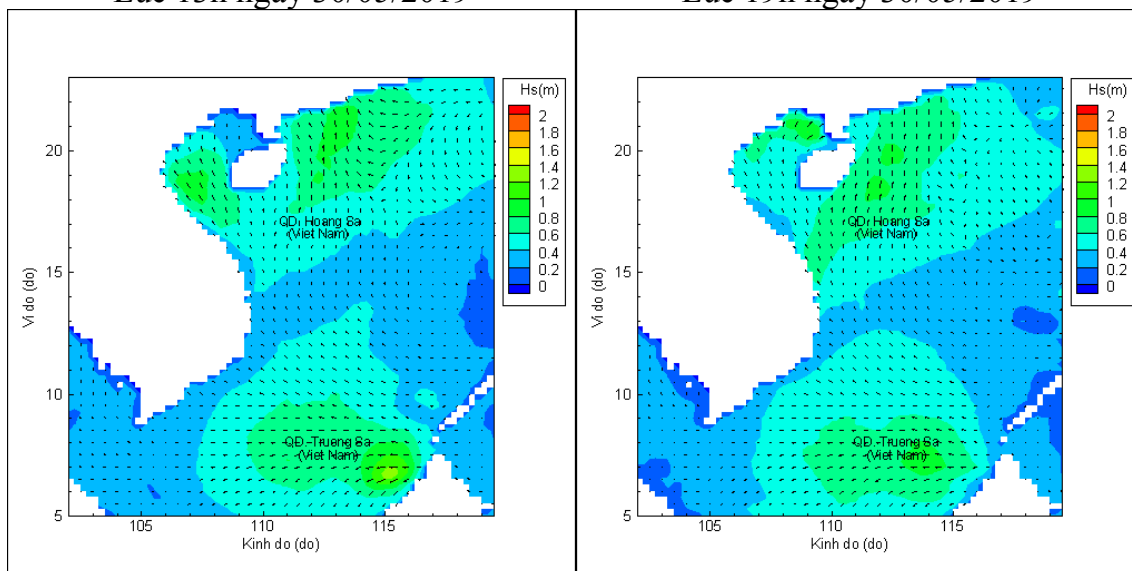


Phân bố độ cao sóng ven bờ và ngoài khơi biển Việt Nam



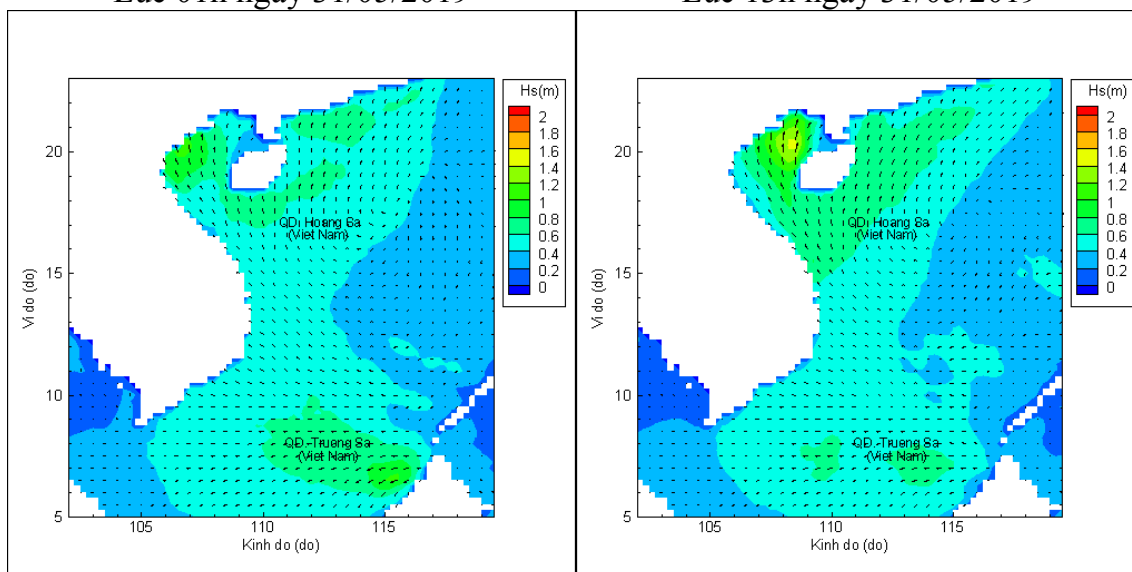
Lúc 13h ngày 30/05/2019

Lúc 19h ngày 30/05/2019



Lúc 01h ngày 31/05/2019

Lúc 13h ngày 31/05/2019



Lúc 01h ngày 01/06/2019

Lúc 13h ngày 01/06/2019