

BẢN TIN DỰ BÁO MỨC NƯỚC VÀ SÓNG BIỂN

(Lúc 13 giờ – 06Z ngày 31/05/2019)

Tỉnh/ TP	Huyện	Mức nước tổng cộng dự báo trong 48 giờ (cm)								
		31/05		01/06				02/06		
		13h	19h	1h	7h	13h	19h	1h	7h	13h
Quảng Ninh	Đầm Hà	9	37	-4	-11	33	49	-49	-7	73
	Cửa Ông	15	29	0	-13	45	29	-31	-21	79
TP. Hải Phòng	Hòn Dấu	15	20	8	-22	47	25	-20	-34	87
	Bạch Long Vĩ	16	18	3	-16	47	20	-21	-18	81
Thái Bình	Thái Thụy	19	15	11	-24	49	19	-16	-37	91
Nam Định	Hải Hậu	23	9	16	-25	55	9	-7	-41	95
Ninh Bình	Kim Sơn	24	7	17	-27	55	8	-7	-42	97
Thanh Hóa	Quảng Xương	25	6	18	-27	50	4	-5	-44	97
Nghệ An	Diễn Châu	25	8	14	-25	46	-1	0	-40	92
	Hòn Ngư	24	8	15	-25	48	-5	1	-39	88
Hà Tĩnh	Thạch Hà	17	8	12	-21	43	-7	5	-35	76
Quảng Bình	Quảng Trạch	3	15	6	-7	28	-3	2	-18	53
	Quảng Ninh	0	15	4	2	21	-4	4	-8	42
Quảng Trị	Gio Linh	-3	14	-3	11	13	-3	3	1	32
	Cồn Cỏ	-3	15	-3	12	14	-4	3	4	33
Thừa Thiên Huế	Hương Trà	-5	13	-9	19	6	-4	0	13	19
	Phú Lộc	-7	10	-11	25	0	-6	-1	24	8
TP. Đà Nẵng	Sơn Trà	-7	9	-11	30	-6	-4	1	30	-1
	Hoàng Sa	-11	6	-10	40	-14	-3	-3	51	-16
Quảng Nam	Tam Kỳ	-10	8	-11	35	-12	-6	0	43	-8
	Cù Lao Chàm	-9	8	-11	34	-9	-4	0	40	-6
Quảng Ngãi	TP. Quảng Ngãi	-13	7	-11	37	-16	-6	0	47	-18
	Lý Sơn	-13	7	-10	39	-15	-4	-1	49	-16
Bình Định	Phú Mỹ	-15	9	-8	37	-19	-3	1	48	-20
	Quy Nhơn	-14	11	-7	35	-19	0	2	47	-20
Phú Yên	TP. Tuy Hòa	-17	6	-11	33	-22	-8	-1	43	-23
Khánh Hòa	TP. Nha Trang	-10	6	-8	39	-12	-7	2	47	-14
	Trường Sa	-5	-1	-6	38	-8	-15	2	47	-7
Ninh Thuận	TP. PR-Tháp Chàm	-10	0	-12	35	-14	-16	-2	42	-13
Bình Thuận	TP. Phan Thiết	20	-30	18	13	29	-62	37	9	34
	Phú Quý	-4	-6	-4	35	-4	-25	7	42	-3
Bà Rịa Vũng Tàu	Vũng Tàu	92	-95	77	-44	107	-135	91	-38	114
	Côn Đảo	91	-93	61	-35	104	-125	71	-27	111
TPHCM	Cần Giờ	101	-98	83	-50	117	-140	96	-43	122
Tiền Giang	Gò Công Tây	104	-101	88	-53	122	-144	100	-47	127
Bến Tre	Ba Tri	104	-106	89	-53	125	-150	103	-48	130
Trà Vinh	Duyên Hải	108	-112	86	-52	126	-149	97	-45	130
Sóc Trăng	Tân Phú	110	-106	78	-52	128	-137	82	-41	128
Bạc Liêu	TP. Bạc Liêu	103	-81	51	-35	111	-101	42	-18	108
Cà Mau	Năm Căn	87	-49	18	-13	85	-63	5	3	86
	Trần Văn Thời	53	-15	1	-5	47	-26	5	-10	60
Kiên Giang	Rạch Giá	41	-2	13	-21	40	-19	26	-38	56
	Phú Quốc	25	13	2	-7	17	8	4	-16	24

Vùng Biển	Độ cao sóng biển dự báo trong 48 giờ		
	Độ cao sóng lớn nhất (m)	Hướng thịnh hành	Ghi chú
Bắc vịnh Bắc Bộ	0.3 - 1.6	Nam, Tây Nam	
Nam vịnh Bắc Bộ	0.4 - 1.3	Đông Nam, Nam	
Quảng Trị đến Quảng Ngãi	0.4 - 0.9	Nam, Đông Nam	
Bình Định đến Ninh Thuận	0.5 - 0.9	Đông Nam	
Bình Thuận đến Cà Mau	0.3 - 0.6	Đông	
Cà Mau đến Kiên Giang	0.3 - 0.4	Đông, Đông Nam	
Quần đảo Hoàng Sa	0.5 - 0.6	Nam, Đông Nam	
Quần đảo Trường Sa	0.5 - 1.1	Đông	
Bắc Biển Đông	0.3 - 0.9	Nam, Bắc	
Giữa Biển Đông	0.3 - 0.6	Đông	
Nam Biển Đông	0.3 - 1.2	Đông, Đông Bắc	

Tin phát lúc: 13 giờ 00

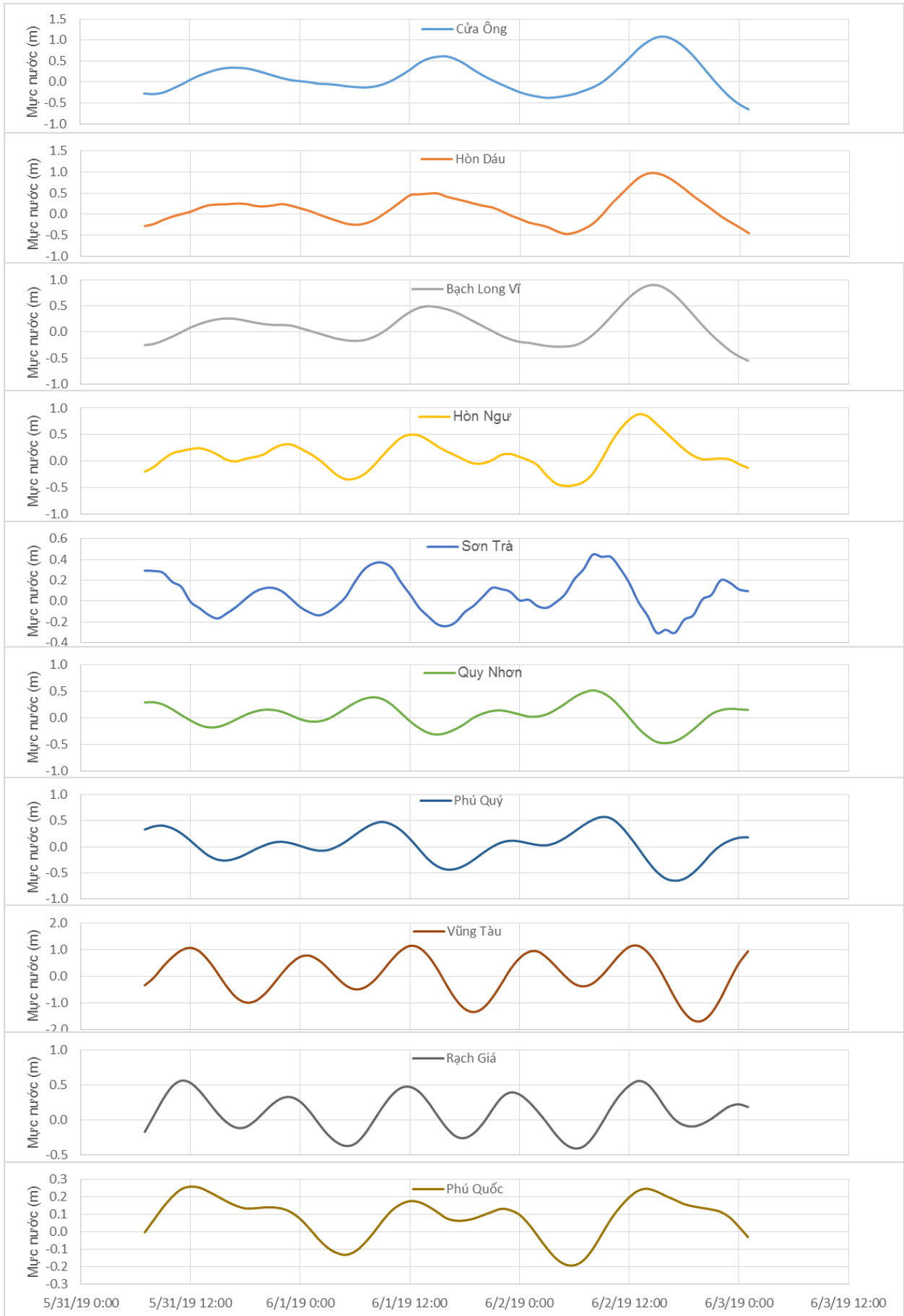
Thời điểm phát tin dự báo tiếp theo: 13 giờ 00 ngày 01/06/2019

Người xây dựng bản tin: Nguyễn Thị Lan

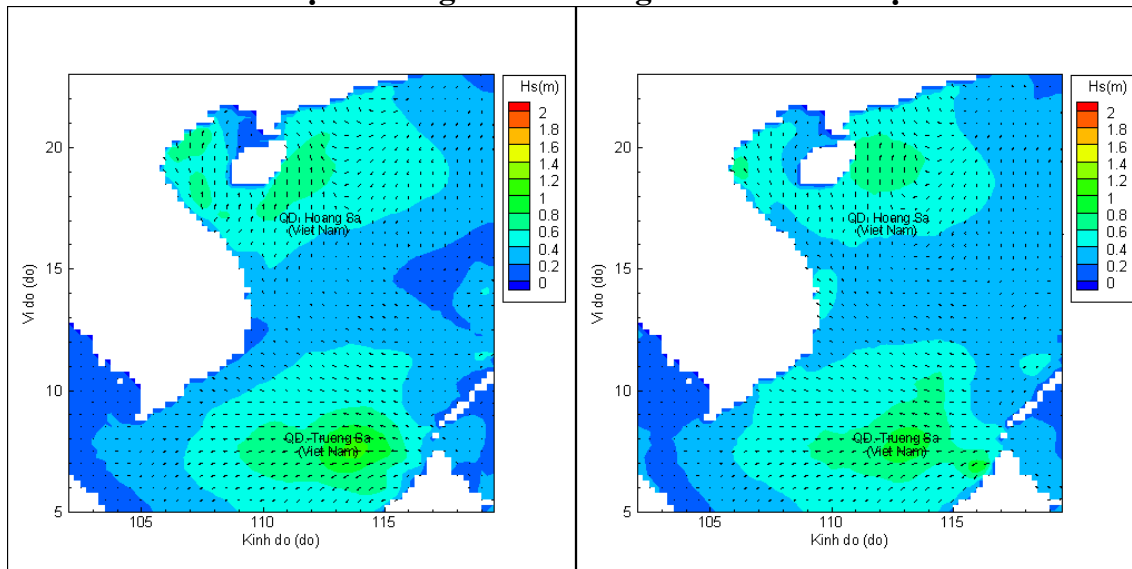
Người soát bản tin: Lê Quốc Huy

Biên trình mực nước tổng cộng tại 10 trạm Hải văn

(Cửa Ông, Hòn Dấu, Bạch Long Vĩ, Hòn Ngur, Sơn Trà, Quy Nhơn, Phú Quý, Vũng Tàu, Rạch Giá, Phú Quốc)

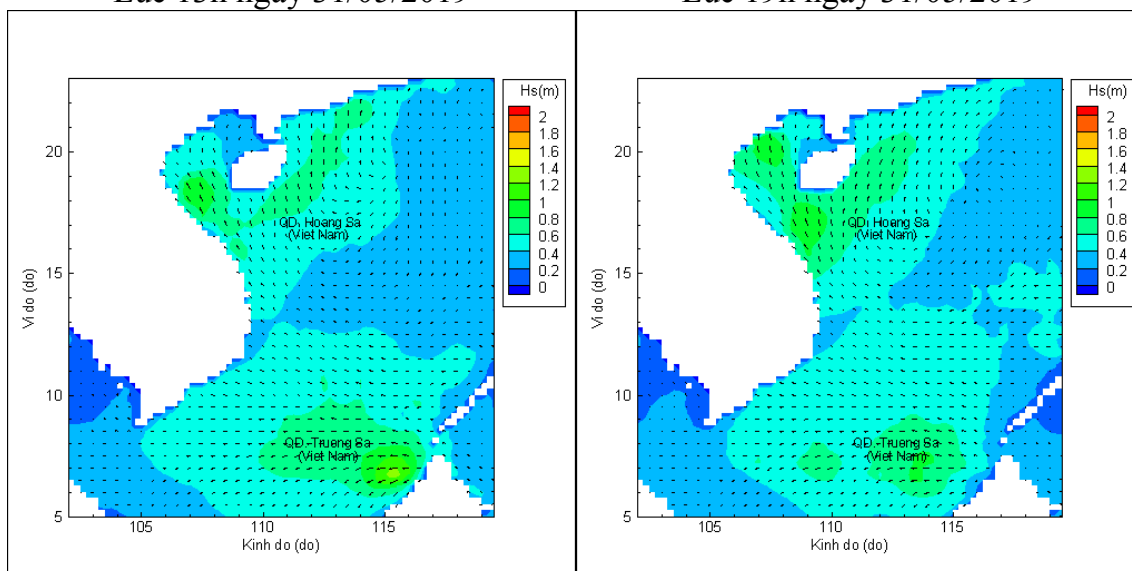


Phân bố độ cao sóng ven bờ và ngoài khơi biển Việt Nam



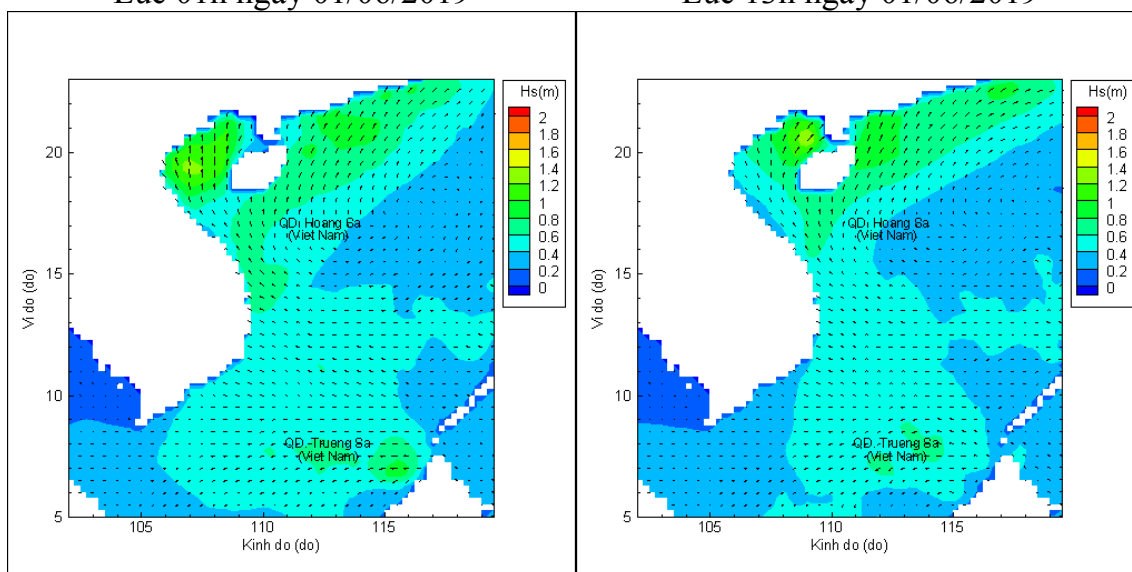
Lúc 13h ngày 31/05/2019

Lúc 19h ngày 31/05/2019



Lúc 01h ngày 01/06/2019

Lúc 13h ngày 01/06/2019



Lúc 01h ngày 02/06/2019

Lúc 13h ngày 02/06/2019