

**BẢN TIN DỰ BÁO MỨC NƯỚC VÀ SÓNG BIỂN**

(Lúc 13 giờ – 06Z ngày 01/06/2019)

Tỉnh/ TP	Huyện	Mức nước tổng cộng dự báo trong 48 giờ (cm)								
		01/06		02/06				03/06		
		13h	19h	1h	7h	13h	19h	1h	7h	13h
Quảng Ninh	Đầm Hà	37	54	-51	-23	40	65	-84	-26	85
	Cửa Ông	43	38	-34	-32	59	48	-65	-41	98
TP. Hải Phòng	Hòn Dấu	39	24	-22	-48	65	34	-42	-56	103
	Bạch Long Vĩ	45	23	-23	-30	63	25	-51	-35	100
Thái Bình	Thái Thụy	42	18	-18	-51	69	27	-34	-59	108
Nam Định	Hải Hậu	48	8	-9	-54	77	11	-18	-63	114
Ninh Bình	Kim Sơn	49	5	-8	-58	81	11	-13	-66	116
Thanh Hóa	Quảng Xương	47	3	-4	-60	80	7	-8	-65	115
Nghệ An	Diễn Châu	46	3	4	-56	74	3	-7	-60	105
	Hòn Ngư	46	2	5	-52	73	-1	-6	-59	106
Hà Tĩnh	Thạch Hà	40	3	7	-45	65	-4	-3	-56	97
Quảng Bình	Quảng Trạch	21	8	3	-27	43	-5	1	-39	71
	Quảng Ninh	15	6	5	-17	32	-11	4	-24	58
Quảng Trị	Gio Linh	10	3	4	-5	22	-15	3	-10	46
	Cồn Cỏ	10	3	3	-3	23	-16	2	-6	48
Thừa Thiên Huế	Hương Trà	2	1	1	8	13	-15	3	6	32
	Phú Lộc	-5	-3	-2	19	4	-15	6	18	19
TP. Đà Nẵng	Sơn Trà	-8	-4	-3	25	-5	-14	7	31	8
	Hoàng Sa	-16	-3	-3	49	-13	-19	4	60	-7
Quảng Nam	Tam Kỳ	-15	-6	-3	34	-12	-21	7	42	-4
	Cù Lao Chàm	-13	-4	-3	32	-10	-18	7	39	-1
Quảng Ngãi	TP. Quảng Ngãi	-19	-5	-3	42	-18	-27	7	50	-9
	Lý Sơn	-18	-4	-2	44	-16	-23	6	53	-8
Bình Định	Phú Mỹ	-22	-3	1	45	-20	-24	8	55	-13
	Quy Nhơn	-20	1	3	43	-19	-24	10	55	-13
Phú Yên	TP. Tuy Hòa	-23	-6	-1	41	-21	-28	8	53	-16
Khánh Hòa	TP. Nha Trang	-14	-6	2	46	-10	-28	11	55	-5
	Trường Sa	-8	-14	3	45	-5	-34	9	55	2
Ninh Thuận	TP. PR-Tháp Chàm	-12	-14	0	40	-9	-38	8	49	-2
Bình Thuận	TP. Phan Thiết	29	-58	40	8	42	-99	54	14	53
	Phú Quý	-4	-23	9	40	1	-48	18	48	10
Bà Rịa Vũng Tàu	Vũng Tàu	105	-130	95	-40	120	-162	87	-17	118
	Côn Đảo	103	-124	71	-26	113	-148	63	0	116
TPHCM	Cần Giờ	114	-134	101	-49	131	-165	91	-26	123
Tiền Giang	Gò Công Tây	118	-138	106	-52	135	-169	94	-30	128
Bến Tre	Ba Tri	119	-143	105	-52	135	-169	91	-26	130
Trà Vinh	Duyên Hải	121	-147	98	-44	133	-170	84	-15	130
Sóc Trăng	Tân Phú	121	-136	82	-39	130	-149	61	-8	125
Bạc Liêu	TP. Bạc Liêu	109	-102	41	-15	106	-103	12	17	102
Cà Mau	Năm Căn	89	-64	1	6	82	-64	-24	30	87
	Trần Văn Thời	62	-28	-6	-9	53	-37	0	-13	78
Kiên Giang	Rạch Giá	56	-13	16	-35	53	-31	35	-53	70
	Phú Quốc	30	11	-6	-16	18	6	6	-24	34

Vùng Biển	Độ cao sóng biển dự báo trong 48 giờ		
	Độ cao sóng lớn nhất (m)	Hướng thịnh hành	Ghi chú
Bắc vịnh Bắc Bộ	0.3 - 1.1	Nam, Tây Nam	
Nam vịnh Bắc Bộ	0.4 - 0.9	Đông Nam, Nam	
Quảng Trị đến Quảng Ngãi	0.4 - 1.0	Nam, Đông Nam	
Bình Định đến Ninh Thuận	0.4 - 0.8	Đông Nam, Đông	
Bình Thuận đến Cà Mau	0.3 - 0.5	Đông	
Cà Mau đến Kiên Giang	0.3 - 0.5	Đông, Đông Nam	
Quần đảo Hoàng Sa	0.4 - 0.6	Nam	
Quần đảo Trường Sa	0.4 - 1.0	Đông	
Bắc Biển Đông	0.3 - 1.1	Tây Nam, Nam	
Giữa Biển Đông	0.3 - 0.9	Đông, Đông Nam	
Nam Biển Đông	0.3 - 1.1	Đông, Đông Bắc	

**Tin phát lúc: 13 giờ 00**

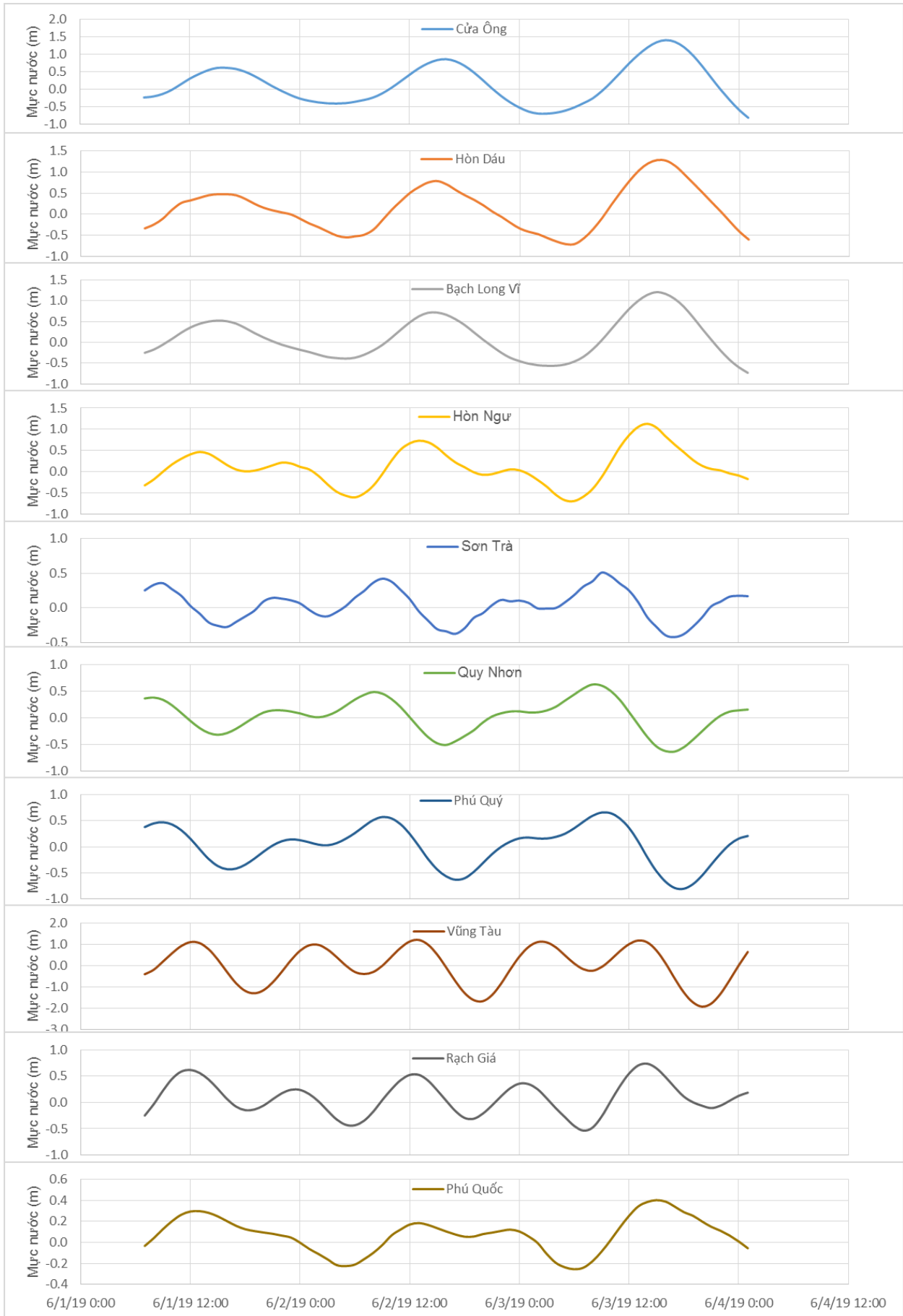
Thời điểm phát tin dự báo tiếp theo: 13 giờ 00 ngày 02/06/2019

Người xây dựng bản tin: Nguyễn Thị Lan

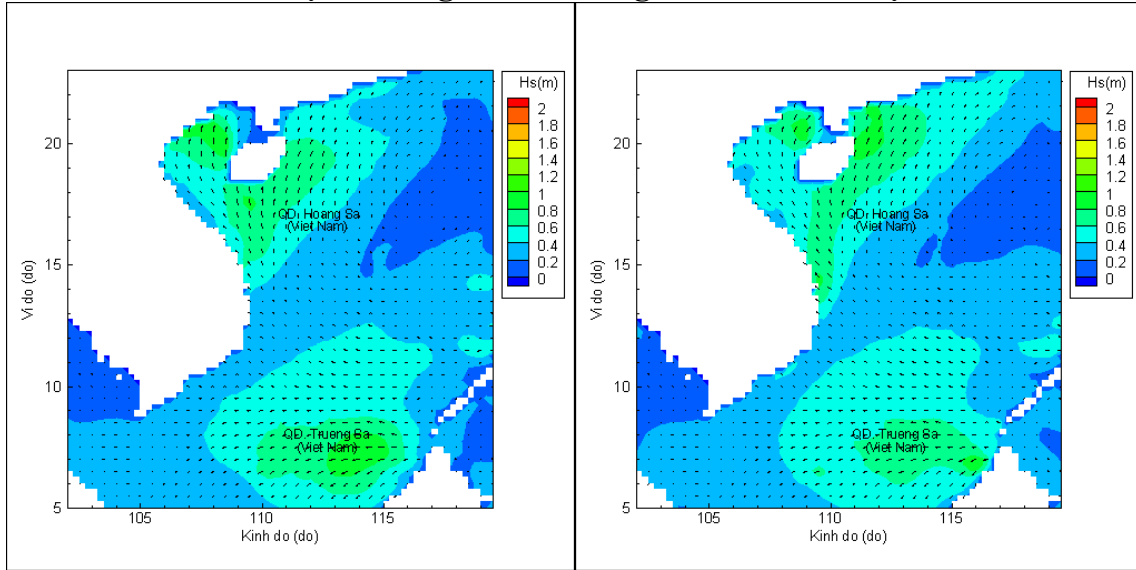
Người soát bản tin: Nguyễn Thị Thanh

## Biên trình mực nước tổng cộng tại 10 trạm Hải văn

(Cửa Ông, Hòn Dấu, Bạch Long Vĩ, Hòn Ngự, Sơn Trà, Quy Nhơn, Phú Quý, Vũng Tàu, Rạch Giá, Phú Quốc)

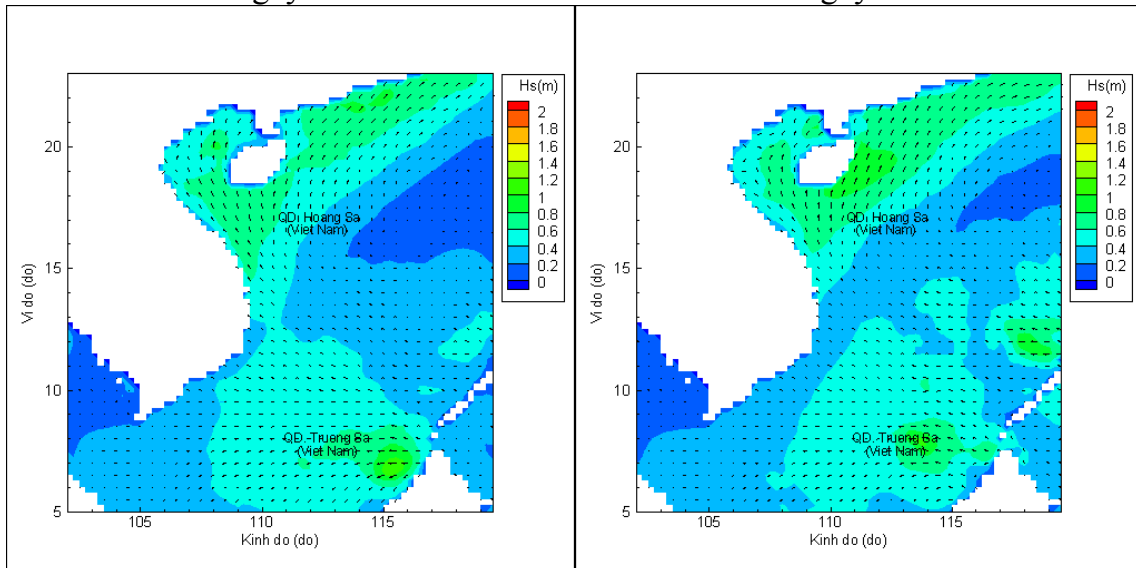


## Phân bố độ cao sóng ven bờ và ngoài khơi biển Việt Nam



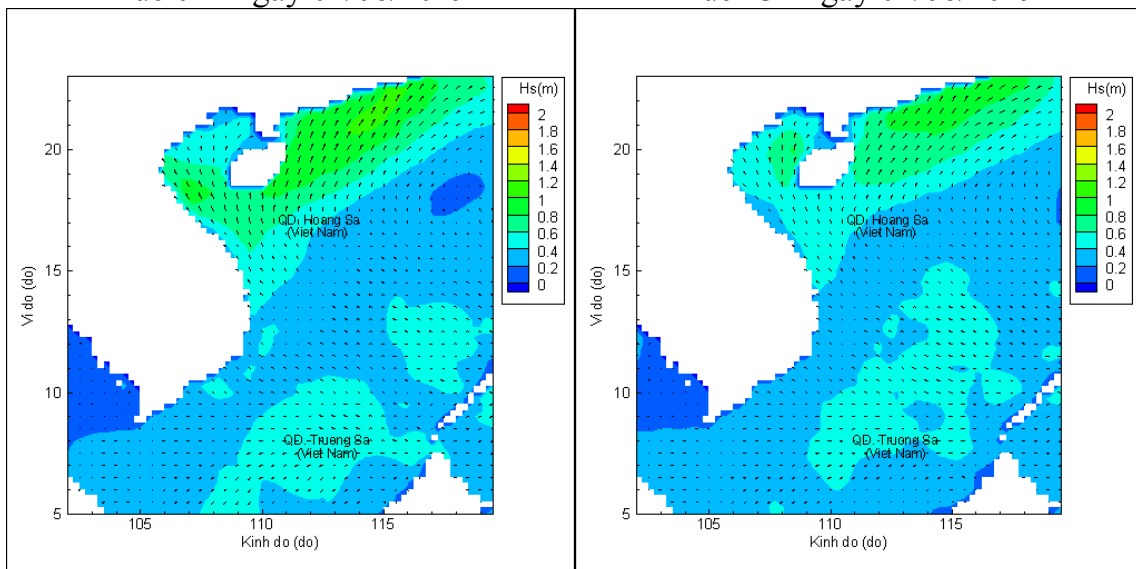
Lúc 13h ngày 01/06/2019

Lúc 19h ngày 01/06/2019



Lúc 01h ngày 02/06/2019

Lúc 13h ngày 02/06/2019



Lúc 01h ngày 03/06/2019

Lúc 13h ngày 03/06/2019