

BẢN TIN DỰ BÁO MỨC NƯỚC VÀ SÓNG BIỂN

(Lúc 13 giờ – 06Z ngày 04/06/2019)

Tỉnh/ TP	Huyện	Mức nước tổng cộng dự báo trong 48 giờ (cm)								
		04/06		05/06				06/06		
		13h	19h	1h	7h	13h	19h	1h	7h	13h
Quảng Ninh	Đầm Hà	75	157	-103	-89	65	194	-90	-130	38
	Cửa Ông	86	135	-76	-99	82	175	-69	-133	49
TP. Hải Phòng	Hòn Dấu	94	112	-52	-113	87	150	-46	-140	58
	Bạch Long Vĩ	97	101	-69	-89	92	139	-66	-117	70
Thái Bình	Thái Thụy	97	101	-44	-113	89	139	-40	-136	60
Nam Định	Hải Hậu	102	80	-27	-115	98	115	-36	-133	64
Ninh Bình	Kim Sơn	102	77	-20	-117	101	111	-32	-131	63
Thanh Hóa	Quảng Xương	99	69	-17	-116	97	104	-19	-129	61
Nghệ An	Diễn Châu	93	56	-7	-108	87	86	2	-121	57
	Hòn Ngư	93	52	-6	-107	86	80	2	-120	56
Hà Tĩnh	Thạch Hà	85	42	0	-102	80	65	10	-116	52
Quảng Bình	Quảng Trạch	66	21	14	-81	66	33	23	-91	50
	Quảng Ninh	55	2	20	-63	61	9	25	-69	49
Quảng Trị	Gio Linh	46	-15	19	-42	57	-13	22	-50	50
	Cồn Cỏ	50	-16	16	-40	61	-13	19	-48	55
Thừa Thiên Huế	Hương Trà	32	-28	18	-17	47	-31	19	-25	46
	Phú Lộc	20	-39	18	2	37	-47	20	-4	41
TP. Đà Nẵng	Sơn Trà	11	-46	19	15	28	-59	19	14	37
	Hoàng Sa	3	-52	3	57	24	-67	-2	55	43
Quảng Nam	Tam Kỳ	3	-55	18	35	22	-73	16	32	37
	Cù Lao Chàm	6	-51	18	30	25	-67	17	28	37
Quảng Ngãi	TP. Quảng Ngãi	1	-63	14	47	22	-80	9	45	42
	Lý Sơn	1	-58	13	49	22	-74	9	47	41
Bình Định	Phú Mỹ	0	-62	12	53	22	-79	7	51	45
	Quy Nhơn	4	-60	13	54	23	-79	8	53	45
Phú Yên	TP. Tuy Hòa	8	-56	18	64	32	-72	10	62	54
Khánh Hòa	TP. Nha Trang	11	-67	13	58	35	-79	5	55	54
	Trường Sa	17	-72	12	56	39	-86	3	55	57
Ninh Thuận	TP. PR-Tháp Chàm	20	-76	15	49	42	-92	9	49	59
Bình Thuận	TP. Phan Thiết	75	-134	52	20	91	-138	27	41	93
	Phú Quý	29	-87	21	49	51	-101	10	52	64
Bà Rịa Vũng Tàu	Vũng Tàu	116	-153	26	48	108	-119	-37	86	77
	Còn Đảo	110	-134	-12	56	102	-98	-67	90	84
TPHCM	Cần Giờ	121	-150	24	48	112	-112	-37	84	68
Tiền Giang	Gò Công Tây	124	-152	26	47	114	-111	-39	84	68
Bến Tre	Ba Tri	121	-153	21	48	111	-106	-48	92	70
Trà Vinh	Duyên Hải	118	-149	3	60	105	-103	-68	106	71
Sóc Trăng	Tân Phú	109	-122	-22	69	93	-72	-91	108	64
Bạc Liêu	TP. Bạc Liêu	85	-66	-77	89	70	-18	-136	116	50
Cà Mau	Năm Căn	80	-32	-98	76	68	6	-137	84	62
	Trần Văn Thời	80	-23	-36	2	63	-3	-39	1	56
Kiên Giang	Rạch Giá	74	-9	4	-39	48	1	17	-31	27
	Phú Quốc	34	23	-6	-30	18	29	11	-31	12

Vùng Biển	Độ cao sóng biển dự báo trong 48 giờ		
	Độ cao sóng lớn nhất (m)	Hướng thịnh hành	Ghi chú
Bắc vịnh Bắc Bộ	0.3 - 1.7	Nam, Tây Nam	
Nam vịnh Bắc Bộ	0.7 - 1.8	Đông Nam	
Quảng Trị đến Quảng Ngãi	0.5 - 1.2	Đông Nam, Nam	
Bình Định đến Ninh Thuận	0.3 - 0.7	Đông, Đông Nam	
Bình Thuận đến Cà Mau	0.3 - 0.7	Nam	
Cà Mau đến Kiên Giang	0.3 - 0.8	Tây, Tây Nam	
Quần đảo Hoàng Sa	0.4 - 1.5	Nam, Đông Nam	
Quần đảo Trường Sa	0.3 - 0.7	Đông, Đông Nam	
Bắc Biển Đông	0.4 - 1.0	Nam, Đông, Đông Nam	
Giữa Biển Đông	0.3 - 1.0	Đông, Đông Nam	
Nam Biển Đông	0.3 - 0.9	Tây, Tây Nam	

Tin phát lúc: 13 giờ 00

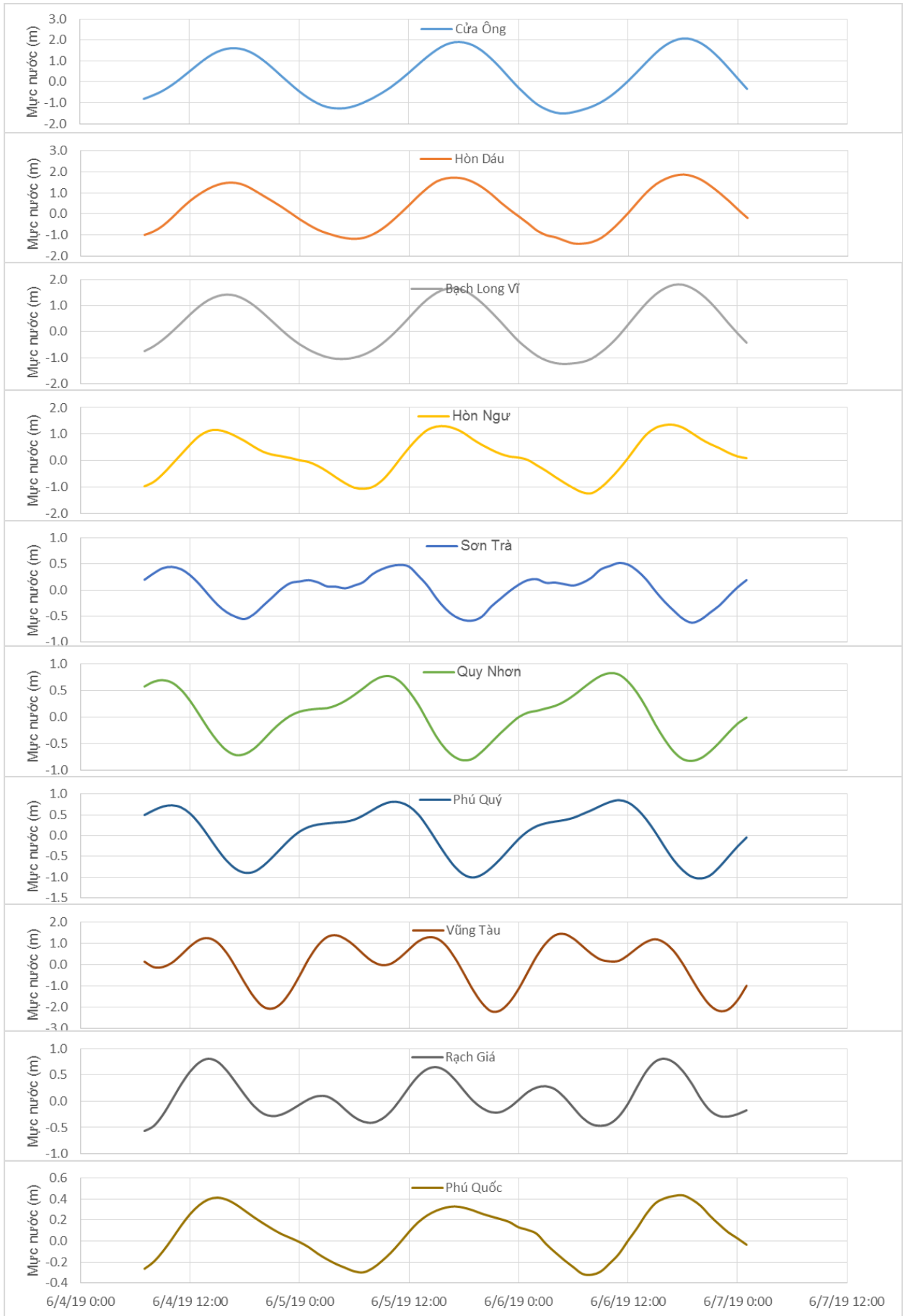
Thời điểm phát tin dự báo tiếp theo: 13 giờ 00 ngày 05/06/2019

Người xây dựng bản tin: Lê Đức Quyền

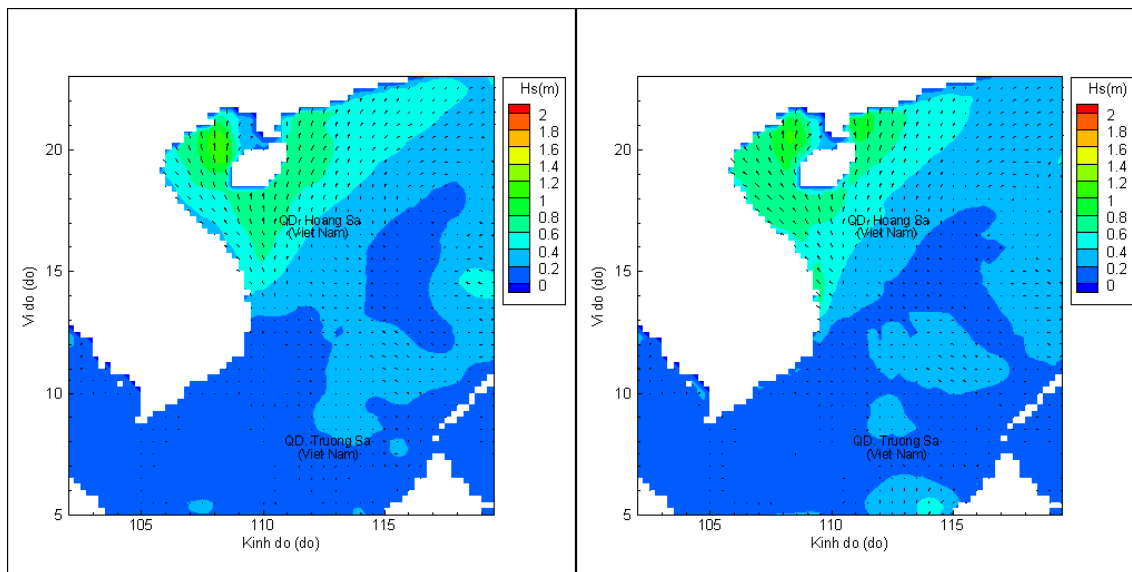
Người soát bản tin: Lê Quốc Huy

Biên trình mực nước tổng cộng tại 10 trạm Hải vãn

(Cửa Ông, Hòn Dấu, Bạch Long Vĩ, Hòn Ngự, Sơn Trà, Quy Nhơn, Phú Quý, Vũng Tàu, Rạch Giá, Phú Quốc)

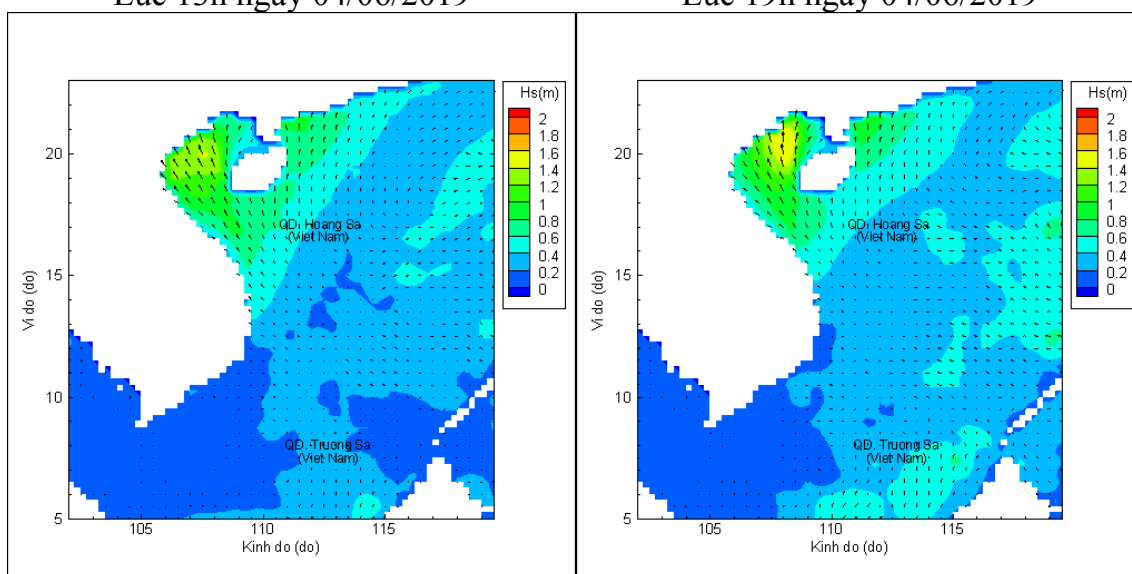


Phân bố độ cao sóng ven bờ và ngoài khơi biển Việt Nam



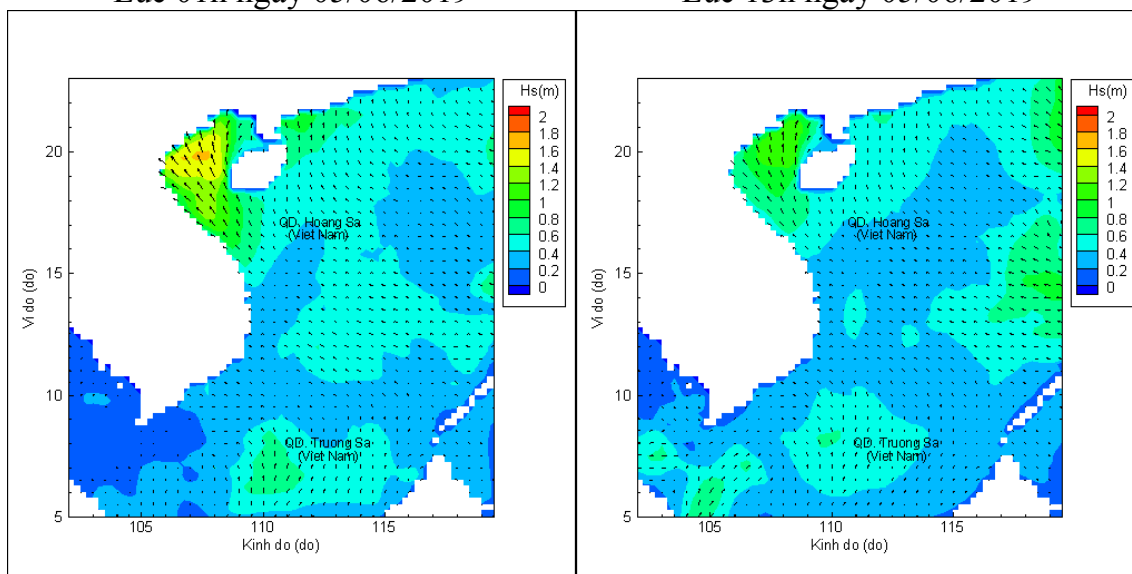
Lúc 13h ngày 04/06/2019

Lúc 19h ngày 04/06/2019



Lúc 01h ngày 05/06/2019

Lúc 13h ngày 05/06/2019



Lúc 01h ngày 06/06/2019

Lúc 13h ngày 06/06/2019