

BẢN TIN DỰ BÁO MỨC NƯỚC VÀ SÓNG BIỂN

(Lúc 13 giờ – 06Z ngày 09/06/2019)

Tỉnh/ TP	Huyện	Mức nước tổng cộng dự báo trong 48 giờ (cm)								
		09/06		10/06				11/06		
		13h	19h	1h	7h	13h	19h	1h	7h	13h
Quảng Ninh	Đầm Hà	-62	170	124	-136	-81	101	132	-84	-62
	Cửa Ông	-72	169	104	-105	-86	100	112	-65	-69
TP. Hải Phòng	Hòn Dấu	-80	163	85	-88	-98	107	89	-46	-79
	Bạch Long Vĩ	-53	170	78	-99	-75	113	86	-60	-63
Thái Bình	Thái Thụy	-80	158	76	-78	-98	105	79	-38	-78
Nam Định	Hải Hậu	-79	150	64	-58	-97	101	63	-26	-79
Ninh Bình	Kim Sơn	-80	147	58	-50	-96	98	57	-21	-76
Thanh Hóa	Quảng Xương	-85	140	53	-43	-98	93	51	-15	-77
Nghệ An	Diễn Châu	-84	125	45	-28	-95	85	41	-6	-77
	Hòn Ngư	-80	121	45	-28	-94	83	41	-3	-75
Hà Tĩnh	Thạch Hà	-74	107	45	-24	-90	73	39	4	-72
Quảng Bình	Quảng Trạch	-50	70	34	-16	-65	53	23	8	-60
	Quảng Ninh	-33	49	24	-7	-46	40	13	14	-46
Quảng Trị	Gio Linh	-14	29	10	0	-27	27	0	19	-30
	Cồn Cỏ	-9	34	9	-4	-24	31	0	16	-29
Thừa Thiên Huế	Hương Trà	5	6	1	8	-5	11	-10	22	-12
	Phú Lộc	19	-14	-7	18	12	-2	-18	26	0
TP. Đà Nẵng	Sơn Trà	34	-25	-13	23	28	-13	-23	29	10
	Hoàng Sa	69	-31	-23	16	59	-13	-23	18	38
Quảng Nam	Tam Kỳ	51	-37	-19	23	42	-20	-31	28	23
	Cù Lao Chàm	46	-33	-17	23	37	-17	-27	27	22
Quảng Ngãi	TP. Quảng Ngãi	63	-41	-25	20	51	-21	-30	22	29
	Lý Sơn	63	-38	-22	20	53	-20	-27	23	31
Bình Định	Phú Mỹ	69	-37	-25	15	54	-18	-28	18	29
	Quy Nhơn	76	-37	-28	14	59	-17	-33	14	29
Phú Yên	TP. Tuy Hòa	77	-29	-22	23	64	-6	-21	26	41
Khánh Hòa	TP. Nha Trang	74	-35	-31	19	58	-14	-31	23	34
	Trường Sa	70	-34	-42	22	56	-10	-42	23	33
Ninh Thuận	TP. PR-Tháp Chàm	73	-37	-40	22	52	-18	-45	25	28
Bình Thuận	TP. Phan Thiết	45	-11	-100	62	15	14	-108	54	-5
	Phú Quý	67	-33	-50	31	49	-12	-55	30	25
Bà Rịa Vũng Tàu	Vũng Tàu	0	56	-179	100	-16	67	-150	61	5
	Côn Đảo	19	59	-168	76	9	61	-132	43	24
TPHCM	Cần Giờ	-14	63	-184	104	-33	74	-154	66	0
Tiền Giang	Gò Công Tây	-21	68	-191	109	-37	79	-160	70	-6
Bến Tre	Ba Tri	-22	70	-196	109	-31	75	-165	66	-4
Trà Vinh	Duyên Hải	-11	76	-199	103	-16	75	-161	58	11
Sóc Trăng	Tân Phú	-3	82	-194	84	-5	69	-147	37	26
Bạc Liêu	TP. Bạc Liêu	20	77	-169	36	25	52	-114	-5	56
Cà Mau	Năm Căn	42	60	-129	-4	42	39	-80	-30	62
	Trần Văn Thời	8	49	-68	11	1	50	-43	9	5
Kiên Giang	Rạch Giá	-10	47	-25	29	-18	54	-18	29	-18
	Phú Quốc	-13	20	4	-13	-12	19	14	-4	-8

Vùng Biển	Độ cao sóng biển dự báo trong 48 giờ		
	Độ cao sóng lớn nhất (m)	Hướng thịnh hành	Ghi chú
Bắc vịnh Bắc Bộ	0.3 - 1.9	Nam, Tây Nam	
Nam vịnh Bắc Bộ	0.5 - 1.2	Nam, Tây Nam	
Quảng Trị đến Quảng Ngãi	0.4 - 1.3	Nam, Đông Nam	
Bình Định đến Ninh Thuận	1.0 - 2.3	Tây Nam, Nam	Cảnh báo
Bình Thuận đến Cà Mau	0.3 - 2.1	Tây Nam, Tây	Cảnh báo
Cà Mau đến Kiên Giang	0.3 - 0.9	Tây, Tây Nam	
Quần đảo Hoàng Sa	1.1 - 1.2	Nam, Tây Nam	
Quần đảo Trường Sa	0.8 - 1.7	Tây	
Bắc Biển Đông	1.0 - 2.2	Tây Nam, Nam	Cảnh báo
Giữa Biển Đông	0.7 - 2.0	Tây Nam	Cảnh báo
Nam Biển Đông	0.3 - 1.7	Tây	

Tin phát lúc: 13 giờ 00

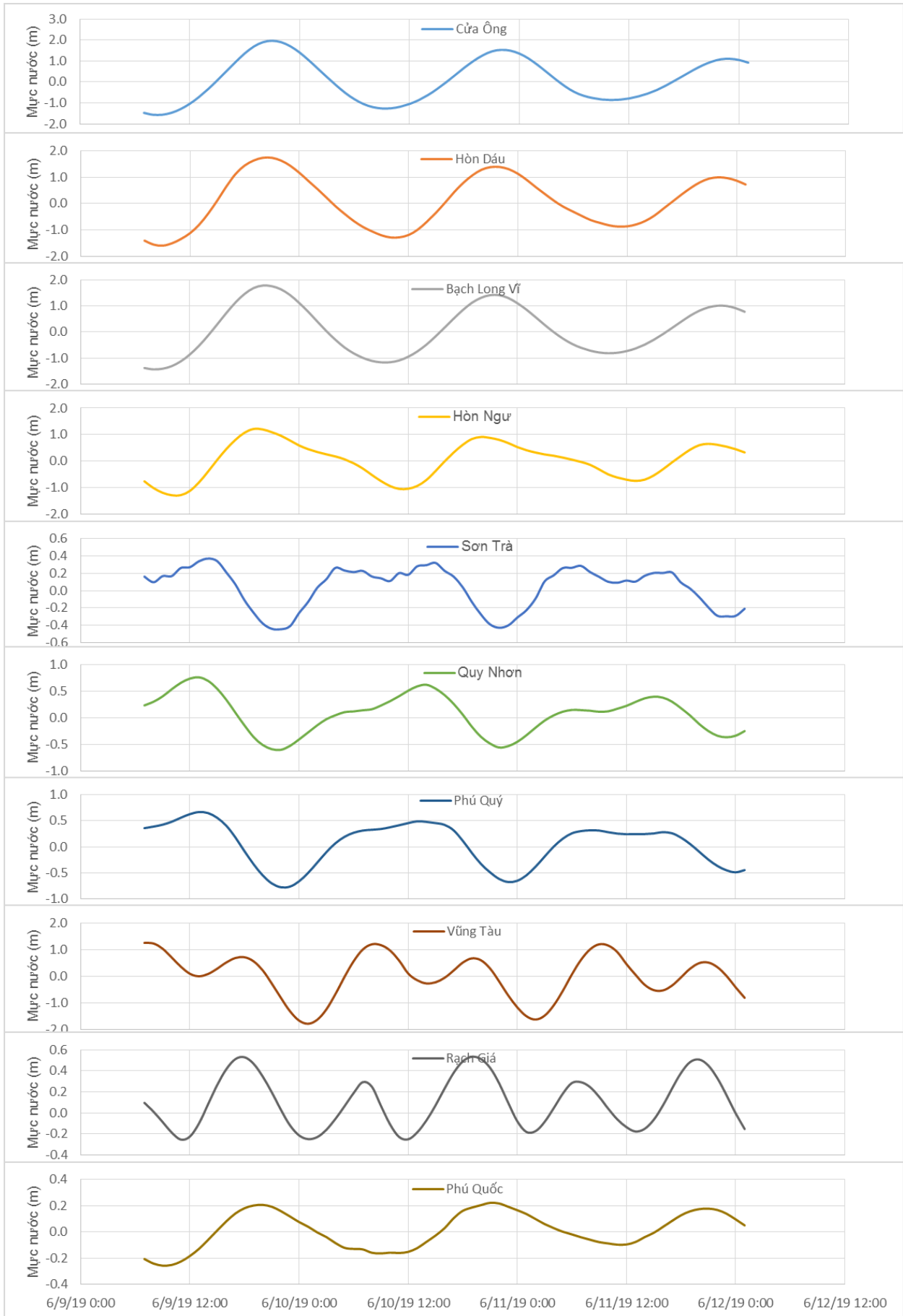
Thời điểm phát tin dự báo tiếp theo: 13 giờ 00 ngày 10/06/2019

Người xây dựng bản tin: Nguyễn Thị Lan

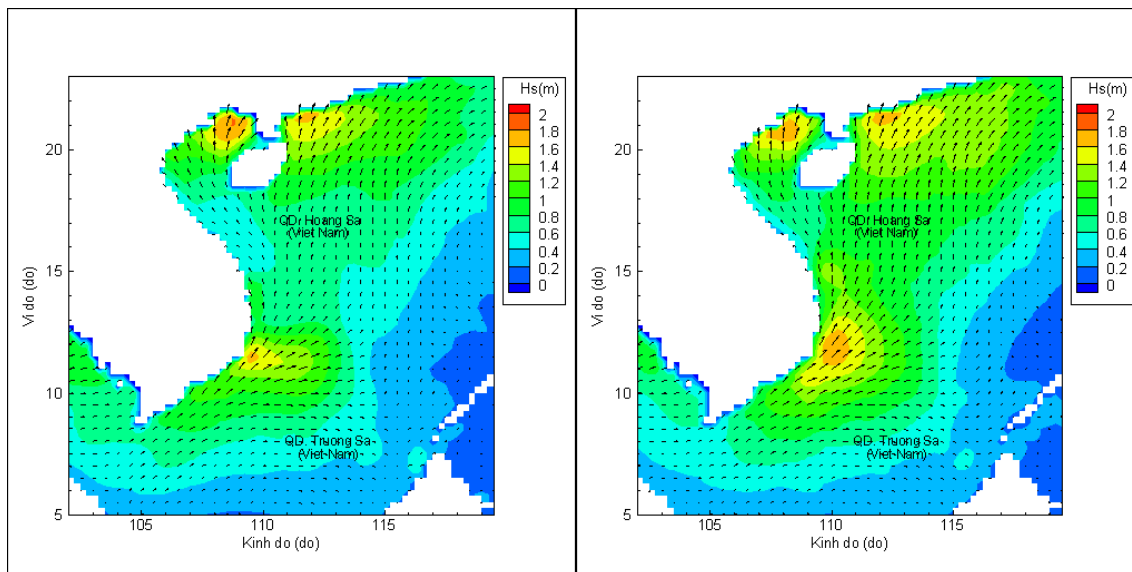
Người soát bản tin: Nguyễn Thị Thanh

Biên trình mực nước tổng cộng tại 10 trạm Hải vãn

(Cửa Ông, Hòn Dấu, Bạch Long Vĩ, Hòn Ngự, Sơn Trà, Quy Nhơn, Phú Quý, Vũng Tàu, Rạch Giá, Phú Quốc)

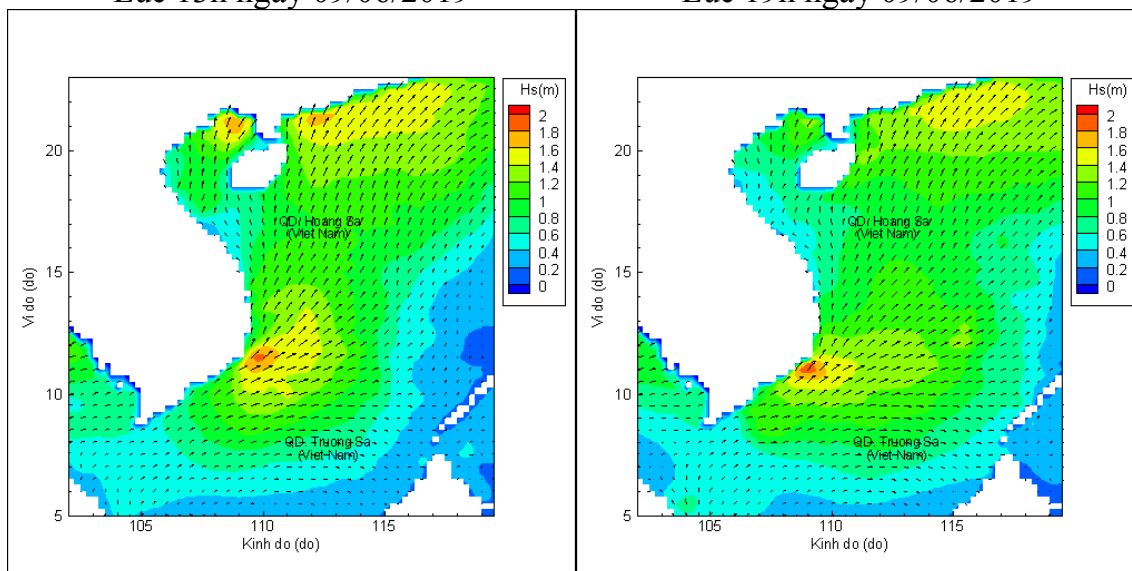


Phân bố độ cao sóng ven bờ và ngoài khơi biển Việt Nam



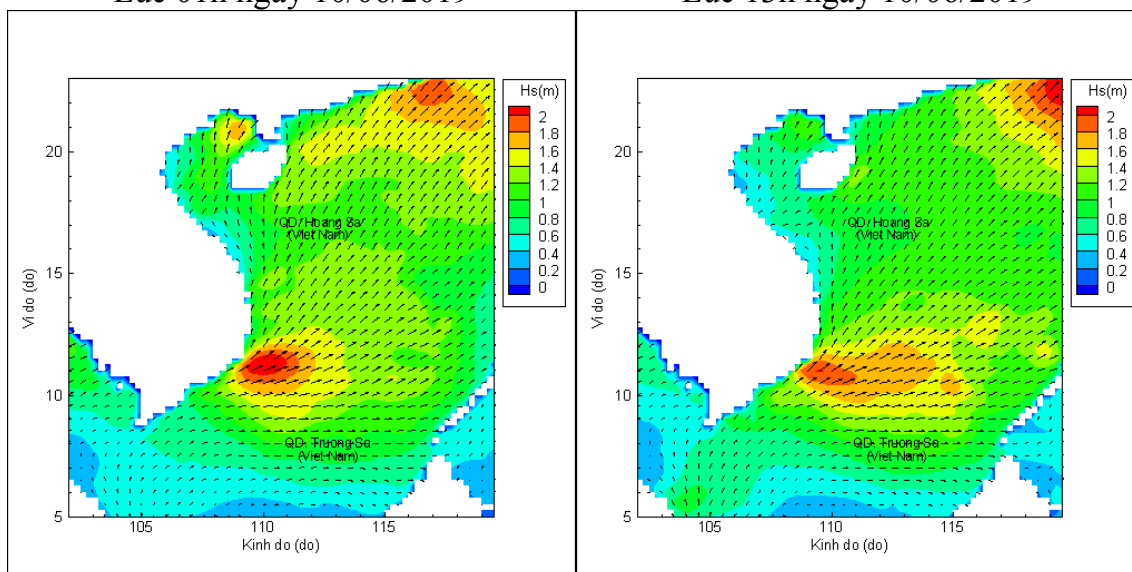
Lúc 13h ngày 09/06/2019

Lúc 19h ngày 09/06/2019



Lúc 01h ngày 10/06/2019

Lúc 13h ngày 10/06/2019



Lúc 01h ngày 11/06/2019

Lúc 13h ngày 11/06/2019