

BẢN TIN DỰ BÁO MỨC NƯỚC VÀ SÓNG BIỂN

(Lúc 13 giờ – 06Z ngày 10/06/2019)

Tỉnh/ TP	Huyện	Mức nước tổng cộng dự báo trong 48 giờ (cm)								
		10/06		11/06				12/06		
		13h	19h	1h	7h	13h	19h	1h	7h	13h
Quảng Ninh	Đầm Hà	-59	110	128	-92	-59	37	116	-39	-16
	Cửa Ông	-78	123	115	-66	-70	48	98	-26	-29
TP. Hải Phòng	Hòn Dấu	-86	125	93	-52	-80	59	78	-12	-40
	Bạch Long Vĩ	-61	124	89	-63	-64	59	81	-20	-28
Thái Bình	Thái Thụy	-87	123	83	-44	-79	60	68	-8	-38
Nam Định	Hải Hậu	-92	121	67	-29	-84	61	51	3	-41
Ninh Bình	Kim Sơn	-93	121	61	-26	-83	62	45	7	-39
Thanh Hóa	Quảng Xương	-94	116	57	-20	-83	57	40	9	-39
Nghệ An	Diễn Châu	-87	101	52	-13	-79	47	33	15	-40
	Hòn Ngư	-84	98	49	-11	-79	47	33	18	-38
Hà Tĩnh	Thạch Hà	-79	89	43	-5	-77	46	29	24	-38
Quảng Bình	Quảng Trạch	-62	65	31	6	-65	41	11	27	-43
	Quảng Ninh	-46	51	18	12	-51	35	1	33	-38
Quảng Trị	Gio Linh	-29	38	5	14	-36	30	-9	35	-29
	Cồn Cỏ	-25	42	5	13	-35	33	-9	34	-29
Thừa Thiên Huế	Hương Trà	-8	20	-5	17	-17	22	-16	34	-16
	Phước Lộc	7	4	-14	21	-2	13	-23	33	-8
TP. Đà Nẵng	Sơn Trà	23	-5	-20	22	12	7	-26	32	1
	Hoàng Sa	54	-10	-23	15	36	6	-20	25	13
Quảng Nam	Tam Kỳ	38	-14	-26	22	23	1	-29	30	7
	Cù Lao Chàm	34	-11	-22	23	19	3	-28	32	6
Quảng Ngãi	TP. Quảng Ngãi	47	-14	-29	19	26	4	-29	28	5
	Lý Sơn	48	-14	-26	20	28	4	-26	29	8
Bình Định	Phước Mỹ	51	-11	-27	14	29	8	-26	24	2
	Quy Nhơn	52	-8	-27	8	26	10	-26	20	2
Phước Yên	TP. Tuy Hòa	58	-2	-21	18	36	14	-20	29	10
Khánh Hòa	TP. Nha Trang	56	-8	-30	18	33	9	-28	28	6
	Trường Sa	52	-8	-40	18	29	10	-37	26	6
Ninh Thuận	TP. PR-Tháp Chàm	53	-7	-40	21	28	8	-40	32	1
Bình Thuận	TP. Phan Thiết	20	28	-93	54	-2	30	-80	46	-13
	Phước Quý	47	-3	-49	28	24	11	-46	33	1
Bà Rịa Vũng Tàu	Vũng Tàu	-6	60	-141	50	8	28	-75	11	32
	Côn Đảo	18	53	-123	39	19	26	-63	2	41
TPHCM	Cần Giờ	-16	63	-147	49	4	31	-73	7	34
Tiền Giang	Gò Công Tây	-23	68	-154	53	-3	36	-77	10	30
Bến Tre	Ba Tri	-20	69	-158	50	-4	30	-79	7	32
Trà Vinh	Duyên Hải	-6	68	-150	46	7	25	-73	0	43
Sóc Trăng	Tân Phú	10	61	-133	30	21	16	-57	-19	59
Bạc Liêu	TP. Bạc Liêu	40	41	-101	-10	48	5	-32	-51	80
Cà Mau	Năm Căn	56	29	-73	-28	54	4	-21	-51	71
	Trần Văn Thời	7	46	-53	15	2	29	-26	6	13
Kiên Giang	Rạch Giá	-8	62	-28	24	-4	39	-15	23	-13
	Phước Quốc	-11	18	3	-1	-2	11	7	2	-2

Vùng Biển	Độ cao sóng biển dự báo trong 48 giờ		
	Độ cao sóng lớn nhất (m)	Hướng thịnh hành	Ghi chú
Bắc vịnh Bắc Bộ	0.3 - 1.7	Nam, Tây Nam	
Nam vịnh Bắc Bộ	0.4 - 1.1	Nam, Tây Nam	
Quảng Trị đến Quảng Ngãi	0.4 - 1.1	Nam, Đông Nam	
Bình Định đến Ninh Thuận	0.9 - 2.1	Tây Nam, Nam	Cảnh báo
Bình Thuận đến Cà Mau	0.3 - 2.0	Tây Nam, Tây	Cảnh báo
Cà Mau đến Kiên Giang	0.3 - 1.0	Tây, Tây Nam, Nam	
Quần đảo Hoàng Sa	1.1 - 1.2	Nam, Tây Nam	
Quần đảo Trường Sa	0.8 - 1.9	Tây, Tây Nam	
Bắc Biển Đông	0.9 - 1.7	Tây Nam, Nam	
Giữa Biển Đông	0.7 - 1.9	Tây Nam, Tây	
Nam Biển Đông	0.4 - 1.9	Tây, Tây Bắc	

Tin phát lúc: 13 giờ 00

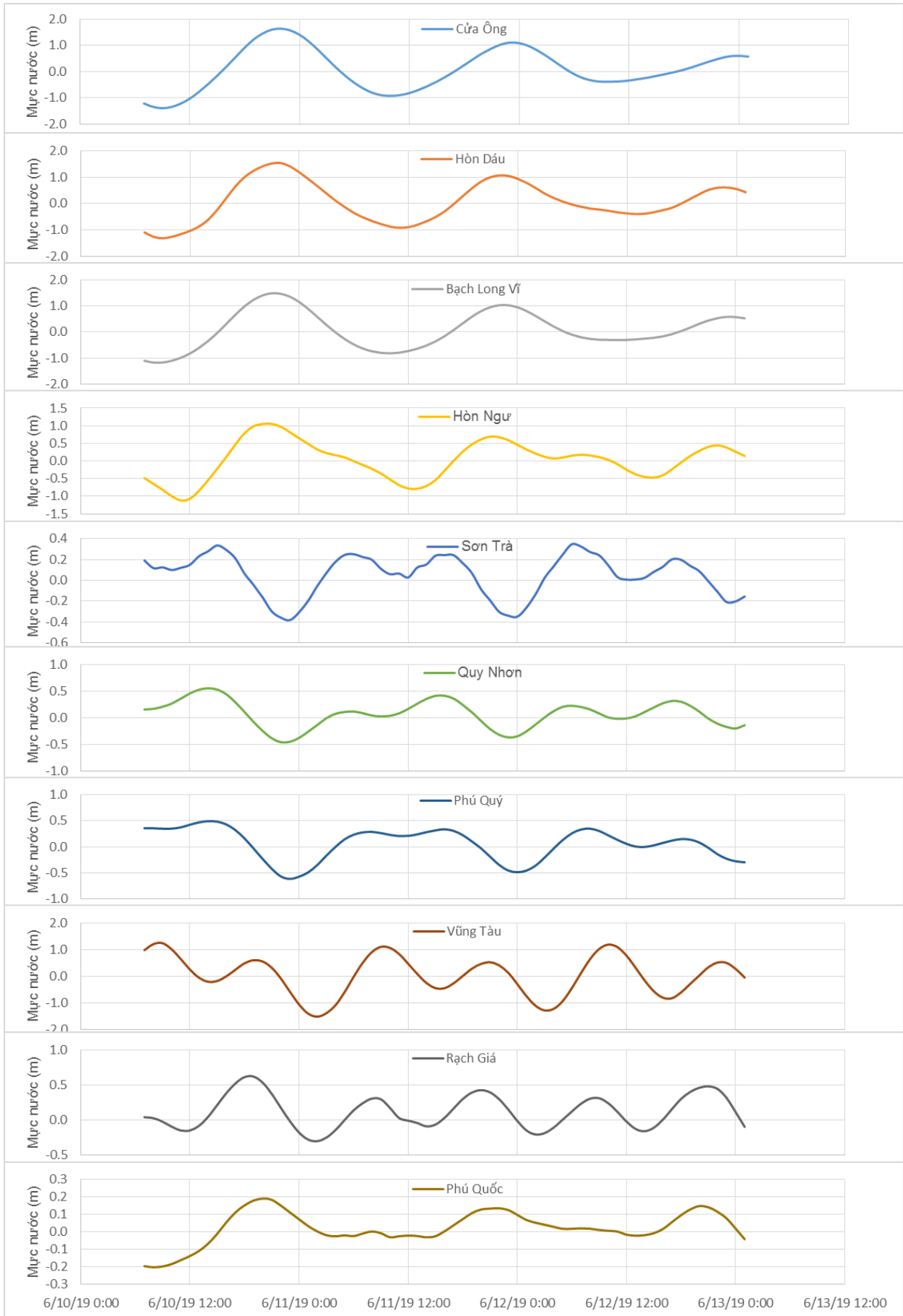
Thời điểm phát tin dự báo tiếp theo: 13 giờ 00 ngày 11/06/2019

Người xây dựng bản tin: Nguyễn Thị Lan

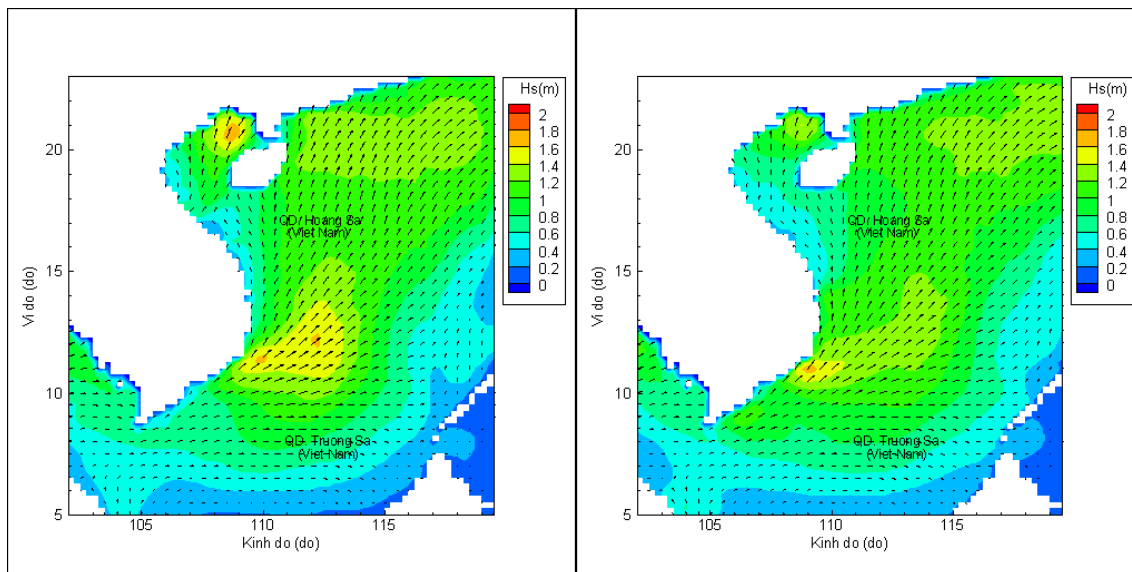
Người soát bản tin: Lê Quốc Huy

Biên trình mực nước tổng cộng tại 10 trạm Hải văn

(Cửa Ông, Hòn Dấu, Bạch Long Vĩ, Hòn Ngự, Sơn Trà, Quy Nhơn, Phú Quý, Vũng Tàu, Rạch Giá, Phú Quốc)

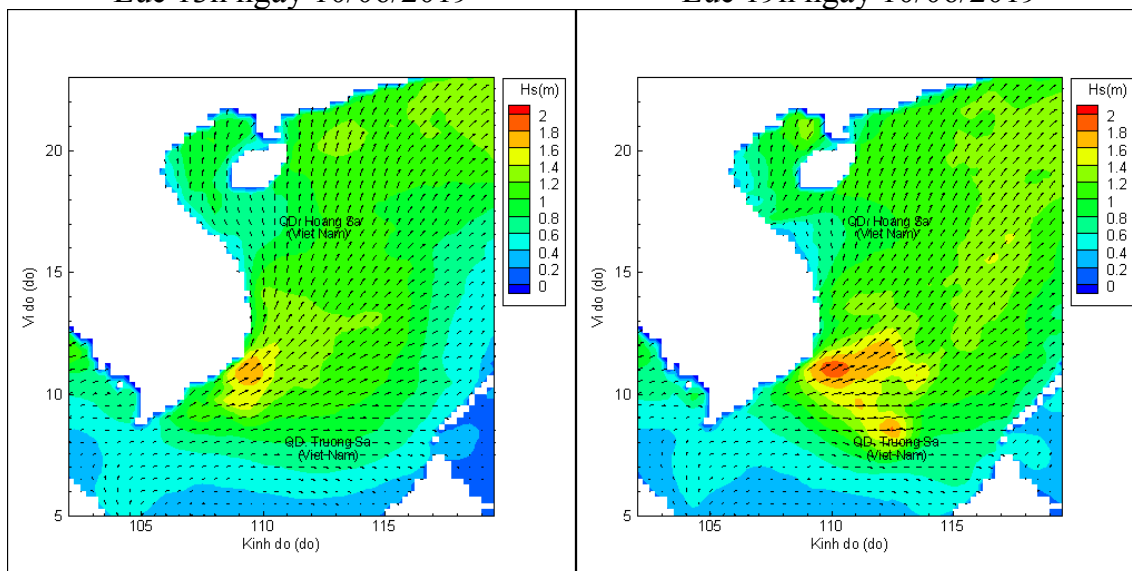


Phân bố độ cao sóng ven bờ và ngoài khơi biển Việt Nam



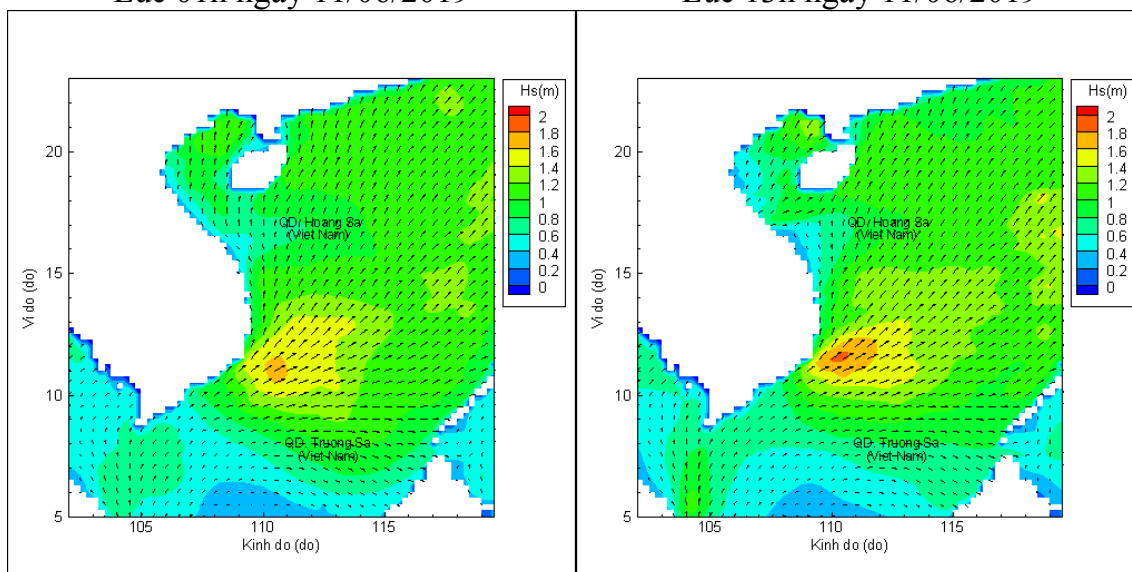
Lúc 13h ngày 10/06/2019

Lúc 19h ngày 10/06/2019



Lúc 01h ngày 11/06/2019

Lúc 13h ngày 11/06/2019



Lúc 01h ngày 12/06/2019

Lúc 13h ngày 12/06/2019