

BẢN TIN DỰ BÁO MỨC NƯỚC VÀ SÓNG BIỂN

(Lúc 13 giờ – 06Z ngày 11/06/2019)

Tỉnh/ TP	Huyện	Mức nước tổng cộng dự báo trong 48 giờ (cm)								
		11/06		12/06				13/06		
		13h	19h	1h	7h	13h	19h	1h	7h	13h
Quảng Ninh	Đầm Hà	-59	52	127	-48	-32	2	79	-4	18
	Cửa Ông	-74	64	108	-26	-38	9	59	3	15
TP. Hải Phòng	Hòn Dấu	-90	68	87	-18	-54	15	56	9	6
	Bạch Long Vĩ	-67	68	89	-27	-43	12	59	5	7
Thái Bình	Thái Thụy	-90	68	78	-13	-53	14	49	10	9
Nam Định	Hải Hậu	-90	70	63	2	-56	15	36	14	6
Ninh Bình	Kim Sơn	-88	72	58	5	-53	13	32	12	6
Thanh Hóa	Quảng Xương	-89	68	52	8	-54	11	27	13	6
Nghệ An	Diễn Châu	-85	61	46	15	-50	6	23	16	3
	Hòn Ngư	-82	60	44	16	-49	7	22	18	3
Hà Tĩnh	Thạch Hà	-77	56	38	22	-50	10	16	24	-1
Quảng Bình	Quảng Trạch	-67	47	16	31	-49	17	-2	32	-17
	Quảng Ninh	-54	40	3	34	-41	19	-10	38	-18
Quảng Trị	Gio Linh	-39	34	-8	33	-32	21	-17	38	-16
	Cồn Cỏ	-37	37	-8	32	-32	23	-16	39	-17
Thừa Thiên Huế	Hương Trà	-21	22	-16	34	-19	17	-22	37	-13
	Phú Lộc	-7	12	-21	34	-10	13	-26	36	-12
TP. Đà Nẵng	Sơn Trà	8	7	-24	31	-2	9	-27	35	-12
	Hoàng Sa	33	7	-21	20	9	14	-16	31	-12
Quảng Nam	Tam Kỳ	22	2	-29	27	4	9	-24	32	-12
	Cù Lao Chàm	18	4	-26	29	2	10	-24	33	-11
Quảng Ngãi	TP. Quảng Ngãi	26	5	-30	25	2	14	-23	33	-19
	Lý Sơn	28	5	-27	25	5	14	-20	33	-15
Bình Định	Phú Mỹ	28	9	-26	21	3	18	-19	32	-18
	Quy Nhơn	26	9	-26	16	1	22	-17	31	-18
Phú Yên	TP. Tuy Hòa	34	17	-19	27	10	25	-12	38	-12
Khánh Hòa	TP. Nha Trang	31	9	-28	26	6	20	-19	36	-13
	Trường Sa	28	9	-36	23	6	16	-22	32	-11
Ninh Thuận	TP. PR-Tháp Chàm	29	12	-38	29	1	20	-28	38	-17
Bình Thuận	TP. Phan Thiết	-1	38	-75	45	-12	22	-45	30	-11
	Phú Quý	23	13	-44	30	1	16	-29	35	-14
Bà Rịa Vũng Tàu	Vũng Tàu	-5	30	-70	9	34	-25	-2	-34	61
	Côn Đảo	14	19	-61	0	41	-24	-2	-24	60
TPHCM	Cần Giờ	-15	29	-70	3	39	-29	1	-41	68
Tiền Giang	Gò Công Tây	-22	33	-74	5	35	-32	-2	-40	67
Bến Tre	Ba Tri	-21	30	-76	2	35	-39	-5	-42	68
Trà Vinh	Duyên Hải	-4	23	-69	-4	44	-37	4	-43	75
Sóc Trăng	Tân Phú	12	15	-55	-22	60	-44	15	-53	87
Bạc Liêu	TP. Bạc Liêu	38	1	-31	-53	79	-49	24	-65	93
Cà Mau	Năm Căn	51	-3	-21	-51	69	-35	12	-48	75
	Trần Văn Thời	8	23	-39	6	6	13	-10	-1	33
Kiên Giang	Rạch Giá	-12	44	-34	25	-12	32	2	8	22
	Phú Quốc	-3	6	-6	0	-4	9	4	0	13

Vùng Biển	Độ cao sóng biển dự báo trong 48 giờ		
	Độ cao sóng lớn nhất (m)	Hướng thịnh hành	Ghi chú
Bắc vịnh Bắc Bộ	0.3 - 1.7	Nam, Tây Nam	
Nam vịnh Bắc Bộ	0.4 - 1.1	Nam, Tây Nam	
Quảng Trị đến Quảng Ngãi	0.3 - 1.2	Nam	
Bình Định đến Ninh Thuận	0.8 - 2.0	Tây Nam, Nam	Cảnh báo
Bình Thuận đến Cà Mau	0.3 - 1.8	Tây Nam, Tây	
Cà Mau đến Kiên Giang	0.3 - 1.2	Nam, Tây Nam	
Quần đảo Hoàng Sa	1.0 - 1.2	Nam, Tây Nam	
Quần đảo Trường Sa	0.7 - 1.6	Tây	
Bắc Biển Đông	1.0 - 1.9	Tây Nam	
Giữa Biển Đông	0.6 - 1.8	Tây Nam	
Nam Biển Đông	0.3 - 1.6	Tây	

Tin phát lúc: 13 giờ 00

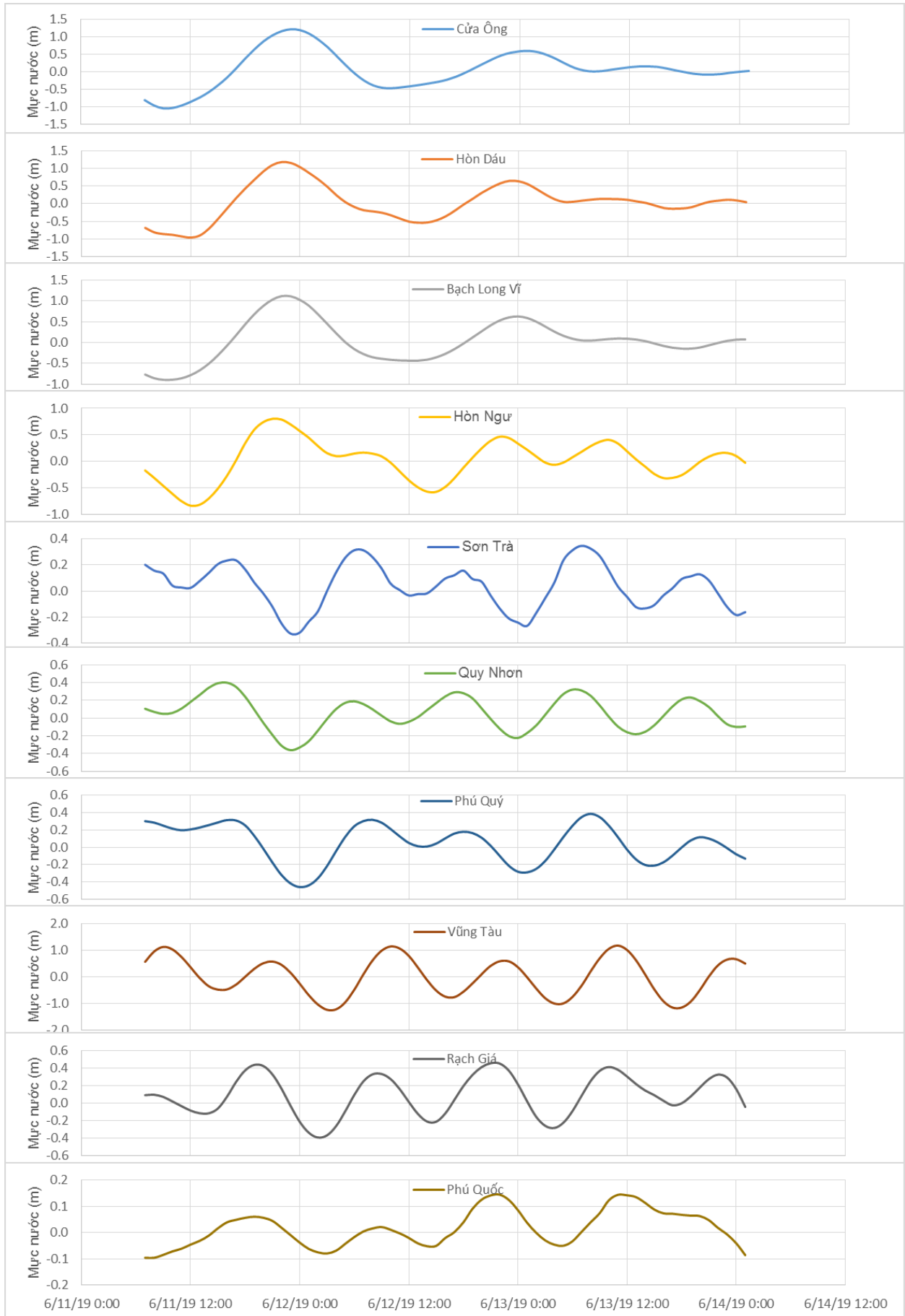
Thời điểm phát tin dự báo tiếp theo: 13 giờ 00 ngày 12/06/2019

Người xây dựng bản tin: Nguyễn Hồng Hạnh

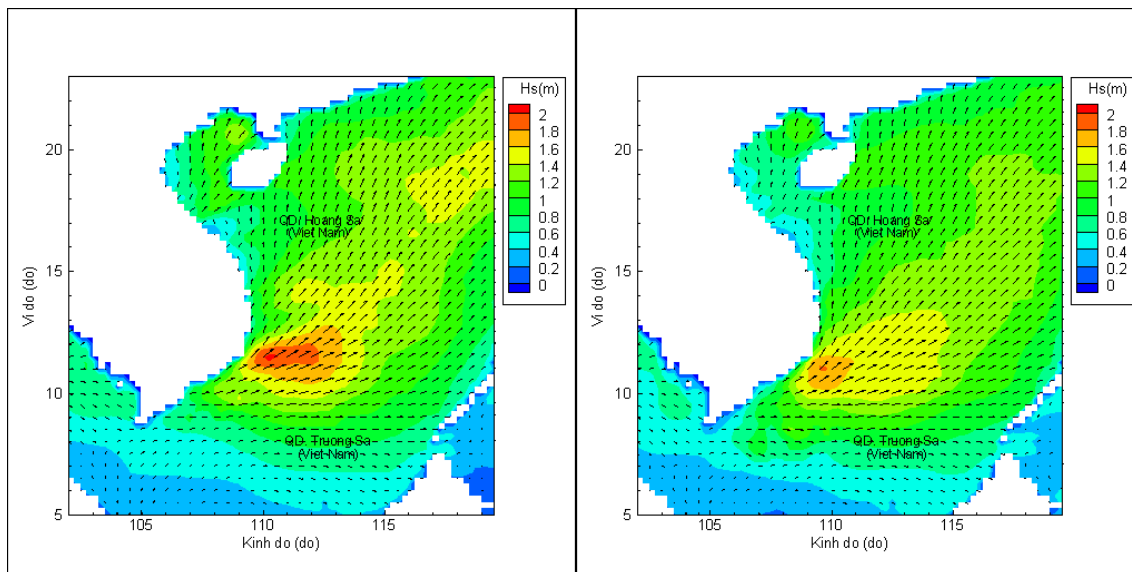
Người soát bản tin: Nguyễn Thị Thanh

Biên trình mực nước tổng cộng tại 10 trạm Hải văn

(Cửa Ông, Hòn Dấu, Bạch Long Vĩ, Hòn Ngư, Sơn Trà, Quy Nhơn, Phú Quý, Vũng Tàu, Rạch Giá, Phú Quốc)

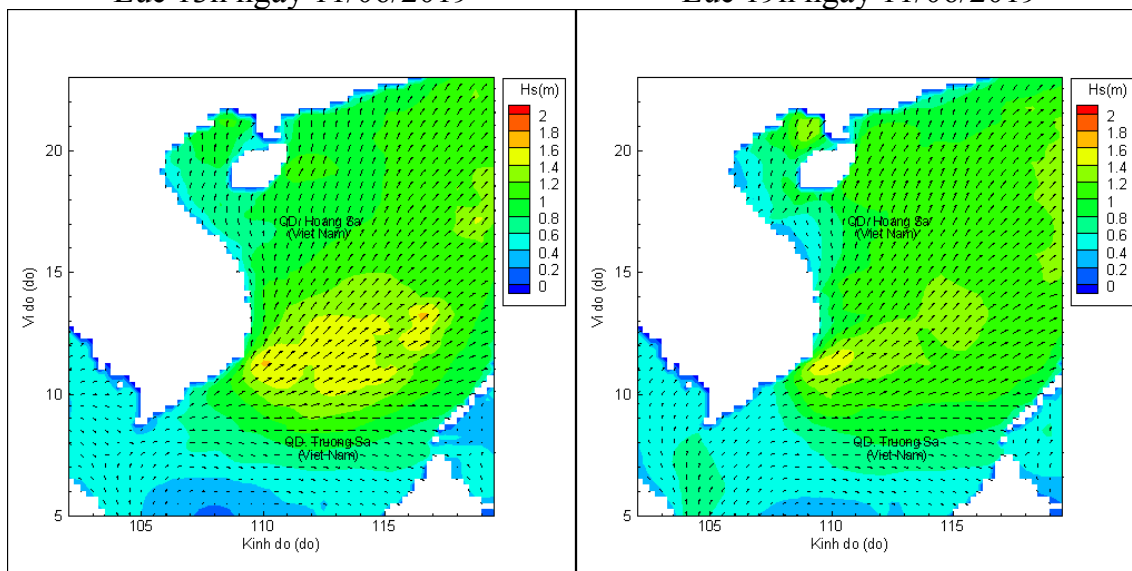


Phân bố độ cao sóng ven bờ và ngoài khơi biển Việt Nam



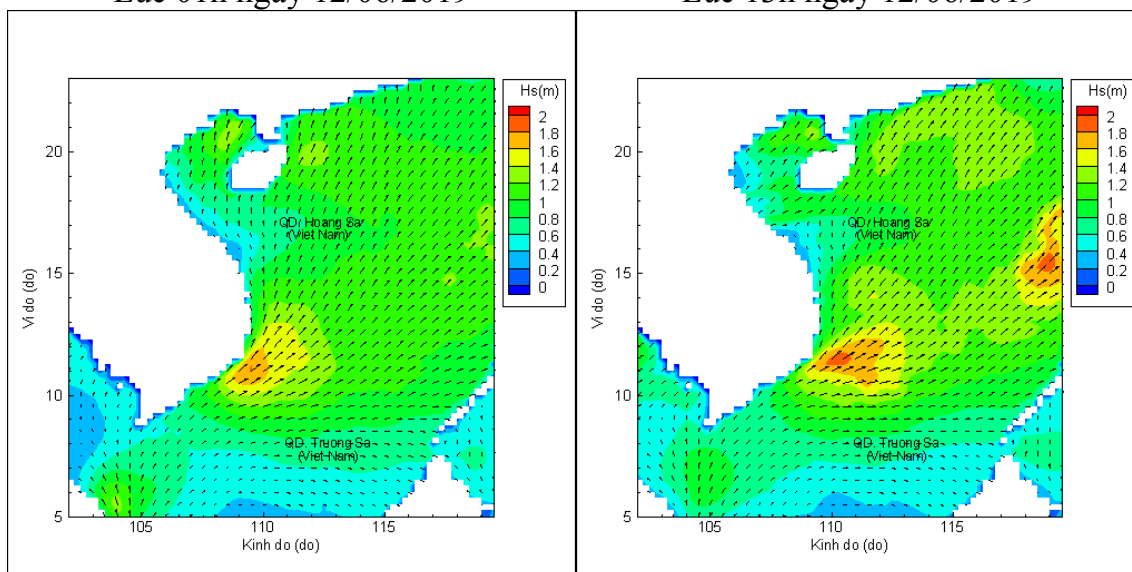
Lúc 13h ngày 11/06/2019

Lúc 19h ngày 11/06/2019



Lúc 01h ngày 12/06/2019

Lúc 13h ngày 12/06/2019



Lúc 01h ngày 13/06/2019

Lúc 13h ngày 13/06/2019