

BẢN TIN DỰ BÁO MỨC NƯỚC VÀ SÓNG BIỂN

(Lúc 13 giờ – 06Z ngày 13/06/2019)

Tỉnh/ TP	Huyện	Mức nước tổng cộng dự báo trong 48 giờ (cm)								
		13/06		14/06				15/06		
		13h	19h	1h	7h	13h	19h	1h	7h	13h
Quảng Ninh	Đầm Hà	15	14	16	-21	34	18	-44	-19	84
	Cửa Ông	8	12	26	-14	37	5	-29	-23	83
TP. Hải Phòng	Hòn Dấu	-1	6	18	-18	49	1	-21	-31	94
	Bạch Long Vĩ	8	8	18	-12	42	-1	-27	-17	88
Thái Bình	Thái Thụy	0	4	18	-19	52	-4	-15	-33	97
Nam Định	Hải Hậu	-2	1	18	-18	49	-14	-9	-37	94
Ninh Bình	Kim Sơn	1	1	18	-20	49	-17	-6	-38	92
Thanh Hóa	Quảng Xương	-2	1	18	-21	49	-20	-4	-41	93
Nghệ An	Diễn Châu	-6	-3	15	-20	41	-20	-2	-38	88
	Hòn Ngư	-3	-3	14	-16	39	-21	-2	-34	85
Hà Tĩnh	Thạch Hà	-5	2	9	-7	29	-16	-5	-25	71
Quảng Bình	Quảng Trạch	-25	12	-3	13	6	0	-13	0	36
	Quảng Ninh	-24	15	-7	21	-3	0	-11	10	24
Quảng Trị	Gio Linh	-24	13	-9	27	-11	-2	-9	17	14
	Cồn Cỏ	-23	15	-9	28	-10	-1	-10	20	16
Thừa Thiên Huế	Hương Trà	-21	12	-9	30	-16	3	-7	24	4
	Phú Lộc	-19	10	-12	32	-20	5	-2	32	-7
TP. Đà Nẵng	Sơn Trà	-12	15	-10	35	-19	5	0	38	-14
	Hoàng Sa	-8	15	-8	46	-21	6	0	62	-22
Quảng Nam	Tam Kỳ	-15	11	-11	39	-23	0	0	48	-23
	Cù Lao Chàm	-13	12	-10	37	-22	1	0	45	-19
Quảng Ngãi	TP. Quảng Ngãi	-16	18	-10	39	-29	5	-1	54	-29
	Lý Sơn	-13	17	-10	41	-26	5	1	56	-26
Bình Định	Phú Mỹ	-18	20	-9	47	-32	7	1	58	-37
	Quy Nhơn	-19	17	-11	47	-35	6	0	57	-37
Phú Yên	TP. Tuy Hòa	-22	14	-15	43	-34	1	-4	56	-36
Khánh Hòa	TP. Nha Trang	-13	16	-11	48	-25	3	0	59	-28
	Trường Sa	-12	9	-11	39	-21	-7	5	52	-20
Ninh Thuận	TP. PR-Tháp Chàm	-18	14	-20	44	-29	-6	-4	49	-30
Bình Thuận	TP. Phan Thiết	-17	-8	-8	12	-3	-58	23	0	12
	Phú Quý	-14	6	-14	40	-21	-16	4	42	-19
Bà Rịa Vũng Tàu	Vũng Tàu	56	-87	58	-57	95	-151	96	-67	113
	Côn Đảo	60	-85	46	-41	84	-135	72	-38	103
TPHCM	Cần Giờ	61	-97	63	-70	104	-159	106	-74	131
Tiền Giang	Gò Công Tây	59	-100	64	-71	106	-162	108	-79	135
Bến Tre	Ba Tri	55	-105	64	-68	102	-168	105	-80	134
Trà Vinh	Duyên Hải	67	-110	68	-70	105	-171	101	-70	131
Sóc Trăng	Tân Phú	82	-112	73	-81	109	-164	90	-65	128
Bạc Liêu	TP. Bạc Liêu	92	-102	58	-72	101	-134	52	-40	105
Cà Mau	Năm Căn	81	-74	24	-44	79	-90	11	-12	81
	Trần Văn Thời	36	-18	-3	-13	34	-31	-8	-14	55
Kiên Giang	Rạch Giá	24	11	17	-26	16	-2	29	-30	38
	Phú Quốc	17	5	-17	-14	8	10	-15	-20	19

Vùng Biển	Độ cao sóng biển dự báo trong 48 giờ		
	Độ cao sóng lớn nhất (m)	Hướng thịnh hành	Ghi chú
Bắc vịnh Bắc Bộ	0.3 - 1.7	Tây Nam, Nam	
Nam vịnh Bắc Bộ	0.3 - 1.7	Tây Nam	
Quảng Trị đến Quảng Ngãi	0.4 - 2.0	Tây Nam, Nam, Tây	Cảnh báo
Bình Định đến Ninh Thuận	1.1 - 2.5	Tây Nam, Nam	Cảnh báo
Bình Thuận đến Cà Mau	0.3 - 2.2	Tây Nam	Cảnh báo
Cà Mau đến Kiên Giang	0.3 - 1.1	Tây Nam, Nam	
Quần đảo Hoàng Sa	1.2 - 1.4	Tây Nam, Nam	
Quần đảo Trường Sa	0.8 - 1.8	Tây	
Bắc Biển Đông	1.2 - 2.5	Tây Nam	Cảnh báo
Giữa Biển Đông	0.9 - 2.1	Tây Nam, Tây	Cảnh báo
Nam Biển Đông	0.5 - 1.8	Tây, Tây Nam	

Tin phát lúc: 13 giờ 00

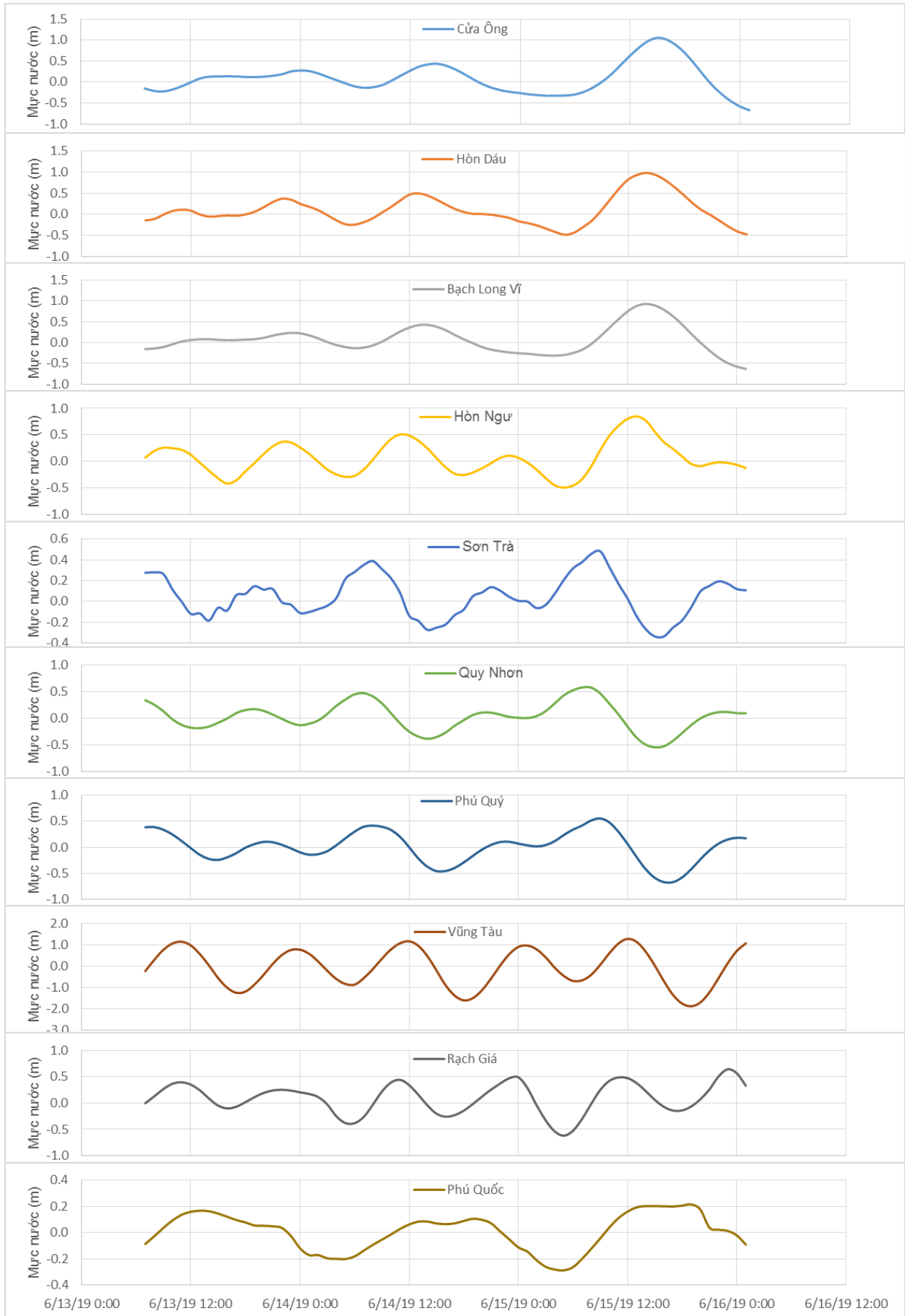
Thời điểm phát tin dự báo tiếp theo: 13 giờ 00 ngày 14/06/2019

Người xây dựng bản tin: Nguyễn Hồng Hạnh

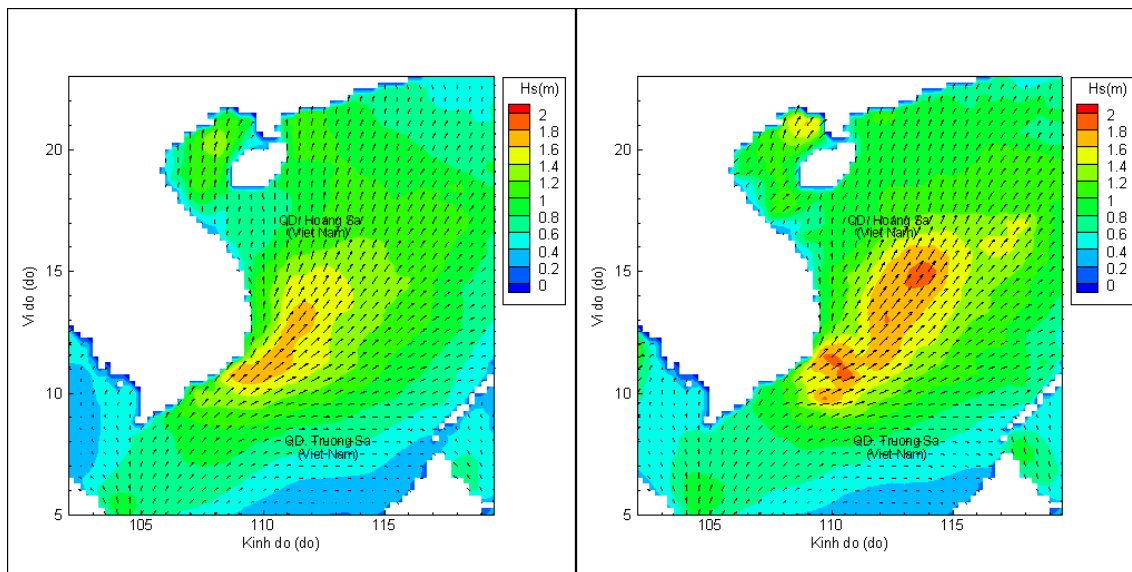
Người soát bản tin: Nguyễn Thị Thanh

Biên trình mực nước tổng cộng tại 10 trạm Hải văn

(Cửa Ông, Hòn Dấu, Bạch Long Vĩ, Hòn Ngư, Sơn Trà, Quy Nhơn, Phú Quý, Vũng Tàu, Rạch Giá, Phú Quốc)

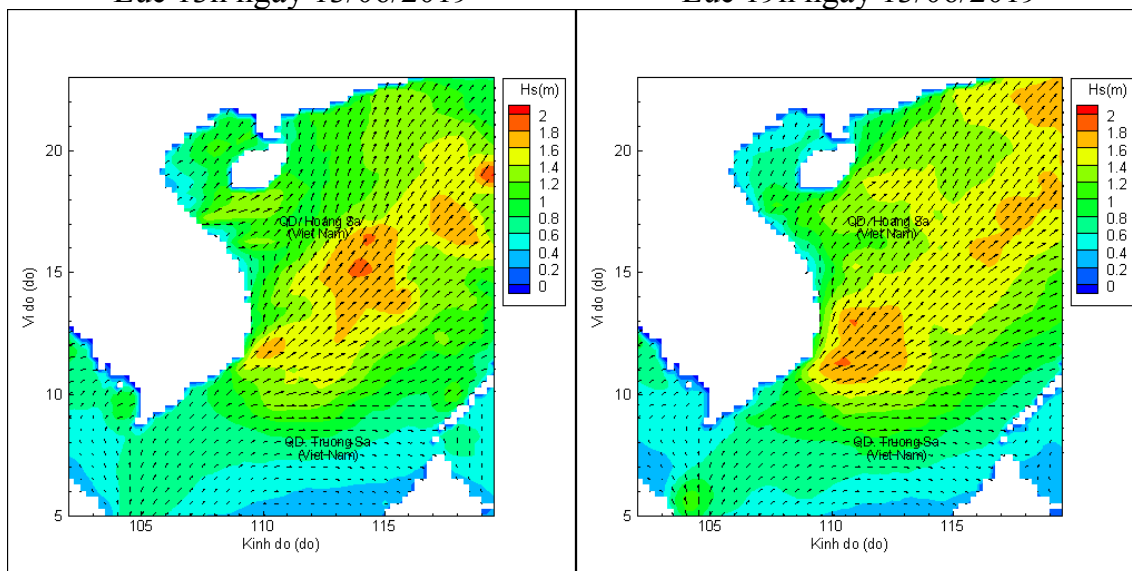


Phân bố độ cao sóng ven bờ và ngoài khơi biển Việt Nam



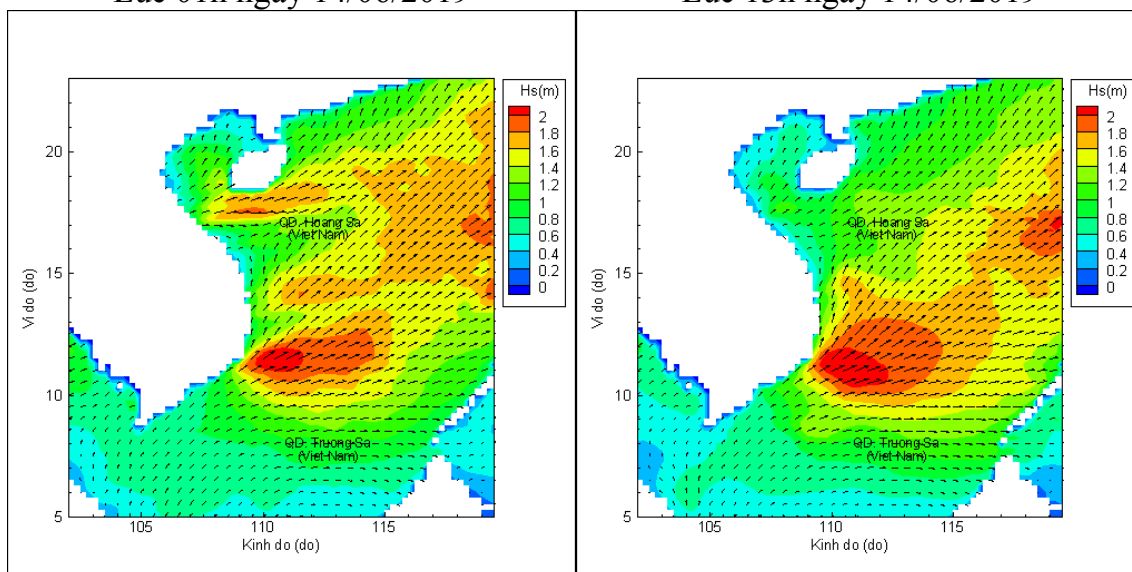
Lúc 13h ngày 13/06/2019

Lúc 19h ngày 13/06/2019



Lúc 01h ngày 14/06/2019

Lúc 13h ngày 14/06/2019



Lúc 01h ngày 15/06/2019

Lúc 13h ngày 15/06/2019