

BẢN TIN DỰ BÁO MỨC NƯỚC VÀ SÓNG BIỂN

(Lúc 13 giờ – 06Z ngày 15/06/2019)

Tỉnh/ TP	Huyện	Mức nước tổng cộng dự báo trong 48 giờ (cm)								
		15/06		16/06				17/06		
		13h	19h	1h	7h	13h	19h	1h	7h	13h
Quảng Ninh	Đầm Hà	84	58	-84	-24	100	104	-105	-47	109
	Cửa Ông	91	45	-68	-35	111	80	-88	-59	120
TP. Hải Phòng	Hòn Dấu	91	23	-41	-53	115	62	-64	-76	131
	Bạch Long Vĩ	87	19	-55	-29	108	51	-78	-51	125
Thái Bình	Thái Thụy	94	14	-33	-58	118	52	-54	-80	134
Nam Định	Hải Hậu	97	1	-23	-61	120	34	-38	-84	132
Ninh Bình	Kim Sơn	98	-1	-17	-67	120	31	-34	-85	131
Thanh Hóa	Quảng Xương	97	1	-14	-69	118	26	-28	-88	129
Nghệ An	Diễn Châu	87	-2	-11	-64	108	17	-20	-91	120
	Hòn Ngư	87	-3	-12	-61	106	15	-18	-86	118
Hà Tĩnh	Thạch Hà	76	2	-9	-52	94	15	-14	-77	108
Quảng Bình	Quảng Trạch	39	7	-11	-31	61	11	-9	-51	79
	Quảng Ninh	26	4	-8	-17	46	3	-2	-34	66
Quảng Trị	Gio Linh	15	2	-5	-4	32	-3	5	-17	53
	Cồn Cỏ	17	0	-6	1	35	-6	1	-13	57
Thừa Thiên Huế	Hương Trà	3	-1	-3	13	17	-9	10	5	36
	Phú Lộc	-8	-5	1	26	6	-16	14	23	23
TP. Đà Nẵng	Sơn Trà	-14	-6	5	34	-2	-19	14	34	13
	Hoàng Sa	-25	-7	3	65	-16	-26	4	70	-1
Quảng Nam	Tam Kỳ	-22	-7	8	45	-14	-25	15	50	2
	Cù Lao Chàm	-20	-6	7	43	-10	-22	15	46	6
Quảng Ngãi	TP. Quảng Ngãi	-30	-8	7	56	-21	-32	13	62	-3
	Lý Sơn	-28	-7	7	57	-19	-28	12	63	-2
Bình Định	Phú Mỹ	-32	-7	7	62	-21	-29	12	68	-2
	Quy Nhơn	-34	-8	5	56	-25	-31	9	65	-2
Phú Yên	TP. Tuy Hòa	-36	-11	4	63	-18	-28	11	70	1
Khánh Hòa	TP. Nha Trang	-21	-5	14	68	-8	-29	16	75	11
	Trường Sa	-22	-26	12	55	-8	-51	15	64	9
Ninh Thuận	TP. PR-Tháp Chàm	-24	-19	10	62	-6	-40	17	67	13
Bình Thuận	TP. Phan Thiết	19	-84	48	8	46	-119	61	19	66
	Phú Quý	-17	-34	16	48	-1	-60	22	57	18
Bà Rịa Vũng Tàu	Vũng Tàu	106	-181	96	-43	118	-203	81	-13	112
	Côn Đảo	100	-165	72	-20	101	-175	55	3	102
TPHCM	Cần Giờ	114	-192	99	-51	130	-215	82	-19	116
Tiền Giang	Gò Công Tây	117	-201	104	-54	132	-221	86	-24	117
Bến Tre	Ba Tri	117	-207	103	-53	125	-225	84	-28	114
Trà Vinh	Duyên Hải	121	-201	99	-46	126	-214	78	-16	110
Sóc Trăng	Tân Phú	125	-189	82	-39	114	-191	57	-9	104
Bạc Liêu	TP. Bạc Liêu	106	-148	30	-7	84	-133	-8	23	74
Cà Mau	Năm Căn	87	-102	-13	13	67	-87	-49	35	66
	Trần Văn Thời	69	-50	-11	-5	52	-46	-6	6	64
Kiên Giang	Rạch Giá	65	-7	-1	-30	56	-19	31	-39	65
	Phú Quốc	29	9	-21	-23	10	10	-7	-30	18

Vùng Biển	Độ cao sóng biển dự báo trong 48 giờ		
	Độ cao sóng lớn nhất (m)	Hướng thịnh hành	Ghi chú
Bắc vịnh Bắc Bộ	0.3 - 1.4	Nam, Tây Nam	
Nam vịnh Bắc Bộ	0.3 - 1.3	Tây Nam, Nam	
Quảng Trị đến Quảng Ngãi	0.3 - 1.1	Nam, Tây Nam	
Bình Định đến Ninh Thuận	0.9 - 2.0	Tây Nam, Nam	Cảnh báo
Bình Thuận đến Cà Mau	0.3 - 1.9	Tây Nam, Tây	
Cà Mau đến Kiên Giang	0.3 - 1.5	Tây	
Quần đảo Hoàng Sa	1.0 - 1.2	Nam, Tây Nam	
Quần đảo Trường Sa	1.1 - 1.9	Tây	
Bắc Biển Đông	0.8 - 2.1	Tây Nam, Nam	Cảnh báo
Giữa Biển Đông	0.8 - 2.0	Tây Nam, Tây	Cảnh báo
Nam Biển Đông	0.4 - 2.1	Tây	Cảnh báo

Tin phát lúc: 13 giờ 00

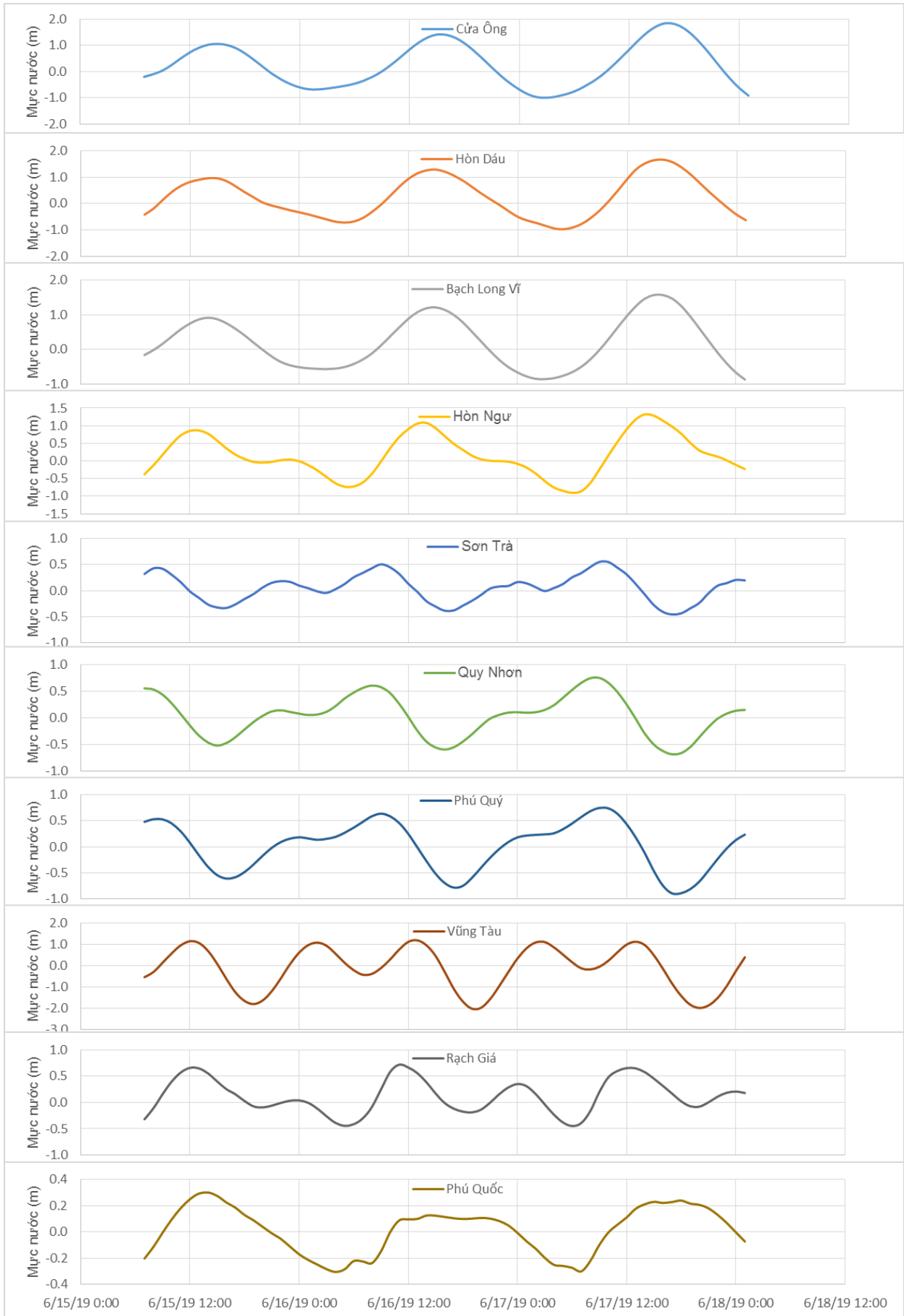
Thời điểm phát tin dự báo tiếp theo: 13 giờ 00 ngày 16/06/2019

Người xây dựng bản tin: Nguyễn Hồng Hạnh

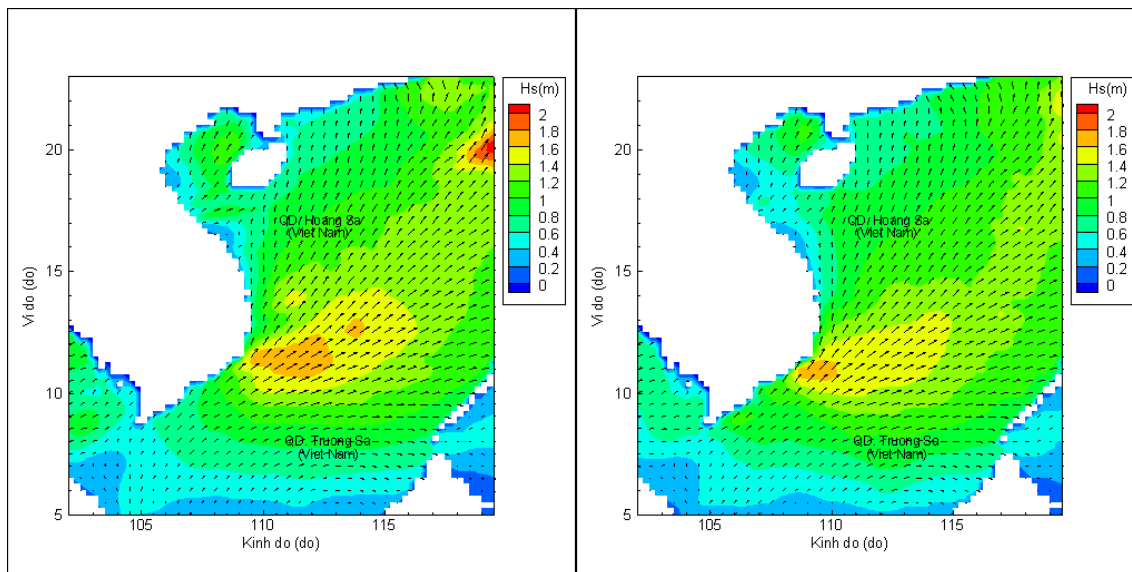
Người soát bản tin: Nguyễn Thị Thanh

Biên trình mực nước tổng cộng tại 10 trạm Hải vãn

(Cửa Ông, Hòn Dấu, Bạch Long Vĩ, Hòn Ngự, Sơn Trà, Quy Nhơn, Phú Quý, Vũng Tàu, Rạch Giá, Phú Quốc)

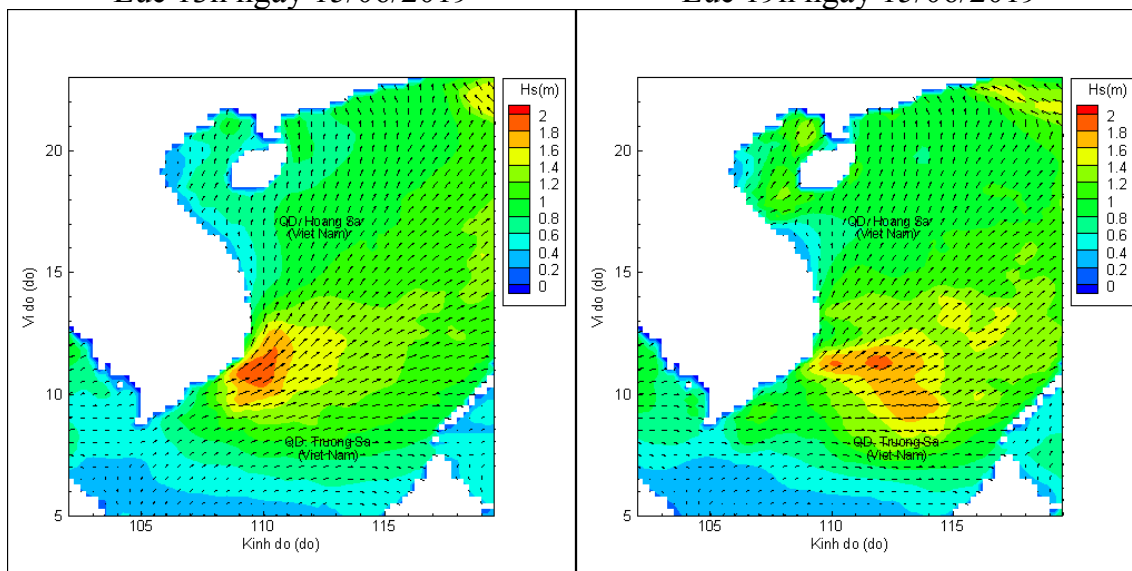


Phân bố độ cao sóng ven bờ và ngoài khơi biển Việt Nam



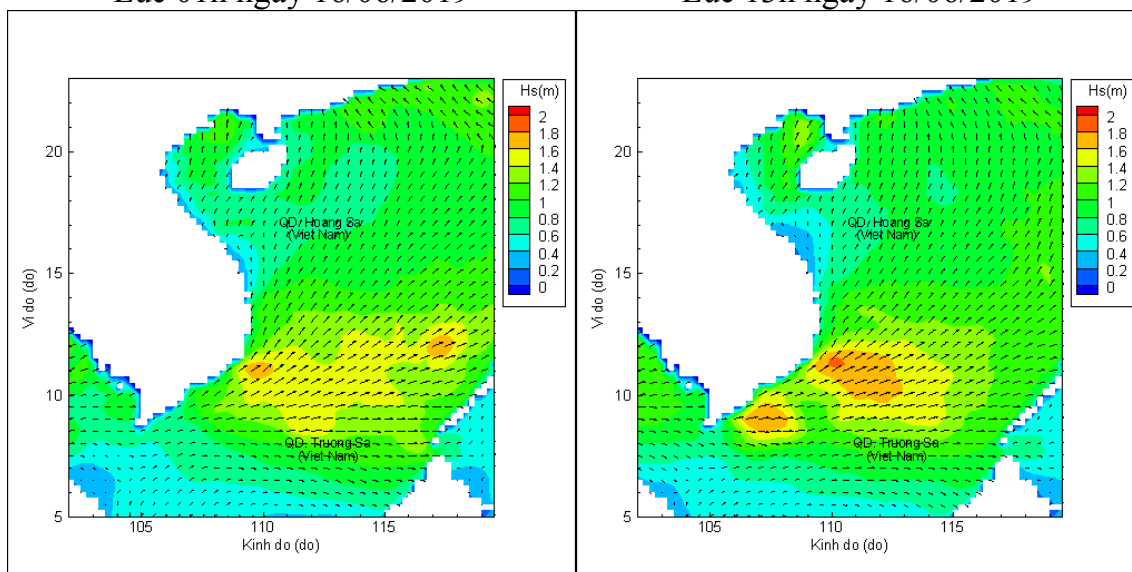
Lúc 13h ngày 15/06/2019

Lúc 19h ngày 15/06/2019



Lúc 01h ngày 16/06/2019

Lúc 13h ngày 16/06/2019



Lúc 01h ngày 17/06/2019

Lúc 13h ngày 17/06/2019