

**BẢN TIN DỰ BÁO MỨC NƯỚC VÀ SÓNG BIỂN**

(Lúc 13 giờ – 06Z ngày 22/06/2019)

Tỉnh/ TP	Huyện	Mức nước tổng cộng dự báo trong 48 giờ (cm)								
		22/06		23/06				24/06		
		13h	19h	1h	7h	13h	19h	1h	7h	13h
Quảng Ninh	Đầm Hà	-14	179	51	-115	-23	137	56	-109	-23
	Cửa Ông	-18	175	48	-103	-25	138	50	-98	-25
TP. Hải Phòng	Hòn Dấu	-21	165	42	-99	-32	128	50	-79	-33
	Bạch Long Vĩ	3	159	31	-96	-12	127	36	-81	-18
Thái Bình	Thái Thụy	-21	159	37	-91	-31	124	46	-72	-32
Nam Định	Hải Hậu	-20	146	33	-81	-30	116	34	-63	-30
Ninh Bình	Kim Sơn	-20	144	31	-74	-29	115	28	-60	-30
Thanh Hóa	Quảng Xương	-23	136	30	-70	-30	106	27	-53	-30
Nghệ An	Diễn Châu	-23	118	30	-61	-28	89	26	-41	-27
	Hòn Ngư	-20	112	31	-60	-26	86	26	-40	-26
Hà Tĩnh	Thạch Hà	-16	96	35	-55	-23	77	27	-35	-24
Quảng Bình	Quảng Trạch	-8	59	33	-45	-14	52	21	-27	-16
	Quảng Ninh	2	37	28	-32	-5	35	15	-15	-7
Quảng Trị	Gio Linh	12	17	20	-21	7	19	7	-5	4
	Cồn Cỏ	17	19	17	-22	11	21	5	-6	8
Thừa Thiên Huế	Hương Trà	20	-5	12	-6	20	-1	-1	7	17
	Phú Lộc	25	-26	8	4	29	-19	-4	15	25
TP. Đà Nẵng	Sơn Trà	32	-41	3	14	36	-32	-6	20	32
	Hoàng Sa	54	-46	-10	30	55	-35	-14	30	50
Quảng Nam	Tam Kỳ	40	-54	-3	24	43	-43	-11	26	40
	Cù Lao Chàm	38	-48	0	22	42	-38	-9	25	39
Quảng Ngãi	TP. Quảng Ngãi	48	-57	-10	29	49	-45	-16	28	45
	Lý Sơn	48	-53	-8	30	50	-42	-14	29	46
Bình Định	Phú Mỹ	52	-55	-10	31	52	-43	-17	26	46
	Quy Nhơn	57	-52	-6	29	56	-34	-17	26	46
Phú Yên	TP. Tuy Hòa	50	-56	-14	29	52	-42	-21	27	44
Khánh Hòa	TP. Nha Trang	58	-53	-13	34	58	-39	-20	34	53
	Trường Sa	59	-51	-23	35	58	-40	-26	30	50
Ninh Thuận	TP. PR-Tháp Chàm	63	-59	-19	31	56	-47	-28	28	49
Bình Thuận	TP. Phan Thiết	62	-51	-49	56	51	-43	-67	50	33
	Phú Quý	62	-58	-25	40	58	-46	-33	34	46
Bà Rịa Vũng Tàu	Vũng Tàu	37	9	-133	107	32	-3	-122	81	11
	Côn Đảo	45	5	-139	96	46	16	-129	76	20
TPHCM	Cần Giờ	32	21	-139	108	26	0	-119	86	10
Tiền Giang	Gò Công Tây	28	25	-146	113	21	6	-124	90	3
Bến Tre	Ba Tri	24	25	-158	118	21	18	-134	89	-4
Trà Vinh	Duyên Hải	26	20	-166	120	30	25	-146	87	1
Sóc Trăng	Tân Phú	26	26	-166	109	38	30	-146	77	6
Bạc Liêu	TP. Bạc Liêu	37	39	-164	81	42	39	-144	56	26
Cà Mau	Năm Căn	56	30	-138	41	51	36	-121	20	42
	Trần Văn Thời	47	25	-68	18	20	43	-49	10	21
Kiên Giang	Rạch Giá	21	45	-35	5	26	35	-5	14	21
	Phú Quốc	6	18	-6	-15	2	21	12	-11	-6

Vùng Biển	Độ cao sóng biển dự báo trong 48 giờ		
	Độ cao sóng lớn nhất (m)	Hướng thịnh hành	Ghi chú
Bắc vịnh Bắc Bộ	0.3 - 2.4	Nam, Tây Nam	Cảnh báo
Nam vịnh Bắc Bộ	0.6 - 1.6	Đông Nam, Nam	
Quảng Trị đến Quảng Ngãi	0.6 - 1.6	Đông Nam, Nam	
Bình Định đến Ninh Thuận	1.3 - 2.3	Nam, Tây Nam	Cảnh báo
Bình Thuận đến Cà Mau	0.3 - 2.2	Tây, Tây Nam	Cảnh báo
Cà Mau đến Kiên Giang	0.3 - 1.8	Tây	
Quần đảo Hoàng Sa	1.4 - 1.6	Nam	
Quần đảo Trường Sa	1.4 - 2.4	Tây Nam	Cảnh báo
Bắc Biển Đông	0.6 - 2.0	Tây Nam, Nam	Cảnh báo
Giữa Biển Đông	0.6 - 2.3	Tây Nam, Nam	Cảnh báo
Nam Biển Đông	0.8 - 2.5	Tây Nam, Tây	Cảnh báo

**Tin phát lúc: 13 giờ 00**

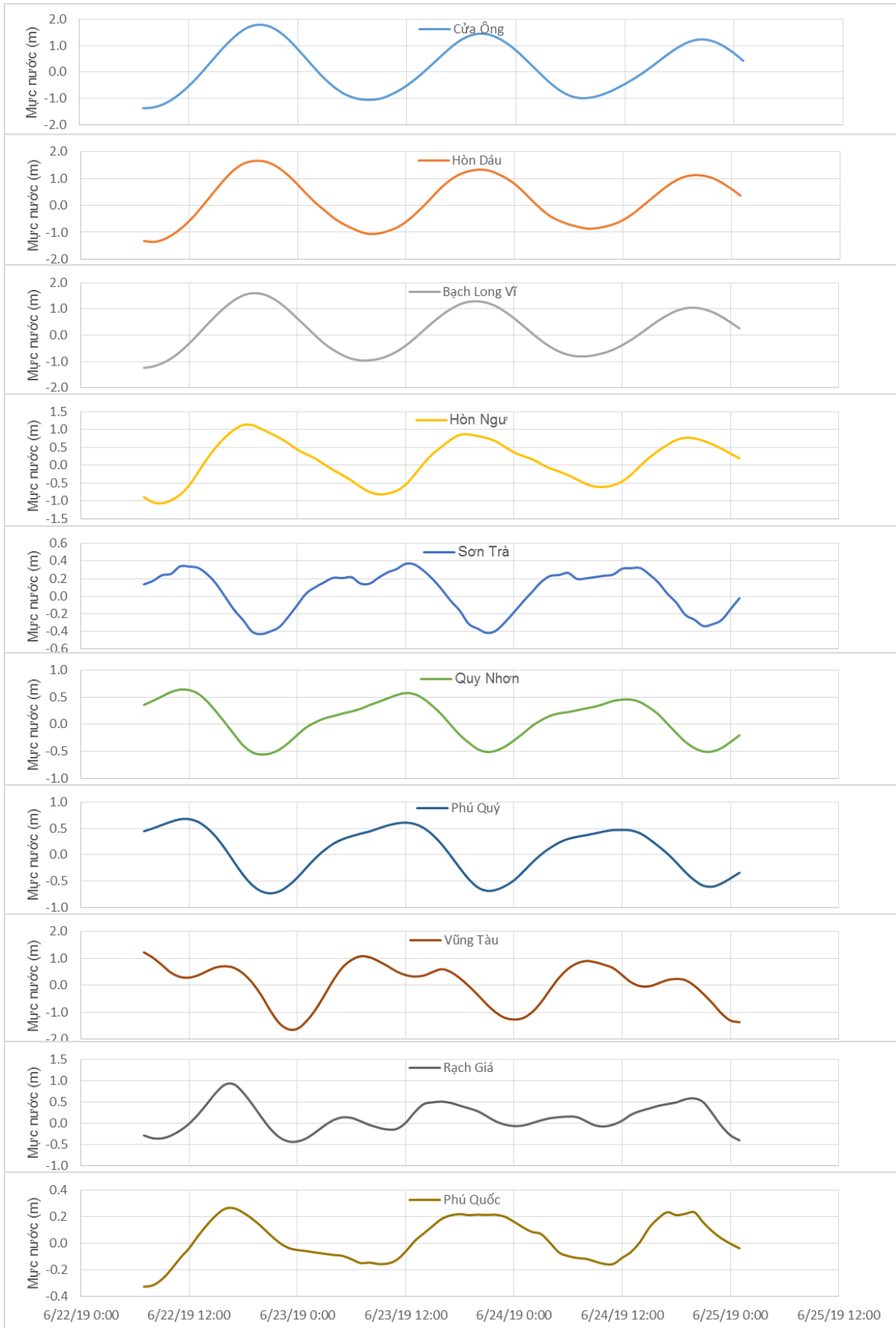
Thời điểm phát tin dự báo tiếp theo: 13 giờ 00 ngày 23/06/2019

Người xây dựng bản tin: Lê Đức Quyền

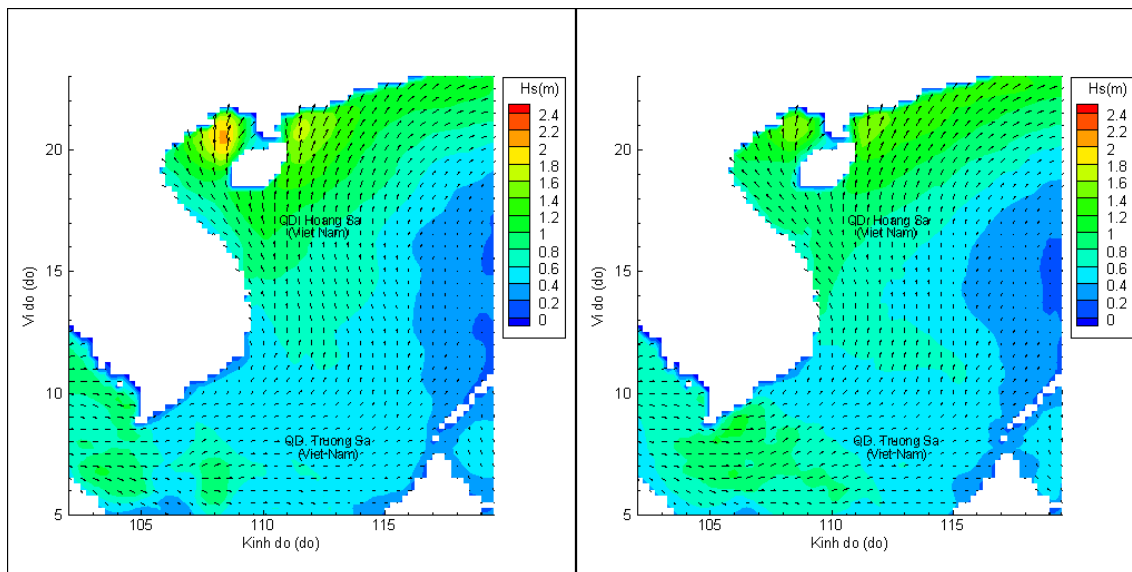
Người soát bản tin: Nguyễn Thị Thanh

## Biên trình mực nước tổng cộng tại 10 trạm Hải vãn

(Cửa Ông, Hòn Dấu, Bạch Long Vĩ, Hòn Ngư, Sơn Trà, Quy Nhơn, Phú Quý, Vũng Tàu, Rạch Giá, Phú Quốc)

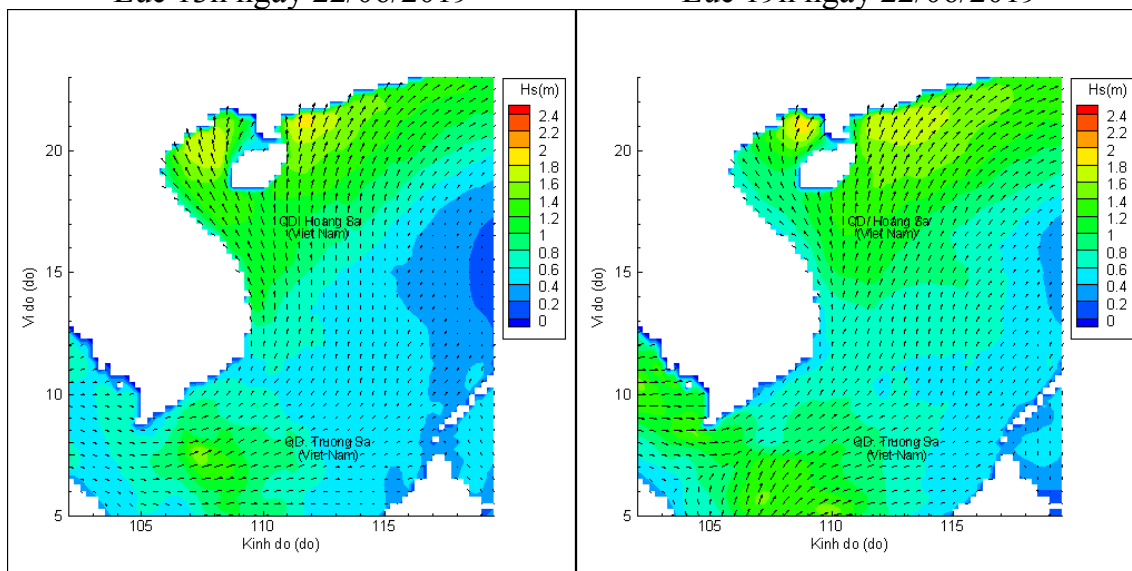


## Phân bố độ cao sóng ven bờ và ngoài khơi biển Việt Nam



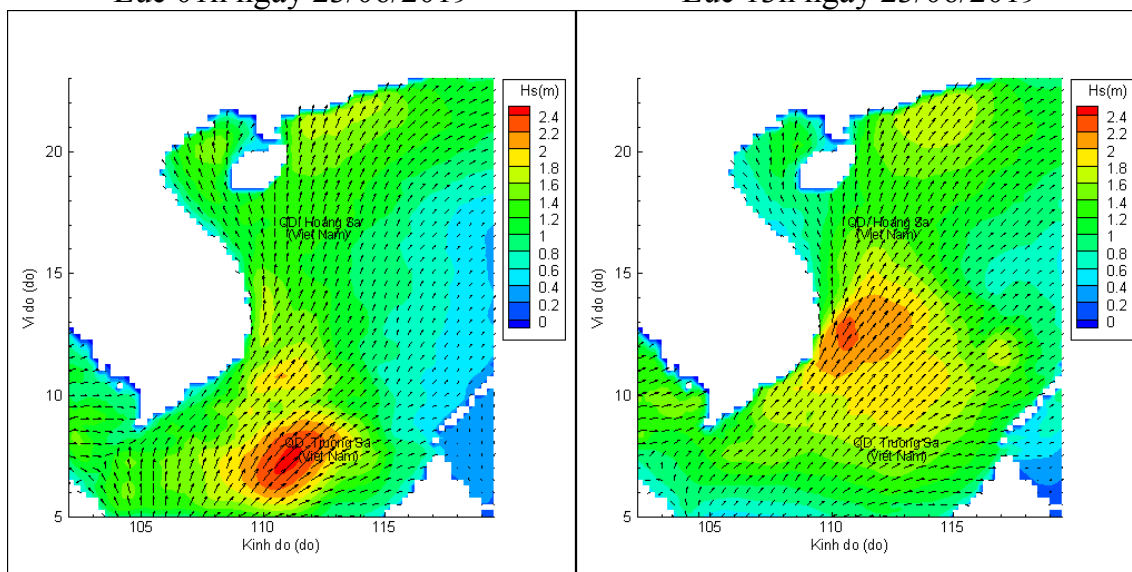
Lúc 13h ngày 22/06/2019

Lúc 19h ngày 22/06/2019



Lúc 01h ngày 23/06/2019

Lúc 13h ngày 23/06/2019



Lúc 01h ngày 24/06/2019

Lúc 13h ngày 24/06/2019