

BẢN TIN DỰ BÁO MỨC NƯỚC VÀ SÓNG BIỂN

(Lúc 13 giờ – 06Z ngày 23/06/2019)

Tỉnh/ TP	Huyện	Mức nước tổng cộng dự báo trong 48 giờ (cm)								
		23/06		24/06				25/06		
		13h	19h	1h	7h	13h	19h	1h	7h	13h
Quảng Ninh	Đầm Hà	-11	173	60	-127	-33	126	63	-106	-30
	Cửa Ông	-23	164	64	-108	-41	123	63	-88	-36
TP. Hải Phòng	Hòn Dấu	-21	154	45	-95	-34	118	50	-76	-39
	Bạch Long Vĩ	-2	153	36	-98	-19	120	41	-78	-28
Thái Bình	Thái Thụy	-22	149	40	-88	-33	114	46	-69	-38
Nam Định	Hải Hậu	-26	137	37	-75	-38	103	41	-54	-39
Ninh Bình	Kim Sơn	-28	133	34	-70	-39	100	38	-48	-38
Thanh Hóa	Quảng Xương	-34	126	34	-64	-43	93	37	-42	-37
Nghệ An	Diễn Châu	-34	111	36	-53	-43	80	39	-34	-39
	Hòn Ngư	-32	106	34	-53	-41	77	38	-32	-37
Hà Tĩnh	Thạch Hà	-30	91	36	-47	-41	68	38	-27	-38
Quảng Bình	Quảng Trạch	-22	60	35	-33	-35	44	28	-13	-32
	Quảng Ninh	-14	42	29	-20	-24	29	20	-2	-24
Quảng Trị	Gio Linh	-4	22	22	-8	-12	14	13	7	-14
	Cồn Cỏ	2	25	19	-11	-8	18	11	5	-11
Thừa Thiên Huế	Hương Trà	7	2	14	3	1	-2	7	14	0
	Phú Lộc	16	-17	8	13	11	-17	2	20	12
TP. Đà Nẵng	Sơn Trà	25	-30	3	20	22	-26	-1	24	21
	Hoàng Sa	54	-38	-13	30	47	-27	-10	29	39
Quảng Nam	Tam Kỳ	36	-46	-5	27	33	-37	-6	28	29
	Cù Lao Chàm	35	-40	-2	25	31	-33	-4	27	28
Quảng Ngãi	TP. Quảng Ngãi	45	-48	-12	28	39	-37	-13	28	33
	Lý Sơn	46	-44	-10	29	40	-34	-10	28	35
Bình Định	Phú Mỹ	48	-45	-14	28	41	-34	-15	25	30
	Quy Nhơn	53	-45	-10	35	42	-35	-16	25	30
Phú Yên	TP. Tuy Hòa	45	-43	-16	27	41	-35	-19	27	30
Khánh Hòa	TP. Nha Trang	52	-42	-16	33	47	-31	-16	34	38
	Trường Sa	54	-41	-23	31	47	-32	-21	29	36
Ninh Thuận	TP. PR-Tháp Chàm	55	-48	-23	30	41	-39	-26	31	32
Bình Thuận	TP. Phan Thiết	49	-32	-58	54	18	-29	-69	49	6
	Phú Quý	56	-44	-28	37	41	-36	-32	34	28
Bà Rịa Vũng Tàu	Vũng Tàu	25	18	-123	96	0	17	-125	87	1
	Côn Đảo	33	14	-122	85	24	22	-127	66	12
TPHCM	Cần Giờ	20	26	-125	99	-7	29	-125	89	-4
Tiền Giang	Gò Công Tây	14	31	-129	104	-12	35	-131	93	-10
Bến Tre	Ba Tri	10	31	-136	104	-11	35	-138	90	-16
Trà Vinh	Duyên Hải	15	29	-143	106	3	31	-146	84	-7
Sóc Trăng	Tân Phú	20	31	-137	93	15	30	-147	67	6
Bạc Liêu	TP. Bạc Liêu	37	36	-129	56	33	27	-131	38	26
Cà Mau	Năm Căn	55	29	-106	24	47	21	-104	12	42
	Trần Văn Thời	27	32	-50	11	18	44	-41	6	8
Kiên Giang	Rạch Giá	3	46	-14	24	-11	61	-18	23	-24
	Phú Quốc	2	22	8	-10	0	28	3	-18	-8

Vùng Biển	Độ cao sóng biển dự báo trong 48 giờ		
	Độ cao sóng lớn nhất (m)	Hướng thịnh hành	Ghi chú
Bắc vịnh Bắc Bộ	0.3 - 2.7	Nam, Tây Nam	Cảnh báo
Nam vịnh Bắc Bộ	0.8 - 2.1	Đông Nam, Nam	Cảnh báo
Quảng Trị đến Quảng Ngãi	0.8 - 1.9	Đông Nam, Nam	
Bình Định đến Ninh Thuận	1.5 - 2.5	Nam, Tây Nam	Cảnh báo
Bình Thuận đến Cà Mau	0.3 - 2.1	Tây Nam	Cảnh báo
Cà Mau đến Kiên Giang	0.3 - 1.6	Tây	
Quần đảo Hoàng Sa	1.5 - 1.7	Nam	
Quần đảo Trường Sa	1.0 - 1.8	Tây Nam	Cảnh báo
Bắc Biển Đông	0.8 - 2.0	Tây Nam	Cảnh báo
Giữa Biển Đông	0.8 - 2.4	Tây Nam	Cảnh báo
Nam Biển Đông	0.7 - 1.8	Tây Nam, Tây	

Tin phát lúc: 13 giờ 00

Thời điểm phát tin dự báo tiếp theo: 13 giờ 00 ngày 24/06/2019

Người xây dựng bản tin: Nguyễn Hồng Hạnh

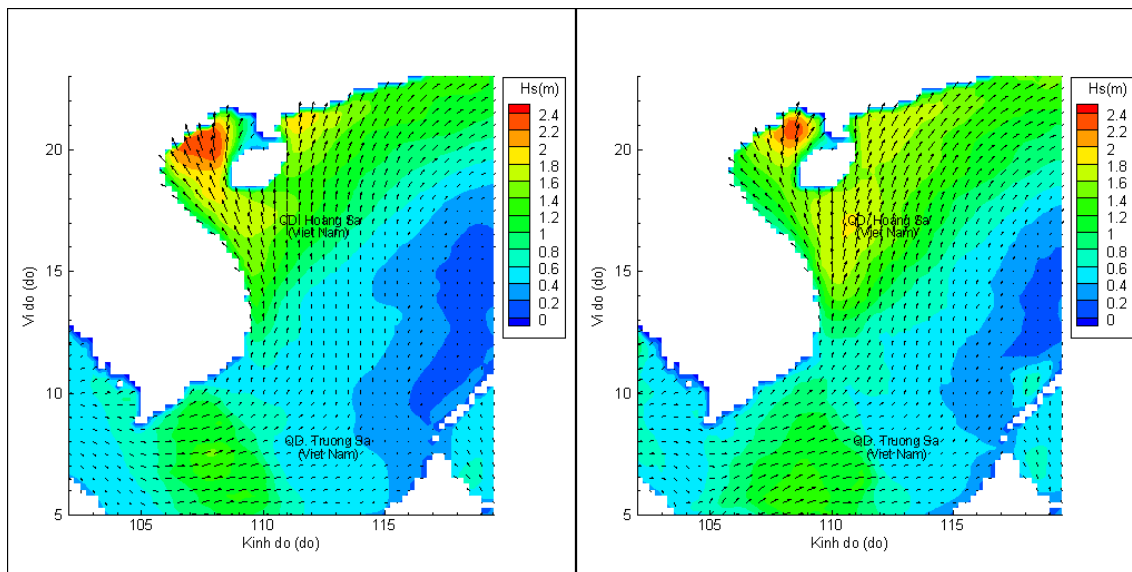
Người soát bản tin: Lê Quốc Huy

Biên trình mực nước tổng cộng tại 10 trạm Hải vãn

(Cửa Ông, Hòn Dấu, Bạch Long Vĩ, Hòn Ngư, Sơn Trà, Quy Nhơn, Phú Quý, Vũng Tàu, Rạch Giá, Phú Quốc)

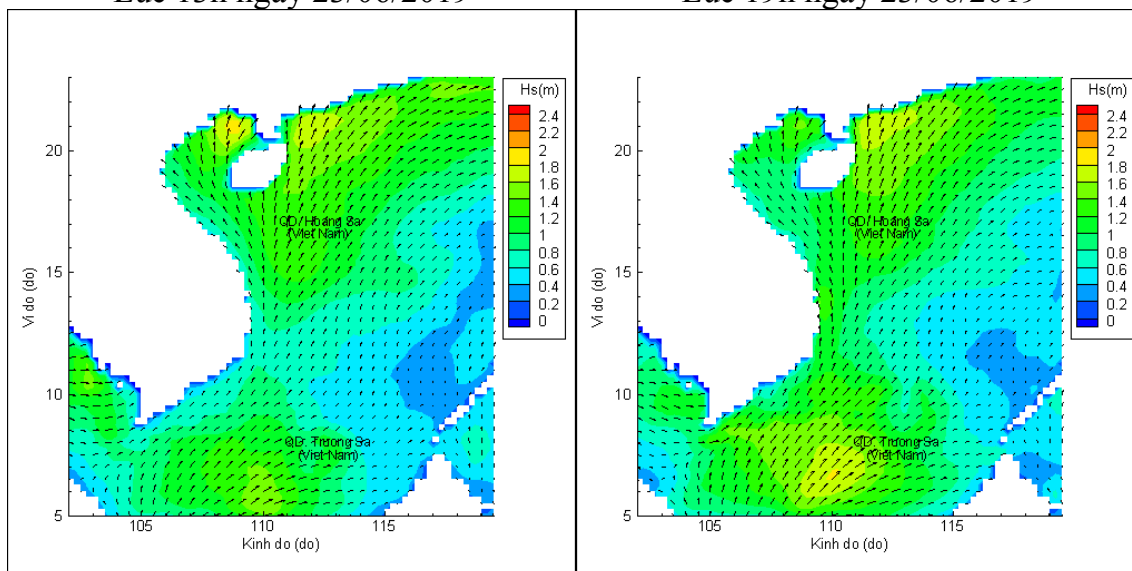


Phân bố độ cao sóng ven bờ và ngoài khơi biển Việt Nam



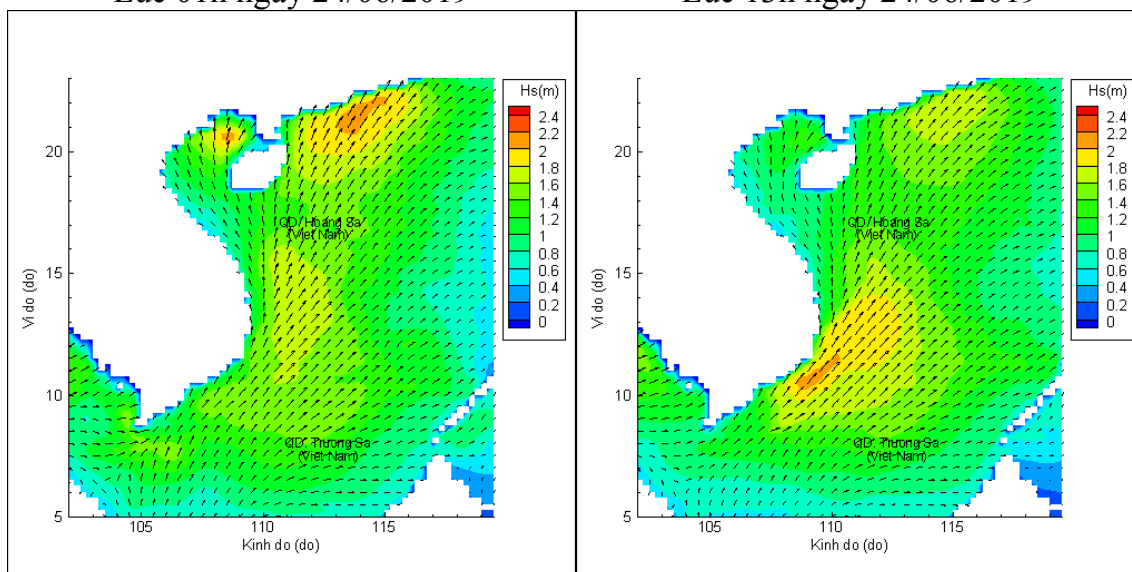
Lúc 13h ngày 23/06/2019

Lúc 19h ngày 23/06/2019



Lúc 01h ngày 24/06/2019

Lúc 13h ngày 24/06/2019



Lúc 01h ngày 25/06/2019

Lúc 13h ngày 25/06/2019