

BẢN TIN DỰ BÁO MỨC NƯỚC VÀ SÓNG BIỂN

(Lúc 13 giờ – 06Z ngày 25/06/2019)

Tỉnh/ TP	Huyện	Mức nước tổng cộng dự báo trong 48 giờ (cm)								
		25/06		26/06				27/06		
		13h	19h	1h	7h	13h	19h	1h	7h	13h
Quảng Ninh	Đầm Hà	-21	88	64	-66	-14	58	55	-38	21
	Cửa Ông	-29	92	60	-56	-16	57	41	-37	16
TP. Hải Phòng	Hòn Dấu	-42	86	49	-50	-24	55	42	-27	9
	Bạch Long Vĩ	-23	88	43	-47	-16	55	33	-22	11
Thái Bình	Thái Thụy	-41	84	45	-46	-23	52	37	-24	10
Nam Định	Hải Hậu	-41	82	38	-36	-24	41	24	-18	3
Ninh Bình	Kim Sơn	-40	83	35	-34	-23	38	22	-15	2
Thanh Hóa	Quảng Xương	-41	79	33	-31	-23	37	19	-16	-1
Nghệ An	Diễn Châu	-37	68	25	-23	-24	34	14	-17	-7
	Hòn Ngư	-36	65	26	-22	-24	33	14	-14	-6
Hà Tĩnh	Thạch Hà	-34	59	25	-17	-24	35	12	-8	-8
Quảng Bình	Quảng Trạch	-32	45	14	-8	-25	30	-1	3	-19
	Quảng Ninh	-24	34	8	2	-19	24	-6	11	-19
Quảng Trị	Gio Linh	-14	23	1	7	-11	19	-11	18	-15
	Cồn Cỏ	-11	25	0	7	-9	21	-10	19	-12
Thừa Thiên Huế	Hương Trà	-2	10	-5	13	0	10	-11	24	-8
	Phú Lộc	7	-3	-10	20	6	2	-11	27	-2
TP. Đà Nẵng	Sơn Trà	17	-11	-11	25	10	-4	-12	27	2
	Hoàng Sa	33	-15	-12	23	25	-5	-7	32	12
Quảng Nam	Tam Kỳ	24	-18	-12	26	17	-9	-10	31	4
	Cù Lao Chàm	22	-16	-11	25	16	-7	-9	31	4
Quảng Ngãi	TP. Quảng Ngãi	28	-19	-14	25	19	-7	-13	31	5
	Lý Sơn	29	-18	-12	25	21	-7	-9	32	7
Bình Định	Phú Mỹ	31	-15	-15	23	22	-3	-10	29	3
	Quy Nhơn	30	-13	-18	19	18	-2	-12	27	3
Phú Yên	TP. Tuy Hòa	28	-14	-21	19	18	-6	-16	27	0
Khánh Hòa	TP. Nha Trang	36	-8	-12	35	29	4	-7	41	14
	Trường Sa	32	-18	-20	25	22	-9	-15	33	9
Ninh Thuận	TP. PR-Tháp Chàm	29	-16	-24	32	21	-2	-17	41	9
Bình Thuận	TP. Phan Thiết	15	-4	-59	43	3	-12	-49	41	-7
	Phú Quý	28	-17	-29	31	17	-10	-24	38	3
Bà Rịa Vũng Tàu	Vũng Tàu	6	17	-91	52	6	-7	-68	30	16
	Côn Đảo	19	12	-87	43	16	-9	-54	29	27
TPHCM	Cần Giờ	2	18	-93	52	2	-5	-69	29	17
Tiền Giang	Gò Công Tây	-3	21	-98	55	-3	-6	-72	31	14
Bến Tre	Ba Tri	-7	19	-103	54	-9	-14	-71	30	14
Trà Vinh	Duyên Hải	2	17	-100	50	0	-7	-64	29	25
Sóc Trăng	Tân Phú	17	16	-92	37	12	-4	-58	17	37
Bạc Liêu	TP. Bạc Liêu	37	14	-83	14	23	-17	-54	-3	49
Cà Mau	Năm Căn	54	10	-68	-3	34	-18	-47	-14	50
	Trần Văn Thời	26	27	-47	14	-12	3	-34	8	17
Kiên Giang	Rạch Giá	6	55	-44	30	6	37	-31	18	11
	Phú Quốc	9	20	-8	-6	-7	4	-9	-6	0

Vùng Biển	Độ cao sóng biển dự báo trong 48 giờ		
	Độ cao sóng lớn nhất (m)	Hướng thịnh hành	Ghi chú
Bắc vịnh Bắc Bộ	0.3 - 1.8	Tây Nam, Nam	
Nam vịnh Bắc Bộ	0.5 - 2.0	Tây Nam, Nam	Cảnh báo
Quảng Trị đến Quảng Ngãi	0.4 - 2.0	Nam	Cảnh báo
Bình Định đến Ninh Thuận	1.2 - 2.5	Tây Nam, Nam	Cảnh báo
Bình Thuận đến Cà Mau	0.3 - 2.3	Tây Nam	Cảnh báo
Cà Mau đến Kiên Giang	0.3 - 1.2	Tây Nam, Nam, Tây	
Quần đảo Hoàng Sa	1.2 - 1.3	Nam, Tây Nam	
Quần đảo Trường Sa	0.9 - 2.1	Tây, Tây Nam	Cảnh báo
Bắc Biển Đông	0.9 - 1.7	Tây Nam	
Giữa Biển Đông	1.1 - 2.3	Tây Nam, Tây	Cảnh báo
Nam Biển Đông	0.3 - 2.1	Tây, Tây Nam	Cảnh báo

Tin phát lúc: 13 giờ 00

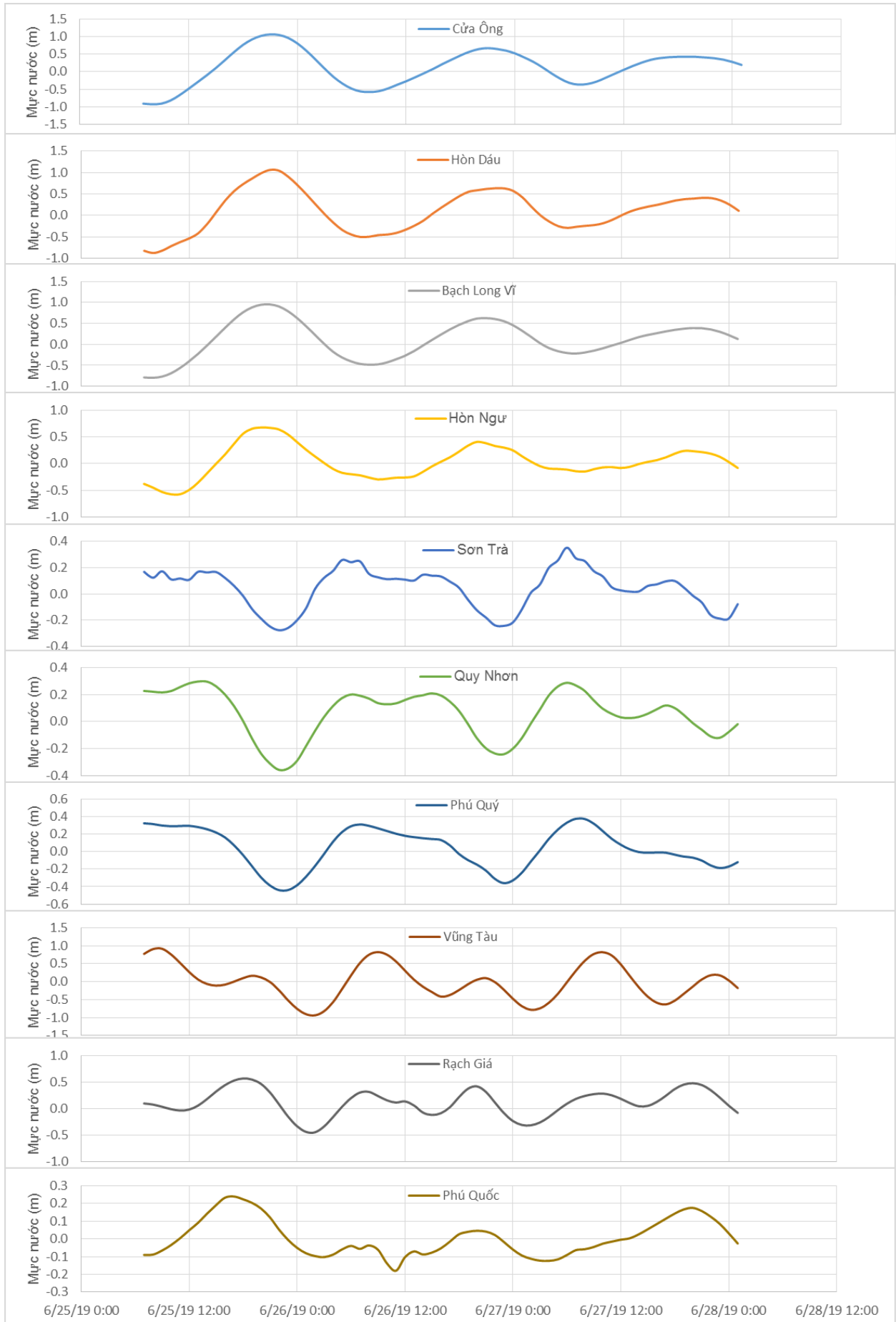
Thời điểm phát tin dự báo tiếp theo: 13 giờ 00 ngày 26/06/2019

Người xây dựng bản tin: Nguyễn Hồng Hạnh

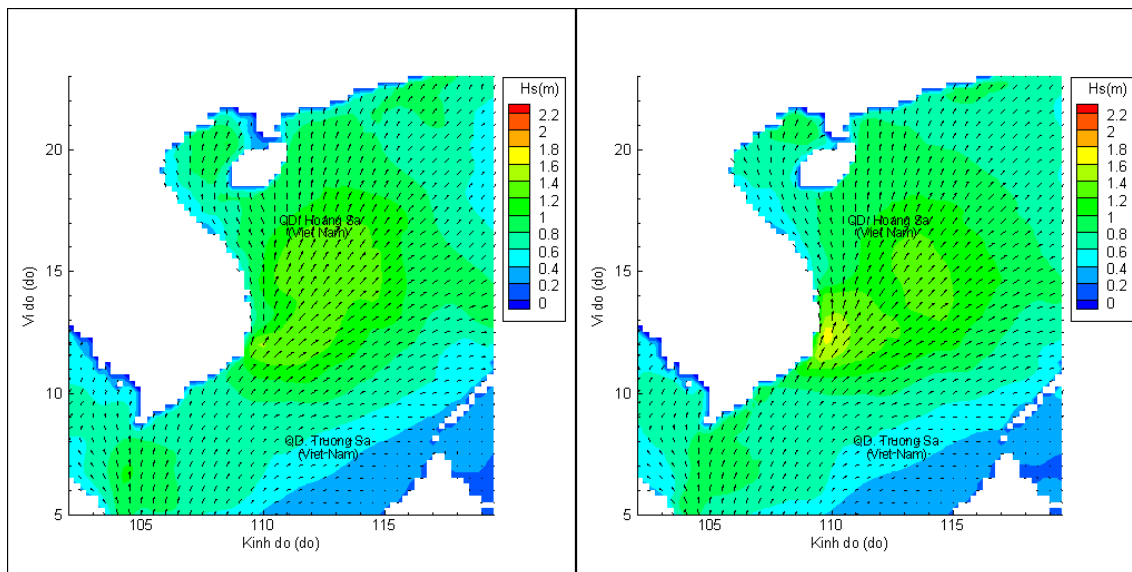
Người soát bản tin: Lê Quốc Huy

Biên trình mực nước tổng cộng tại 10 trạm Hải vãn

(Cửa Ông, Hòn Dấu, Bạch Long Vĩ, Hòn Ngư, Sơn Trà, Quy Nhơn, Phú Quý, Vũng Tàu, Rạch Giá, Phú Quốc)

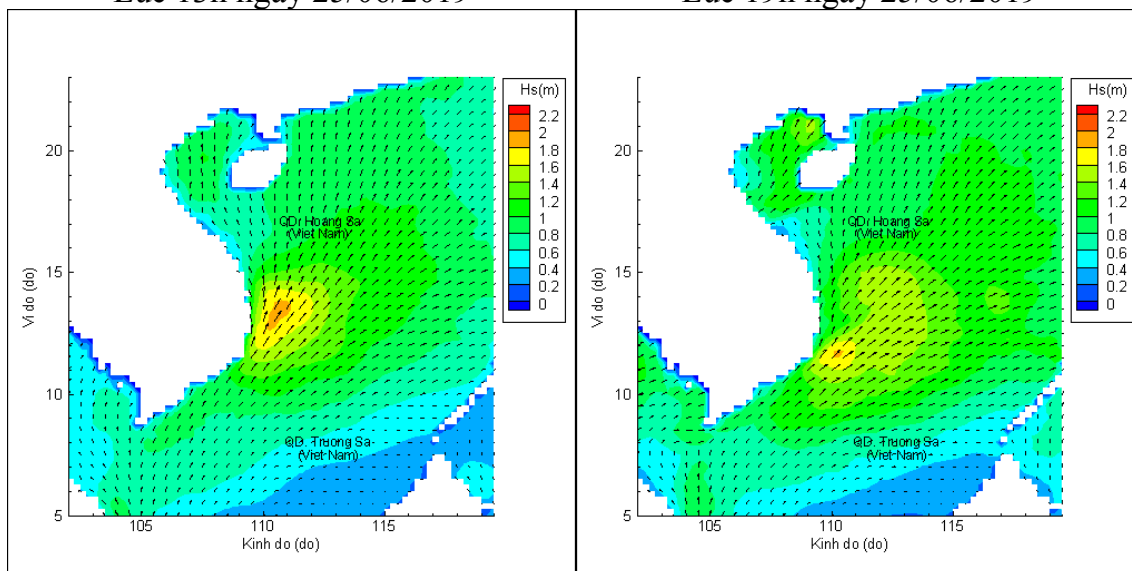


Phân bố độ cao sóng ven bờ và ngoài khơi biển Việt Nam



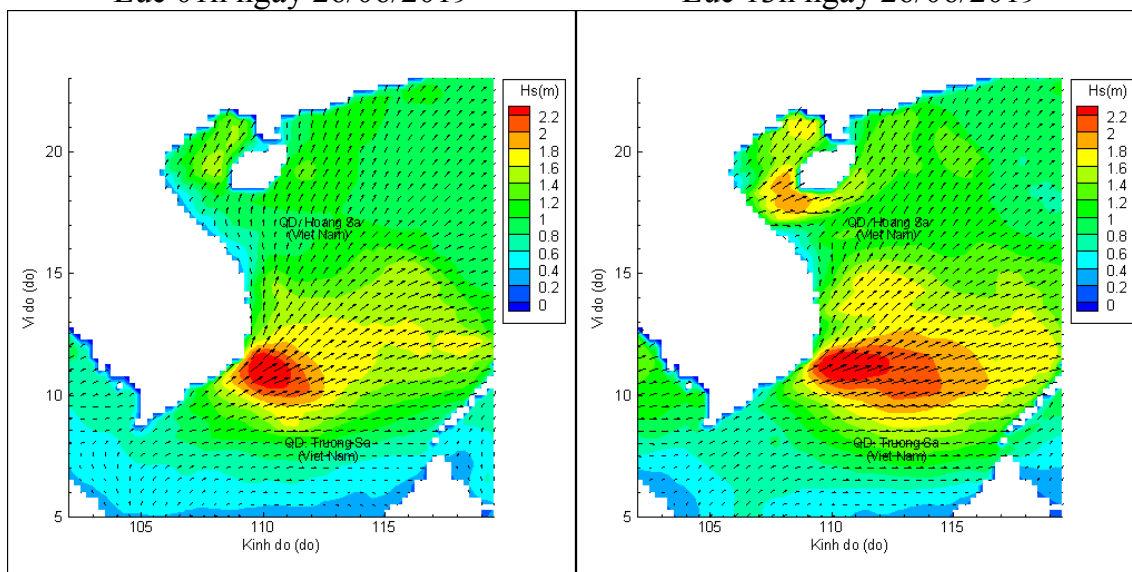
Lúc 13h ngày 25/06/2019

Lúc 19h ngày 25/06/2019



Lúc 01h ngày 26/06/2019

Lúc 13h ngày 26/06/2019



Lúc 01h ngày 27/06/2019

Lúc 13h ngày 27/06/2019