

BẢN TIN DỰ BÁO MỨC NƯỚC VÀ SÓNG BIỂN

(Lúc 13 giờ – 06Z ngày 01/07/2019)

Tỉnh/ TP	Huyện	Mức nước tổng cộng dự báo trong 48 giờ (cm)								
		01/07		02/07				03/07		
		13h	19h	1h	7h	13h	19h	1h	7h	13h
Quảng Ninh	Đầm Hà	100	83	-121	-74	98	138	-135	-98	86
	Cửa Ông	102	79	-95	-78	112	110	-112	-112	106
TP. Hải Phòng	Hòn Dấu	100	58	-70	-87	113	81	-79	-121	107
	Bạch Long Vĩ	105	49	-82	-65	116	74	-94	-88	120
Thái Bình	Thái Thụy	102	49	-61	-88	115	70	-70	-122	110
Nam Định	Hải Hậu	101	32	-53	-89	123	48	-53	-123	118
Ninh Bình	Kim Sơn	100	31	-44	-93	125	44	-52	-123	120
Thanh Hóa	Quảng Xương	98	26	-33	-89	121	38	-44	-120	117
Nghệ An	Diễn Châu	87	19	-27	-76	106	30	-28	-107	111
	Hòn Ngư	88	18	-24	-73	106	27	-25	-107	108
Hà Tĩnh	Thạch Hà	77	17	-17	-65	97	24	-16	-100	97
Quảng Bình	Quảng Trạch	47	14	-11	-50	75	21	-8	-76	70
	Quảng Ninh	31	7	-5	-33	60	9	1	-57	57
Quảng Trị	Gio Linh	17	3	-4	-12	46	-2	4	-36	46
	Cồn Cỏ	21	-1	-6	-9	49	-6	1	-31	52
Thừa Thiên Huế	Hương Trà	5	-4	-1	11	31	-12	9	-8	34
	Phú Lộc	-6	-9	7	30	17	-20	17	18	24
TP. Đà Nẵng	Sơn Trà	-11	-12	13	45	7	-28	23	37	14
	Hoàng Sa	-20	-21	16	82	-4	-37	15	84	10
Quảng Nam	Tam Kỳ	-23	-20	17	61	-11	-37	27	64	8
	Cù Lao Chàm	-19	-18	16	55	-4	-35	25	54	11
Quảng Ngãi	TP. Quảng Ngãi	-28	-24	20	71	-16	-44	23	76	9
	Lý Sơn	-26	-22	18	73	-13	-41	20	76	7
Bình Định	Phú Mỹ	-29	-25	21	77	-19	-45	17	78	1
	Quy Nhơn	-36	-27	20	74	-26	-50	18	80	1
Phú Yên	TP. Tuy Hòa	-33	-29	16	72	-22	-54	11	73	-3
Khánh Hòa	TP. Nha Trang	-18	-26	26	86	-5	-49	24	84	14
	Trường Sa	-19	-44	16	72	-7	-68	12	71	12
Ninh Thuận	TP. PR-Tháp Chàm	-21	-41	21	77	-2	-63	24	75	19
Bình Thuận	TP. Phan Thiết	15	-114	57	31	41	-143	55	26	67
	Phú Quý	-15	-59	24	67	1	-84	23	65	24
Bà Rịa Vũng Tàu	Vũng Tàu	93	-206	87	-16	114	-219	57	11	115
	Côn Đảo	97	-186	51	9	110	-194	22	32	114
TPHCM	Cần Giờ	99	-213	90	-25	121	-224	59	5	120
Tiền Giang	Gò Công Tây	102	-221	92	-30	124	-229	60	0	123
Bến Tre	Ba Tri	103	-221	85	-34	121	-236	52	0	124
Trà Vinh	Duyên Hải	108	-217	76	-19	123	-228	42	16	123
Sóc Trăng	Tân Phú	111	-201	52	-7	122	-200	17	28	119
Bạc Liêu	TP. Bạc Liêu	103	-159	-1	22	102	-148	-46	55	91
Cà Mau	Năm Căn	90	-113	-43	37	87	-98	-82	56	80
	Trần Văn Thời	72	-53	-27	-1	69	-48	-29	-6	79
Kiên Giang	Rạch Giá	74	-13	0	-27	74	-18	31	-46	77
	Phú Quốc	34	5	-24	-27	23	12	-11	-36	26

Vùng Biển	Độ cao sóng biển dự báo trong 48 giờ		
	Độ cao sóng lớn nhất (m)	Hướng thịnh hành	Ghi chú
Bắc vịnh Bắc Bộ	0.3 - 2.7	Bắc, Tây Bắc	Cảnh báo
Nam vịnh Bắc Bộ	0.4 - 3.0	Tây, Tây Bắc	Cảnh báo
Quảng Trị đến Quảng Ngãi	0.9 - 3.9	Tây, Tây Bắc	Cảnh báo
Bình Định đến Ninh Thuận	1.7 - 3.6	Tây Nam	Cảnh báo
Bình Thuận đến Cà Mau	0.3 - 2.7	Tây Nam	Cảnh báo
Cà Mau đến Kiên Giang	0.3 - 1.7	Tây	
Quần đảo Hoàng Sa	3.8 - 4.6	Tây, Tây Nam	Cảnh báo
Quần đảo Trường Sa	1.4 - 3.3	Tây, Tây Nam	Cảnh báo
Bắc Biển Đông	3.4 - 4.9	Tây Nam, Nam	Cảnh báo
Giữa Biển Đông	1.5 - 4.2	Tây Nam	Cảnh báo
Nam Biển Đông	0.7 - 2.8	Tây, Tây Nam	Cảnh báo

Tin phát lúc: 13 giờ 00

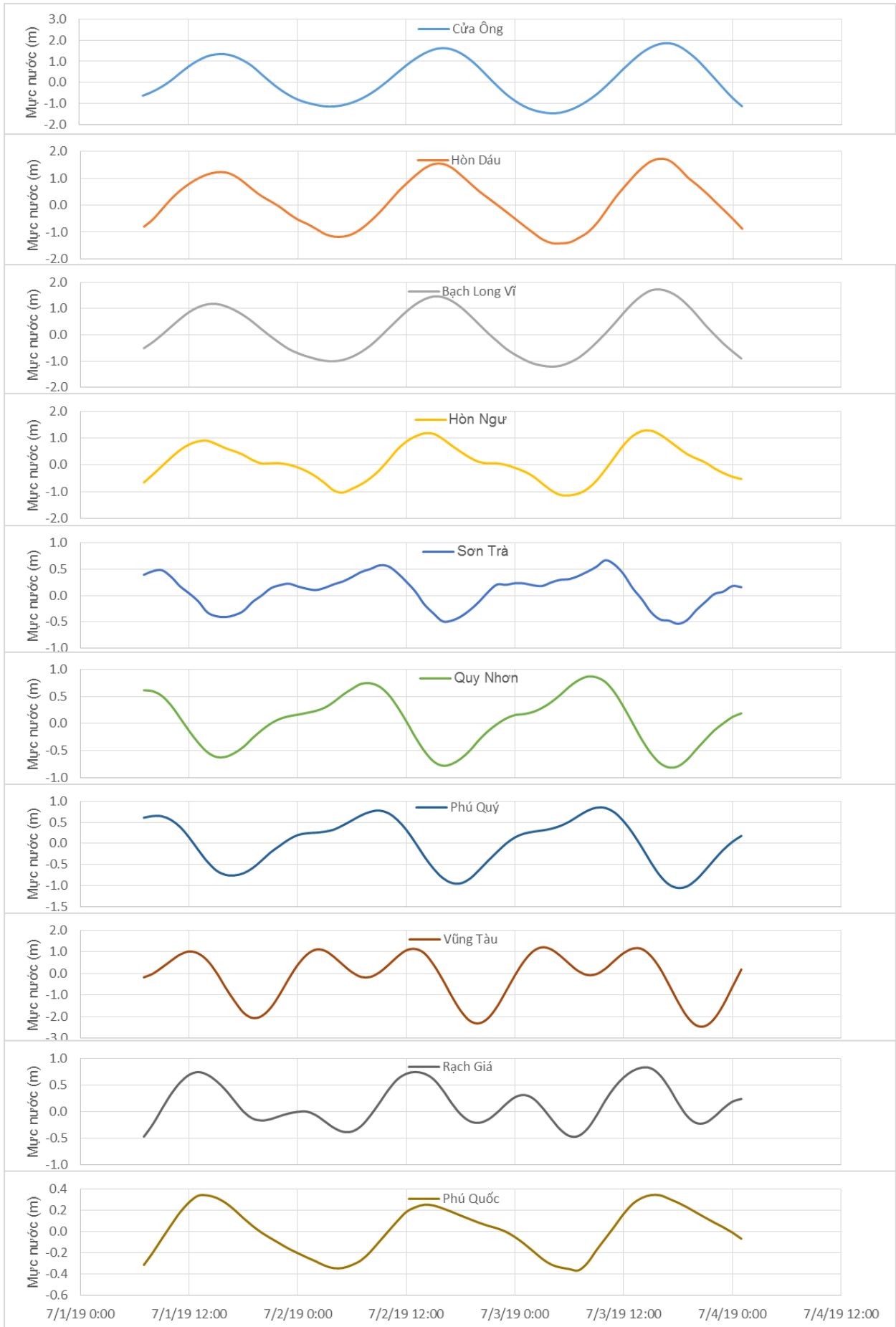
Thời điểm phát tin dự báo tiếp theo: 13 giờ 00 ngày 02/07/2019

Người xây dựng bản tin: Nguyễn Thị Lan

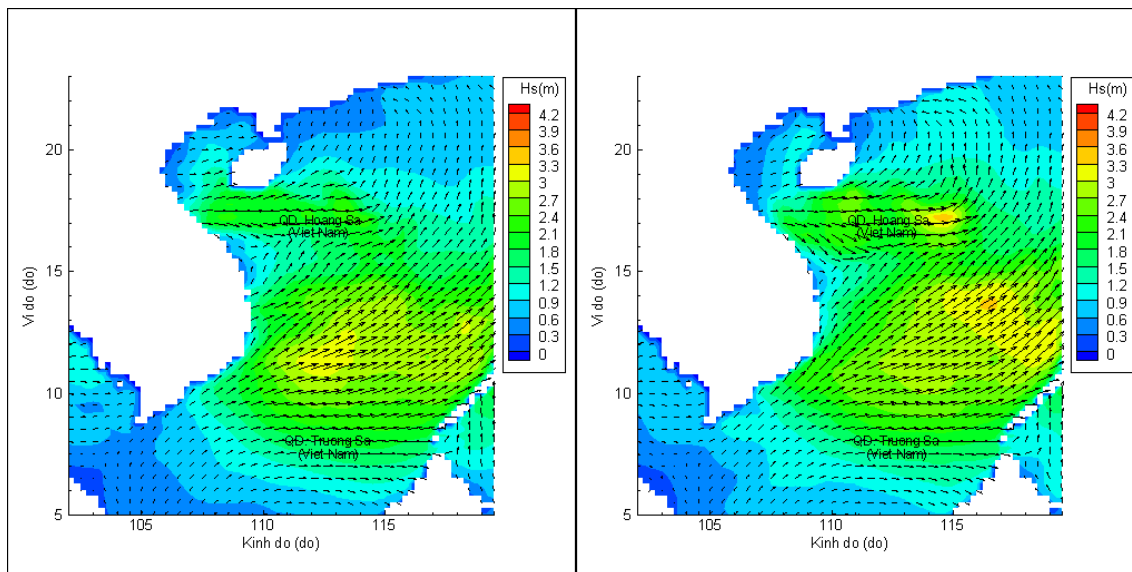
Người soát bản tin: Lê Quốc Huy

Biên trình mực nước tổng cộng tại 10 trạm Hải vãn

(Cửa Ông, Hòn Dấu, Bạch Long Vĩ, Hòn Ngư, Sơn Trà, Quy Nhơn, Phú Quý, Vũng Tàu, Rạch Giá, Phú Quốc)

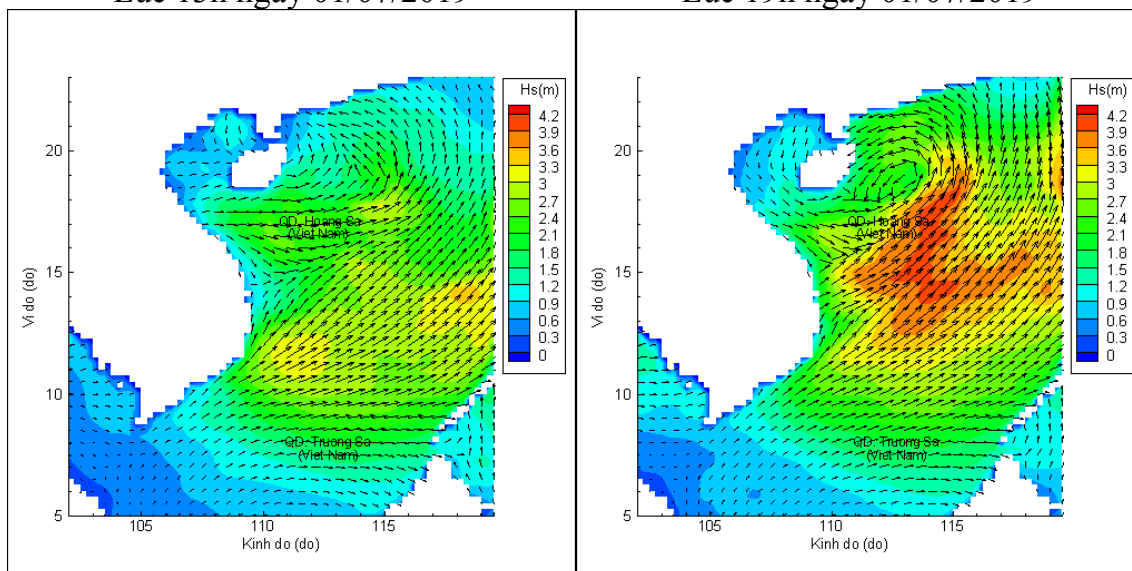


Phân bố độ cao sóng ven bờ và ngoài khơi biển Việt Nam



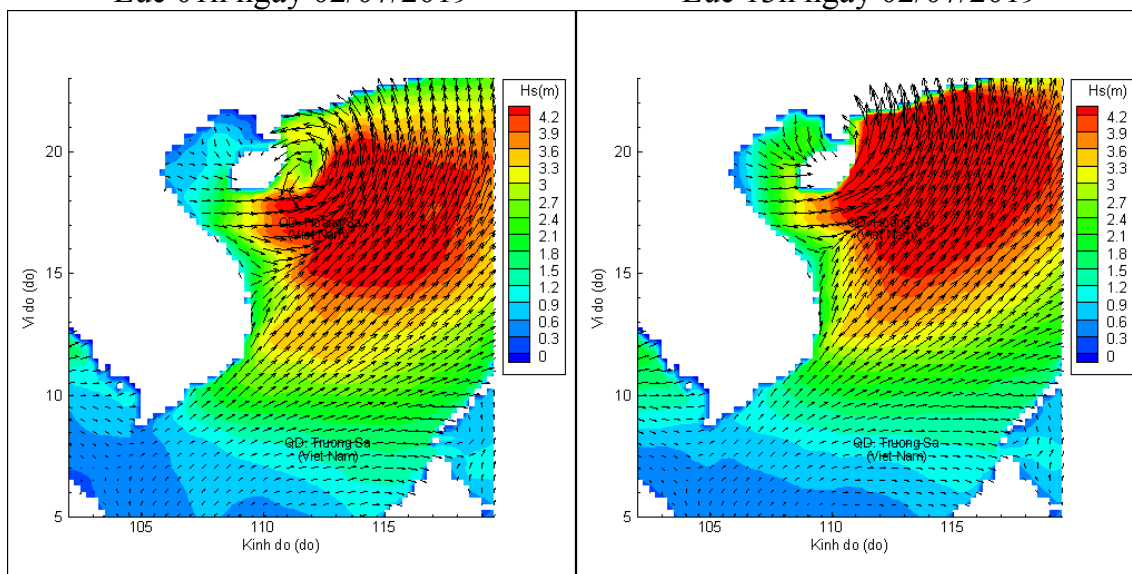
Lúc 13h ngày 01/07/2019

Lúc 19h ngày 01/07/2019



Lúc 01h ngày 02/07/2019

Lúc 13h ngày 02/07/2019



Lúc 01h ngày 03/07/2019

Lúc 13h ngày 03/07/2019