

BẢN TIN DỰ BÁO MỨC NƯỚC VÀ SÓNG BIỂN

(Lúc 13 giờ – 06Z ngày 05/07/2019)

Tỉnh/ TP	Huyện	Mức nước tổng cộng dự báo trong 48 giờ (cm)								
		05/07		06/07				07/07		
		13h	19h	1h	7h	13h	19h	1h	7h	13h
Quảng Ninh	Đầm Hà	21	258	-27	-159	-18	211	15	-140	-37
	Cửa Ông	33	229	-15	-163	-8	196	9	-140	-36
TP. Hải Phòng	Hòn Dấu	46	198	-2	-169	-6	173	14	-132	-39
	Bạch Long Vĩ	63	198	-28	-146	11	175	-1	-120	-21
Thái Bình	Thái Thụy	48	184	1	-163	-4	162	12	-125	-38
Nam Định	Hải Hậu	55	155	9	-157	1	138	10	-118	-38
Ninh Bình	Kim Sơn	56	147	12	-152	1	133	7	-114	-41
Thanh Hóa	Quảng Xương	51	137	16	-149	-2	122	6	-112	-44
Nghệ An	Diễn Châu	42	115	25	-136	-7	98	11	-102	-44
	Hòn Ngư	44	110	25	-134	-4	95	13	-100	-40
Hà Tĩnh	Thạch Hà	41	94	33	-127	-2	81	22	-94	-34
Quảng Bình	Quảng Trạch	37	52	39	-105	8	45	31	-77	-18
	Quảng Ninh	39	23	38	-83	16	19	29	-60	-6
Quảng Trị	Gio Linh	41	-3	33	-61	25	-5	23	-45	8
	Cồn Cỏ	50	0	29	-60	33	-2	20	-46	14
Thừa Thiên Huế	Hương Trà	40	-27	27	-33	32	-28	16	-26	22
	Phú Lộc	38	-47	24	-9	38	-46	13	-10	33
TP. Đà Nẵng	Sơn Trà	39	-61	21	9	43	-58	10	3	41
	Hoàng Sa	45	-70	-7	42	60	-63	-10	25	65
Quảng Nam	Tam Kỳ	39	-75	14	29	49	-71	5	16	51
	Cù Lao Chàm	38	-70	15	24	47	-65	7	13	49
Quảng Ngãi	TP. Quảng Ngãi	44	-82	5	36	58	-77	-2	20	61
	Lý Sơn	42	-78	5	38	57	-73	-1	22	61
Bình Định	Phú Mỹ	46	-81	-1	38	63	-73	-4	20	68
	Quy Nhơn	47	-81	-3	35	63	-73	-5	18	68
Phú Yên	TP. Tuy Hòa	49	-76	-8	33	63	-73	-9	18	68
Khánh Hòa	TP. Nha Trang	60	-76	5	48	75	-67	0	31	78
	Trường Sa	58	-90	-7	42	72	-75	-14	29	73
Ninh Thuận	TP. PR-Tháp Chàm	61	-93	3	39	79	-79	-1	27	79
Bình Thuận	TP. Phan Thiết	98	-133	0	32	89	-93	-34	41	67
	Phú Quý	66	-101	-1	39	77	-83	-13	31	73
Bà Rịa Vũng Tàu	Vũng Tàu	84	-88	-99	100	43	-18	-150	120	1
	Côn Đảo	85	-67	-116	100	51	-3	-154	109	13
TPHCM	Cần Giờ	79	-80	-107	104	35	-7	-160	126	-10
Tiền Giang	Gò Công Tây	80	-80	-109	105	33	-5	-165	129	-15
Bến Tre	Ba Tri	77	-79	-116	109	30	-2	-174	131	-18
Trà Vinh	Duyên Hải	74	-68	-133	121	29	9	-187	138	-18
Sóc Trăng	Tân Phú	65	-39	-153	125	21	33	-199	134	-21
Bạc Liêu	TP. Bạc Liêu	47	11	-188	125	14	65	-211	117	-12
Cà Mau	Năm Căn	58	24	-169	83	35	59	-175	67	16
	Trần Văn Thời	60	6	-57	6	36	32	-65	14	10
Kiên Giang	Rạch Giá	49	14	-1	-22	19	47	-14	-2	-2
	Phú Quốc	15	28	3	-27	0	28	3	-21	-12

Vùng Biển	Độ cao sóng biển dự báo trong 48 giờ		
	Độ cao sóng lớn nhất (m)	Hướng thịnh hành	Ghi chú
Bắc vịnh Bắc Bộ	0.3 - 1.9	Tây Nam	
Nam vịnh Bắc Bộ	0.5 - 1.7	Tây Nam	
Quảng Trị đến Quảng Ngãi	0.4 - 1.6	Nam	
Bình Định đến Ninh Thuận	1.0 - 1.4	Nam, Tây Nam	
Bình Thuận đến Cà Mau	0.3 - 1.4	Tây Nam, Tây	
Cà Mau đến Kiên Giang	0.3 - 0.7	Tây Nam, Tây, Nam	
Quần đảo Hoàng Sa	1.6 - 1.9	Nam, Tây Nam	
Quần đảo Trường Sa	0.4 - 1.1	Tây	
Bắc Biển Đông	0.9 - 1.9	Tây Nam	
Giữa Biển Đông	0.4 - 1.6	Tây Nam, Tây	
Nam Biển Đông	0.3 - 1.5	Tây	

Tin phát lúc: 13 giờ 00

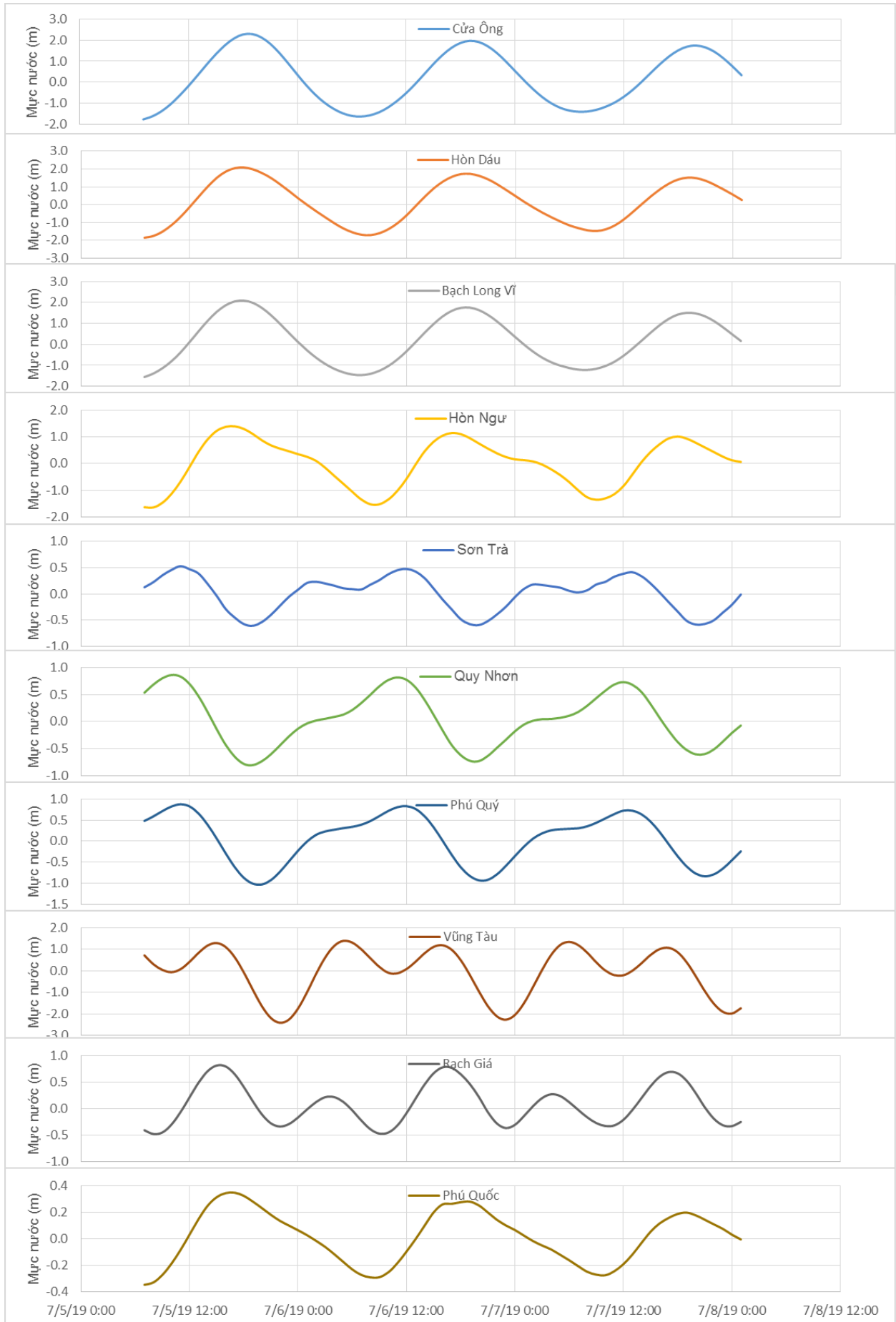
Thời điểm phát tin dự báo tiếp theo: 13 giờ 00 ngày 06/07/2019

Người xây dựng bản tin: Nguyễn Hồng Hạnh

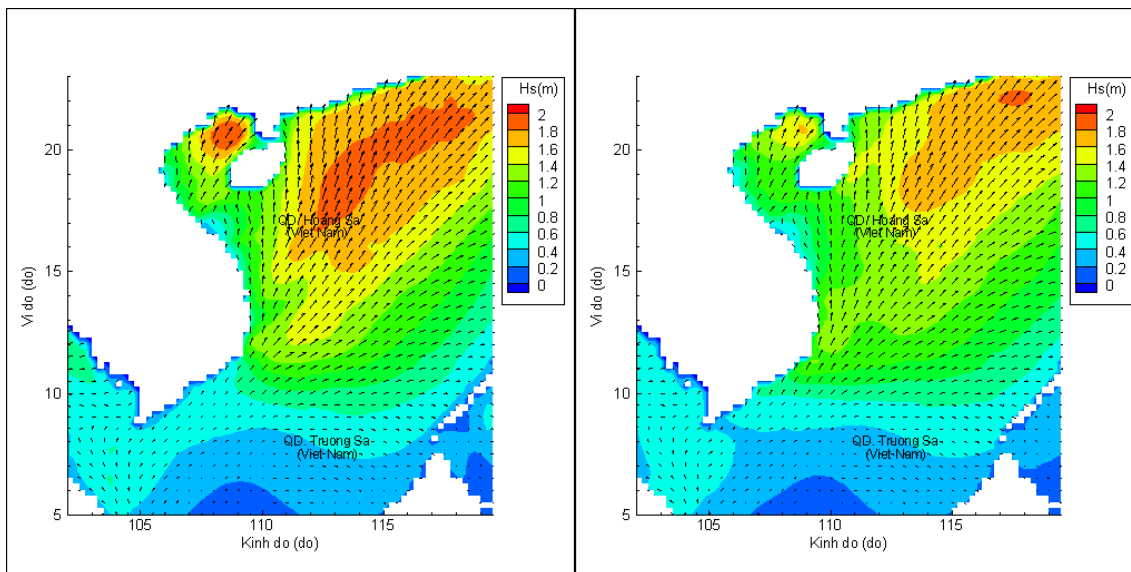
Người soát bản tin: Nguyễn Thị Thanh

Biến trình mực nước tổng cộng tại 10 trạm Hải văn

(Cửa Ông, Hòn Dấu, Bạch Long Vĩ, Hòn Ngư, Sơn Trà, Quy Nhơn, Phú Quý, Vũng Tàu, Rạch Giá, Phú Quốc)

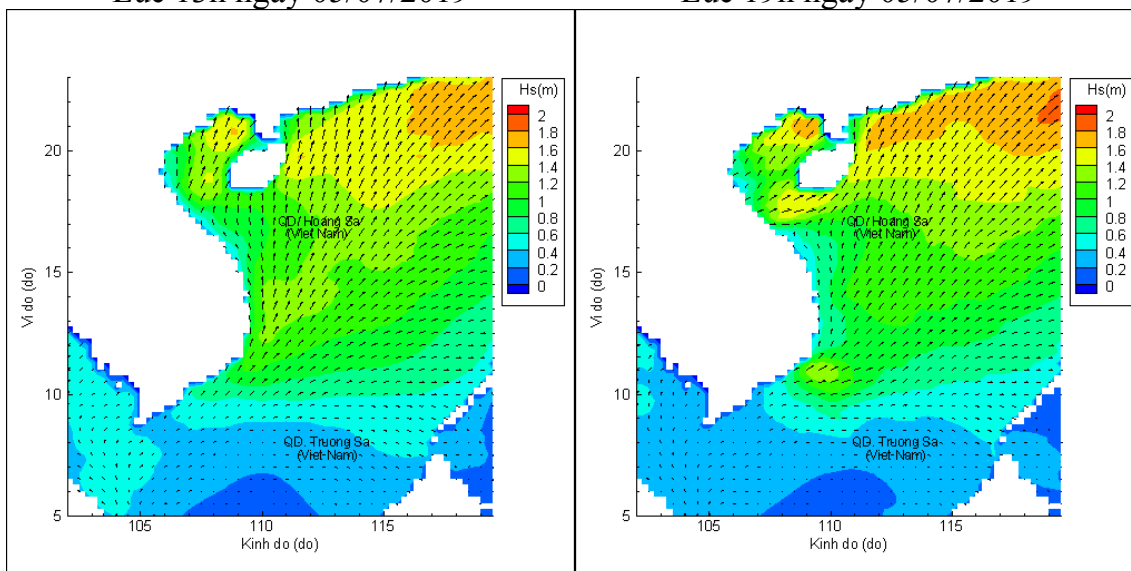


Phân bố độ cao sóng ven bờ và ngoài khơi biển Việt Nam



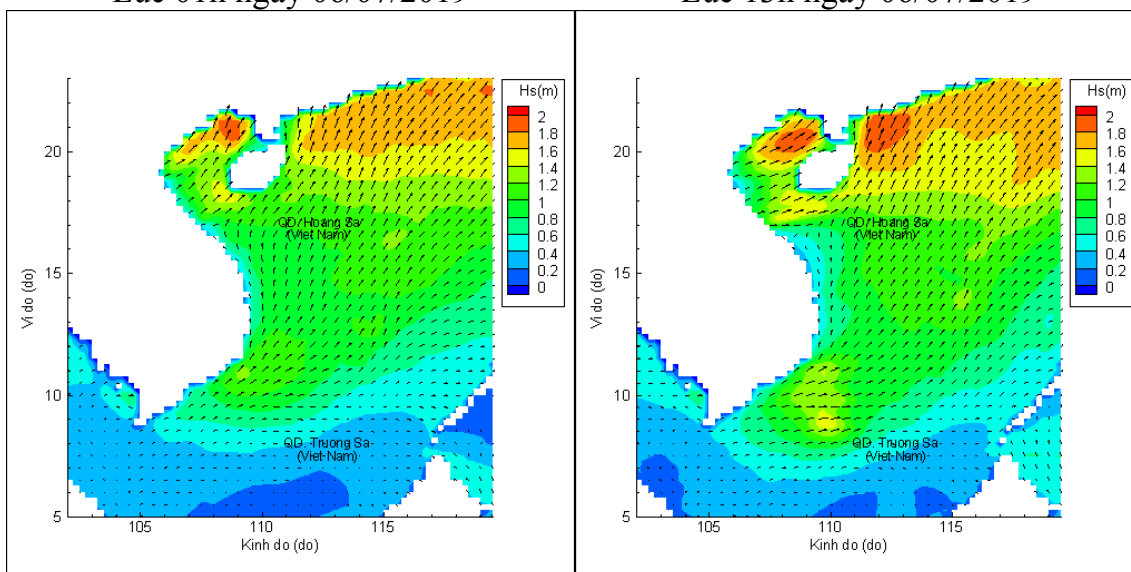
Lúc 13h ngày 05/07/2019

Lúc 19h ngày 05/07/2019



Lúc 01h ngày 06/07/2019

Lúc 13h ngày 06/07/2019



Lúc 01h ngày 07/07/2019

Lúc 13h ngày 07/07/2019