

BẢN TIN DỰ BÁO MỨC NƯỚC VÀ SÓNG BIỂN

(Lúc 13 giờ – 06Z ngày 13/07/2019)

Tỉnh/ TP	Huyện	Mức nước tổng cộng dự báo trong 48 giờ (cm)								
		13/07		14/07				15/07		
		13h	19h	1h	7h	13h	19h	1h	7h	13h
Quảng Ninh	Đầm Hà	108	24	-79	-22	129	63	-120	-44	139
	Cửa Ông	100	21	-73	-26	130	51	-104	-56	144
TP. Hải Phòng	Hòn Dấu	96	16	-63	-39	128	37	-81	-68	149
	Bạch Long Vĩ	95	6	-61	-13	123	26	-91	-39	143
Thái Bình	Thái Thụy	95	12	-59	-41	129	30	-73	-70	150
Nam Định	Hải Hậu	88	6	-52	-38	123	18	-61	-72	145
Ninh Bình	Kim Sơn	86	6	-49	-41	123	14	-58	-74	144
Thanh Hóa	Quảng Xương	82	5	-45	-43	119	13	-53	-78	140
Nghệ An	Diễn Châu	71	3	-38	-38	106	12	-44	-76	126
	Hòn Ngư	70	3	-38	-34	104	11	-43	-72	124
Hà Tĩnh	Thạch Hà	58	10	-38	-26	88	14	-40	-63	109
Quảng Bình	Quảng Trạch	23	20	-38	-8	51	20	-35	-37	71
	Quảng Ninh	8	17	-31	6	34	13	-26	-20	52
Quảng Trị	Gio Linh	-3	14	-24	17	17	8	-17	-4	36
	Cồn Cỏ	-1	11	-25	21	20	5	-20	1	40
Thừa Thiên Huế	Hương Trà	-13	9	-16	27	1	1	-9	14	18
	Phú Lộc	-22	4	-8	36	-12	-5	-1	28	3
TP. Đà Nẵng	Sơn Trà	-27	0	-3	42	-21	-8	6	40	-8
	Hoàng Sa	-33	-7	9	65	-31	-19	10	75	-21
Quảng Nam	Tam Kỳ	-35	-2	6	52	-33	-14	12	55	-21
	Cù Lao Chàm	-32	-1	4	49	-28	-12	11	52	-16
Quảng Ngãi	TP. Quảng Ngãi	-42	-4	9	59	-38	-19	13	67	-28
	Lý Sơn	-39	-3	10	60	-35	-17	14	68	-25
Bình Định	Phú Mỹ	-43	-2	10	63	-38	-16	12	72	-31
	Quy Nhơn	-45	0	7	61	-41	-18	11	69	-31
Phú Yên	TP. Tuy Hòa	-45	-5	7	63	-36	-16	15	75	-26
Khánh Hòa	TP. Nha Trang	-33	0	16	73	-27	-18	18	80	-17
	Trường Sa	-36	-19	14	62	-28	-38	20	73	-13
Ninh Thuận	TP. PR-Tháp Chàm	-41	-10	9	68	-31	-28	18	77	-14
Bình Thuận	TP. Phan Thiết	-24	-51	30	35	0	-93	55	32	25
	Phú Quý	-37	-22	15	60	-27	-44	25	67	-11
Bà Rịa Vũng Tàu	Vũng Tàu	48	-141	86	-20	84	-192	99	-15	99
	Côn Đảo	52	-139	65	-3	81	-176	66	10	99
TPHCM	Cần Giờ	57	-148	89	-30	93	-196	103	-28	108
Tiền Giang	Gò Công Tây	57	-151	90	-33	95	-202	106	-33	111
Bến Tre	Ba Tri	58	-161	86	-36	96	-213	100	-33	113
Trà Vinh	Duyên Hải	65	-166	90	-32	100	-212	96	-19	116
Sóc Trăng	Tân Phú	79	-164	83	-33	106	-202	76	-12	116
Bạc Liêu	TP. Bạc Liêu	84	-147	49	-15	99	-164	23	15	97
Cà Mau	Năm Căn	75	-115	7	7	81	-121	-23	31	83
	Trần Văn Thời	45	-44	-15	0	48	-52	-12	-2	72
Kiên Giang	Rạch Giá	40	2	-11	-10	53	-4	7	-28	71
	Phú Quốc	25	4	-24	-19	17	7	-17	-26	26

Vùng Biển	Độ cao sóng biển dự báo trong 48 giờ		
	Độ cao sóng lớn nhất (m)	Hướng thịnh hành	Ghi chú
Bắc vịnh Bắc Bộ	0.3 - 2.1	Nam, Tây Nam	Cảnh báo
Nam vịnh Bắc Bộ	0.5 - 1.3	Nam	
Quảng Trị đến Quảng Ngãi	0.4 - 1.4	Nam, Đông Nam	
Bình Định đến Ninh Thuận	1.0 - 2.3	Nam, Tây Nam	Cảnh báo
Bình Thuận đến Cà Mau	0.3 - 2.1	Tây Nam	Cảnh báo
Cà Mau đến Kiên Giang	0.3 - 1.0	Tây	
Quần đảo Hoàng Sa	1.3 - 1.6	Nam	
Quần đảo Trường Sa	1.2 - 1.9	Tây	
Bắc Biển Đông	0.8 - 1.8	Tây Nam, Nam	
Giữa Biển Đông	0.8 - 2.1	Tây Nam, Tây	Cảnh báo
Nam Biển Đông	0.5 - 1.9	Tây, Tây Nam	

Tin phát lúc: 13 giờ 00

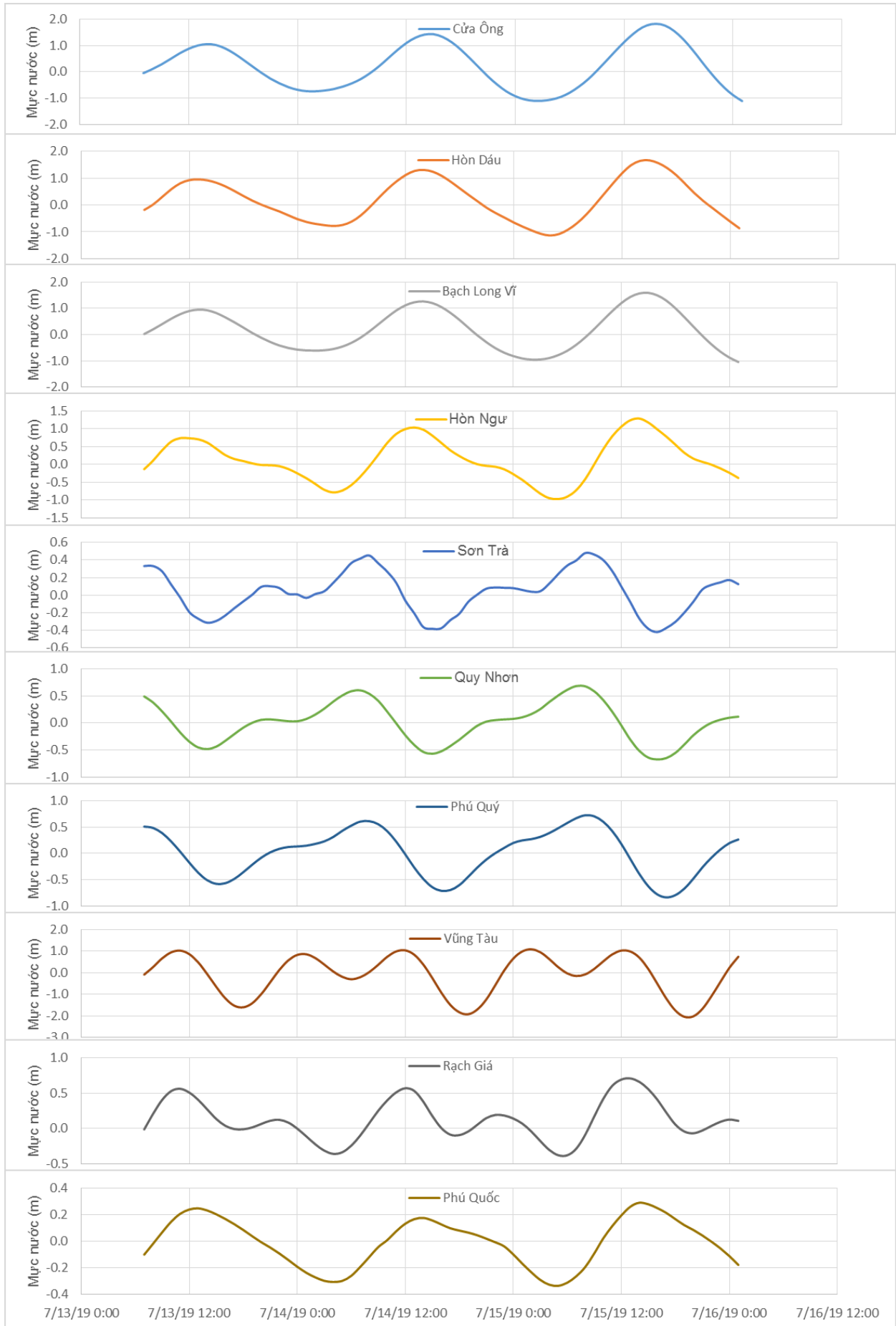
Thời điểm phát tin dự báo tiếp theo: 13 giờ 00 ngày 14/07/2019

Người xây dựng bản tin: Nguyễn Hồng Hạnh

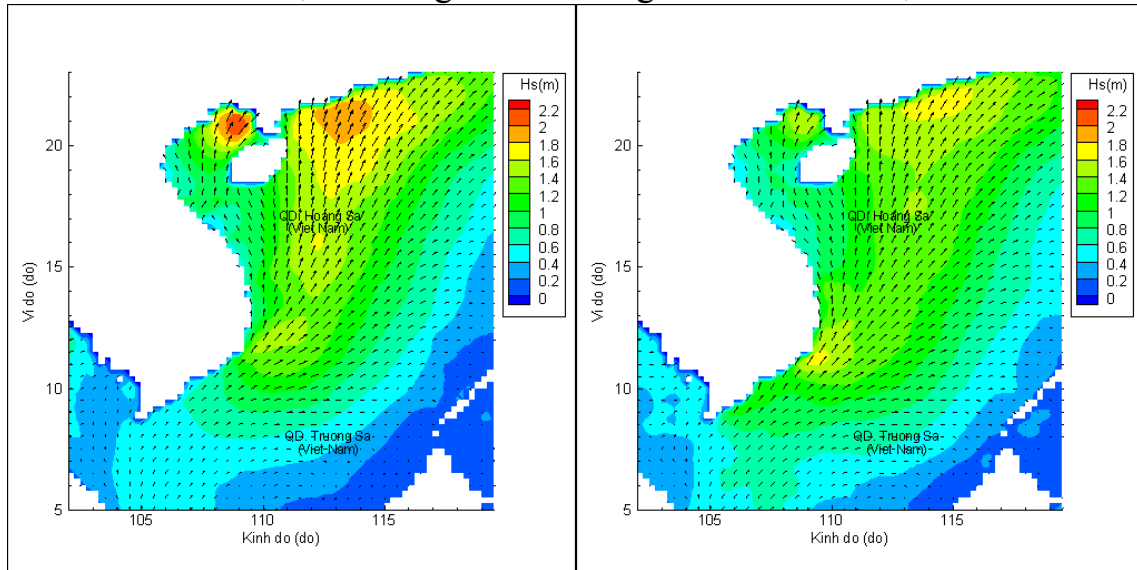
Người soát bản tin: Lê Quốc Huy

Biên trình mực nước tổng cộng tại 10 trạm Hải vãn

(Cửa Ông, Hòn Dấu, Bạch Long Vĩ, Hòn Ngự, Sơn Trà, Quy Nhơn, Phú Quý, Vũng Tàu, Rạch Giá, Phú Quốc)

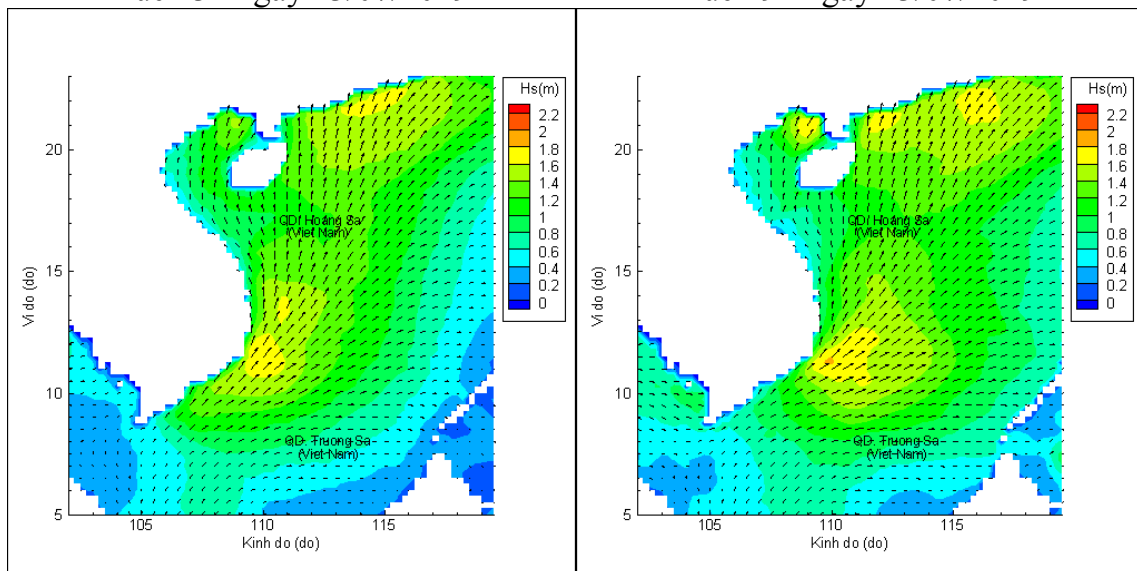


Phân bố độ cao sóng ven bờ và ngoài khơi biển Việt Nam



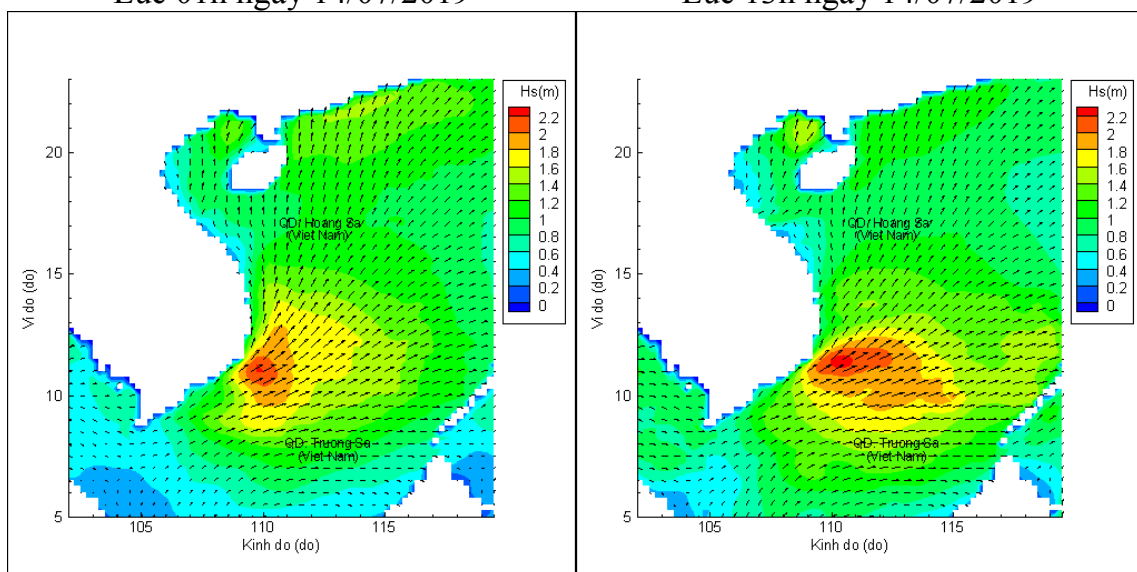
Lúc 13h ngày 13/07/2019

Lúc 19h ngày 13/07/2019



Lúc 01h ngày 14/07/2019

Lúc 13h ngày 14/07/2019



Lúc 01h ngày 15/07/2019

Lúc 13h ngày 15/07/2019