

BẢN TIN DỰ BÁO MỨC NƯỚC VÀ SÓNG BIỂN

(Lúc 13 giờ – 06Z ngày 15/07/2019)

Tỉnh/ TP	Huyện	Mức nước tổng cộng dự báo trong 48 giờ (cm)								
		15/07		16/07				17/07		
		13h	19h	1h	7h	13h	19h	1h	7h	13h
Quảng Ninh	Đầm Hà	127	128	-122	-83	104	156	-118	-93	86
	Cửa Ông	130	110	-98	-91	114	134	-94	-106	105
TP. Hải Phòng	Hòn Dấu	134	90	-78	-106	123	109	-65	-117	110
	Bạch Long Vĩ	133	78	-92	-77	121	100	-87	-89	112
Thái Bình	Thái Thụy	136	79	-68	-107	126	97	-56	-117	113
Nam Định	Hải Hậu	134	62	-50	-105	127	76	-37	-116	116
Ninh Bình	Kim Sơn	135	59	-46	-105	127	72	-32	-115	117
Thanh Hóa	Quảng Xương	131	56	-37	-104	123	67	-25	-113	112
Nghệ An	Diễn Châu	115	52	-25	-99	111	58	-12	-107	105
	Hòn Ngư	111	48	-24	-96	109	55	-13	-105	103
Hà Tĩnh	Thạch Hà	96	45	-18	-88	97	50	-7	-98	93
Quảng Bình	Quảng Trạch	63	38	-11	-59	68	36	0	-72	74
	Quảng Ninh	44	25	-3	-40	54	19	6	-51	63
Quảng Trị	Gio Linh	28	11	1	-19	42	3	8	-29	54
	Cồn Cỏ	32	9	-3	-16	46	1	5	-26	59
Thừa Thiên Huế	Hương Trà	12	0	5	5	26	-11	11	-3	42
	Phú Lộc	-3	-10	11	24	12	-23	16	18	29
TP. Đà Nẵng	Sơn Trà	-11	-17	14	37	3	-30	21	36	20
	Hoàng Sa	-22	-31	9	75	-7	-43	7	75	12
Quảng Nam	Tam Kỳ	-23	-28	19	56	-7	-41	19	55	10
	Cù Lao Chàm	-19	-25	18	51	-4	-38	19	51	13
Quảng Ngãi	TP. Quảng Ngãi	-27	-33	15	67	-12	-48	16	65	9
	Lý Sơn	-26	-32	16	68	-10	-46	16	68	9
Bình Định	Phú Mỹ	-28	-32	15	72	-11	-47	16	71	9
	Quy Nhơn	-29	-33	12	68	-13	-47	13	68	9
Phú Yên	TP. Tuy Hòa	-30	-36	16	75	-6	-48	15	72	13
Khánh Hòa	TP. Nha Trang	-15	-33	21	83	2	-47	20	77	22
	Trường Sa	-15	-54	19	73	4	-68	14	72	22
Ninh Thuận	TP. PR-Tháp Chàm	-18	-48	19	75	4	-62	21	71	26
Bình Thuận	TP. Phan Thiết	26	-119	51	29	47	-151	52	33	73
	Phú Quý	-11	-64	23	66	7	-83	23	66	30
Bà Rịa Vũng Tàu	Vũng Tàu	97	-203	74	7	104	-198	54	25	105
	Côn Đảo	98	-189	47	24	105	-181	13	40	97
TPHCM	Cần Giờ	105	-210	74	3	110	-203	55	23	106
Tiền Giang	Gò Công Tây	109	-216	77	-2	114	-207	58	17	110
Bến Tre	Ba Tri	111	-217	75	-5	116	-210	48	13	108
Trà Vinh	Duyên Hải	114	-219	69	4	116	-208	31	29	106
Sóc Trăng	Tân Phú	117	-201	45	12	111	-182	3	37	96
Bạc Liêu	TP. Bạc Liêu	99	-157	-16	43	88	-127	-59	65	70
Cà Mau	Năm Căn	84	-112	-55	51	76	-86	-91	62	63
	Trần Văn Thời	70	-55	-26	4	66	-44	-28	8	71
Kiên Giang	Rạch Giá	61	4	-8	-28	89	-2	26	-35	74
	Phú Quốc	23	10	-24	-20	22	16	-10	-36	14

Vùng Biển	Độ cao sóng biển dự báo trong 48 giờ		
	Độ cao sóng lớn nhất (m)	Hướng thịnh hành	Ghi chú
Bắc vịnh Bắc Bộ	0.3 - 1.1	Nam, Tây Nam	
Nam vịnh Bắc Bộ	0.4 - 1.0	Nam, Đông Nam	
Quảng Trị đến Quảng Ngãi	0.3 - 1.1	Nam, Đông Nam	
Bình Định đến Ninh Thuận	0.8 - 2.4	Nam, Tây Nam	Cảnh báo
Bình Thuận đến Cà Mau	0.3 - 2.7	Tây Nam	Cảnh báo
Cà Mau đến Kiên Giang	0.3 - 2.6	Tây	Cảnh báo
Quần đảo Hoàng Sa	1.0 - 1.1	Nam, Tây Nam	
Quần đảo Trường Sa	2.0 - 3.1	Tây	Cảnh báo
Bắc Biển Đông	0.8 - 4.0	Tây Nam, Nam	Cảnh báo
Giữa Biển Đông	1.3 - 3.8	Tây Nam, Tây	Cảnh báo
Nam Biển Đông	1.1 - 3.3	Tây, Tây Nam	Cảnh báo

Tin phát lúc: 13 giờ 00

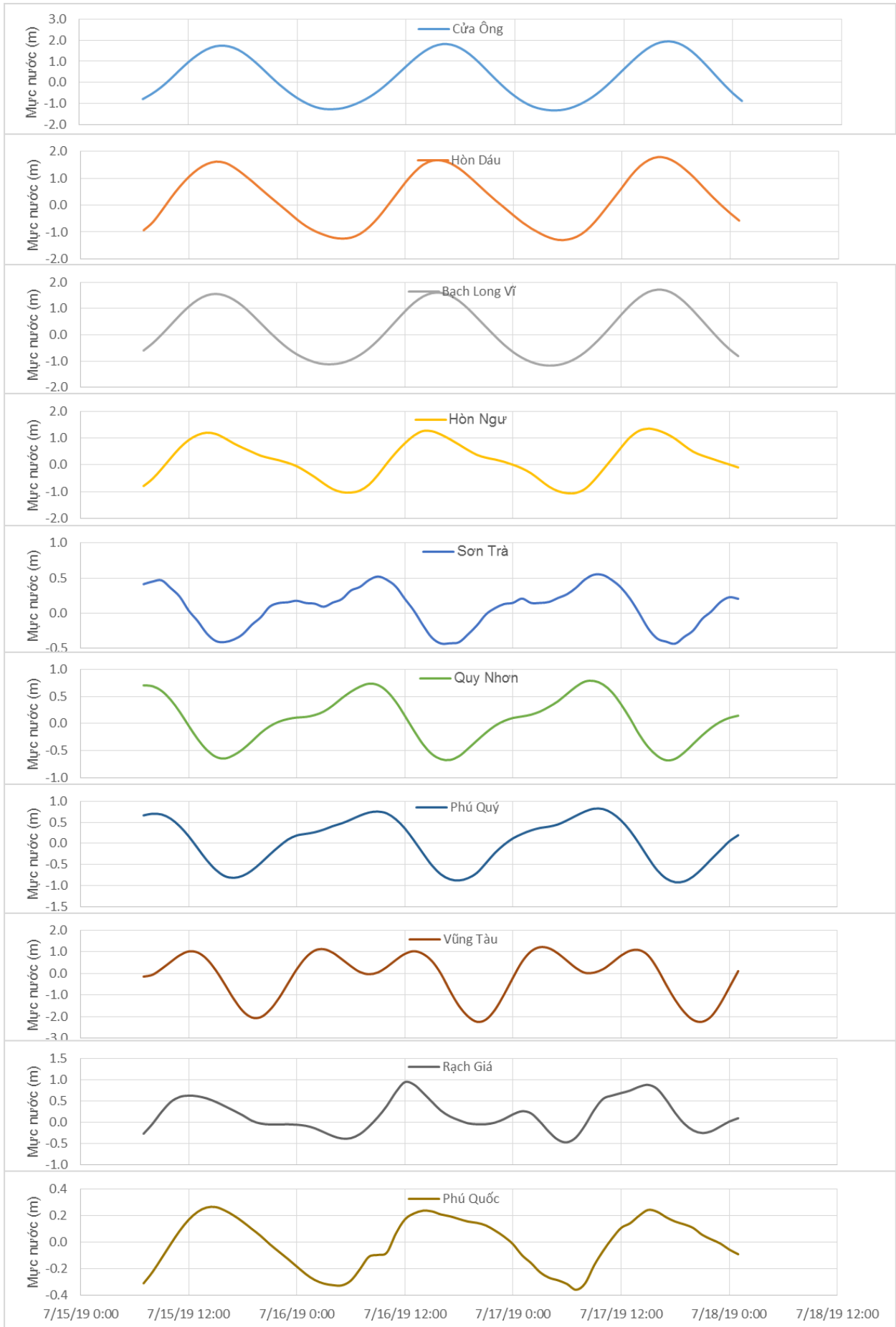
Thời điểm phát tin dự báo tiếp theo: 13 giờ 00 ngày 16/07/2019

Người xây dựng bản tin: Nguyễn Hồng Hạnh

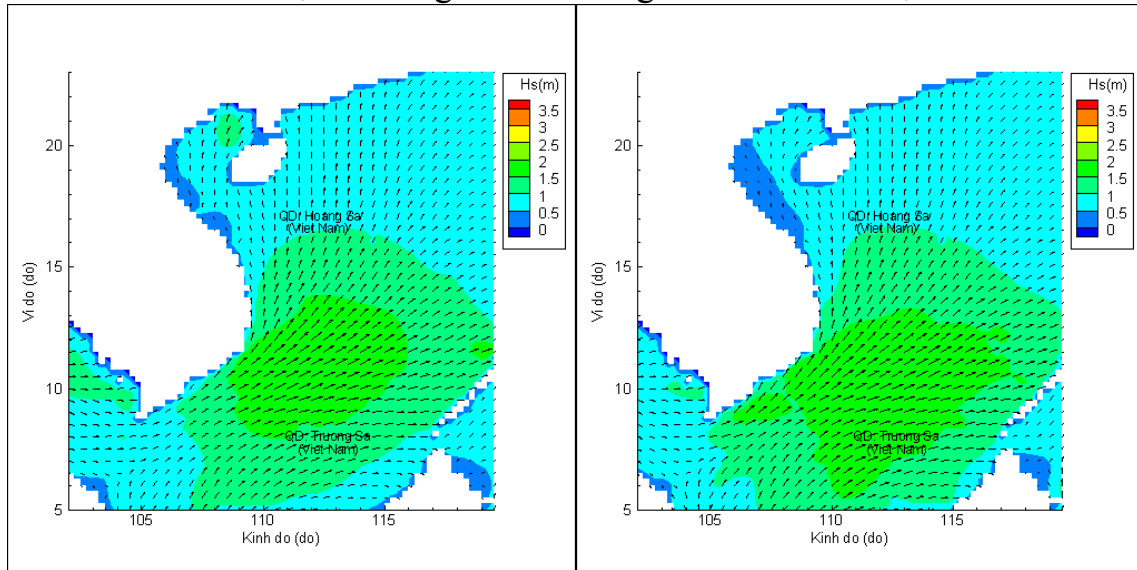
Người soát bản tin: Nguyễn Thị Thanh

Biên trình mực nước tổng cộng tại 10 trạm Hải vãn

(Cửa Ông, Hòn Dấu, Bạch Long Vĩ, Hòn Ngư, Sơn Trà, Quy Nhơn, Phú Quý, Vũng Tàu, Rạch Giá, Phú Quốc)

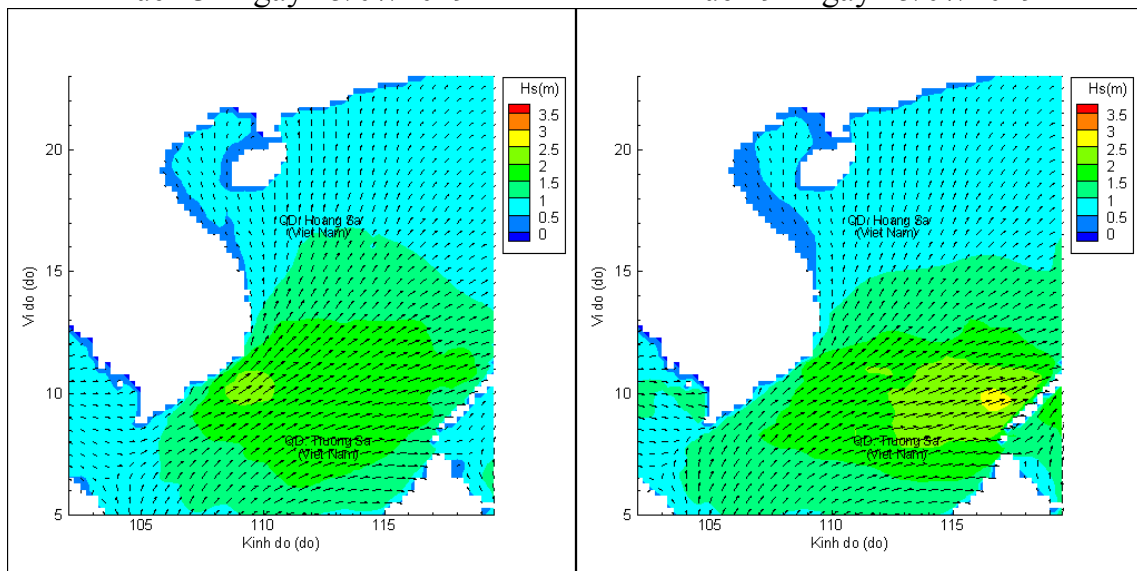


Phân bố độ cao sóng ven bờ và ngoài khơi biển Việt Nam



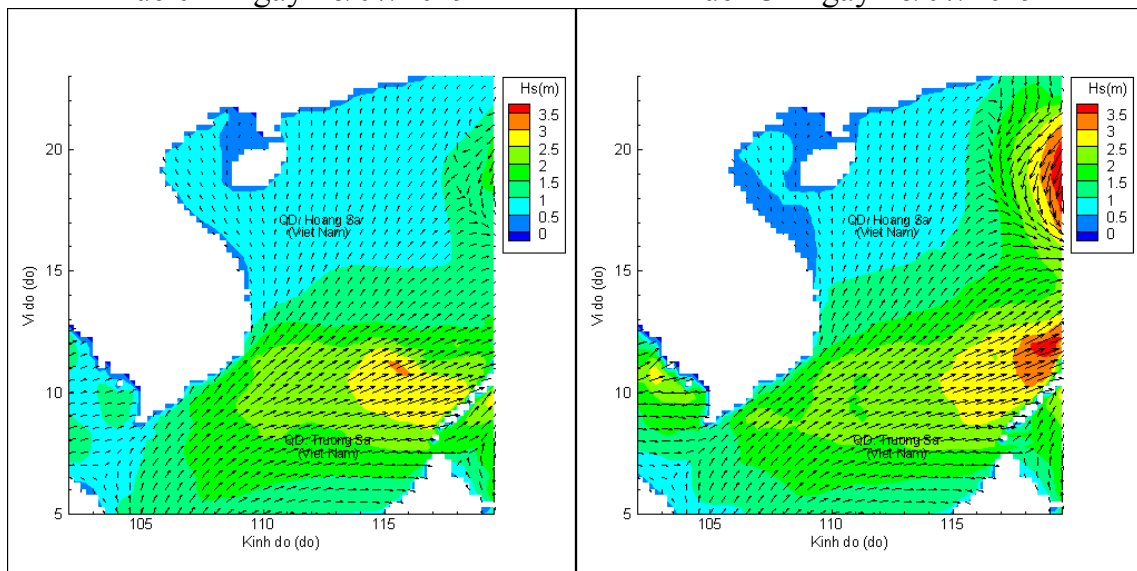
Lúc 13h ngày 15/07/2019

Lúc 19h ngày 15/07/2019



Lúc 01h ngày 16/07/2019

Lúc 13h ngày 16/07/2019



Lúc 01h ngày 17/07/2019

Lúc 13h ngày 17/07/2019