

BẢN TIN DỰ BÁO MỨC NƯỚC VÀ SÓNG BIỂN

(Lúc 13 giờ – 06Z ngày 22/07/2019)

Tỉnh/ TP	Huyện	Mức nước tổng cộng dự báo trong 48 giờ (cm)								
		22/07		23/07				24/07		
		13h	19h	1h	7h	13h	19h	1h	7h	13h
Quảng Ninh	Đầm Hà	-11	128	32	-79	-16	89	30	-51	11
	Cửa Ông	-18	126	30	-69	-22	88	26	-42	1
TP. Hải Phòng	Hòn Dấu	-21	118	27	-63	-28	86	31	-37	-10
	Bạch Long Vĩ	-3	114	21	-62	-15	81	23	-33	-4
Thái Bình	Thái Thụy	-20	114	24	-58	-28	82	27	-32	-10
Nam Định	Hải Hậu	-18	104	20	-51	-26	70	21	-21	-15
Ninh Bình	Kim Sơn	-18	102	17	-46	-26	65	18	-18	-15
Thanh Hóa	Quảng Xương	-20	97	18	-44	-27	59	18	-16	-17
Nghệ An	Diễn Châu	-21	80	21	-38	-26	54	17	-15	-18
	Hòn Ngư	-18	76	22	-35	-24	51	20	-13	-17
Hà Tĩnh	Thạch Hà	-14	66	26	-31	-21	45	21	-8	-18
Quảng Bình	Quảng Trạch	-9	42	25	-28	-12	30	15	0	-9
	Quảng Ninh	-1	25	24	-18	-6	18	12	6	-4
Quảng Trị	Gio Linh	9	9	22	-12	1	7	10	10	3
	Cồn Cỏ	13	12	20	-13	5	8	9	9	5
Thừa Thiên Huế	Hương Trà	18	-6	18	-3	12	-6	11	14	12
	Phú Lộc	24	-22	15	4	23	-16	14	16	19
TP. Đà Nẵng	Sơn Trà	30	-33	12	10	30	-24	14	18	23
	Hoàng Sa	43	-35	2	17	40	-25	6	19	31
Quảng Nam	Tam Kỳ	37	-42	9	14	35	-33	10	18	27
	Cù Lao Chàm	35	-39	10	14	33	-30	11	19	26
Quảng Ngãi	TP. Quảng Ngãi	42	-43	5	15	38	-33	7	16	29
	Lý Sơn	41	-41	6	16	38	-30	8	17	30
Bình Định	Phú Mỹ	44	-40	3	16	41	-26	5	14	28
	Quy Nhơn	45	-42	0	13	41	-26	4	11	28
Phú Yên	TP. Tuy Hòa	42	-42	-3	14	38	-28	-1	12	25
Khánh Hòa	TP. Nha Trang	47	-40	1	19	43	-27	1	19	30
	Trường Sa	45	-40	-5	18	40	-28	-1	18	27
Ninh Thuận	TP. PR-Tháp Chàm	50	-46	-4	16	40	-34	-5	18	24
Bình Thuận	TP. Phan Thiết	42	-41	-31	35	29	-21	-34	45	3
	Phú Quý	48	-45	-7	21	40	-31	-7	24	22
Bà Rịa Vũng Tàu	Vũng Tàu	4	12	-108	87	-9	31	-104	85	-37
	Côn Đảo	10	16	-109	84	-6	32	-97	75	-22
TPHCM	Cần Giờ	-4	21	-115	93	-13	38	-110	89	-43
Tiền Giang	Gò Công Tây	-9	26	-119	98	-19	43	-116	94	-50
Bến Tre	Ba Tri	-15	27	-124	100	-22	43	-119	96	-53
Trà Vinh	Duyên Hải	-13	28	-132	103	-23	45	-120	93	-45
Sóc Trăng	Tân Phú	-10	34	-135	96	-20	50	-119	83	-32
Bạc Liêu	TP. Bạc Liêu	1	41	-135	77	-7	50	-114	64	-14
Cà Mau	Năm Căn	25	30	-111	46	13	33	-88	38	10
	Trần Văn Thời	25	21	-61	21	2	27	-38	26	5
Kiên Giang	Rạch Giá	23	32	-41	12	-7	46	-16	25	3
	Phú Quốc	12	13	-12	-12	-3	12	3	-1	1

Vùng Biển	Độ cao sóng biển dự báo trong 48 giờ		
	Độ cao sóng lớn nhất (m)	Hướng thịnh hành	Ghi chú
Bắc vịnh Bắc Bộ	0.3 - 1.2	Tây Nam, Nam	
Nam vịnh Bắc Bộ	0.3 - 1.2	Tây Nam, Nam	
Quảng Trị đến Quảng Ngãi	0.3 - 1.2	Nam, Tây Nam	
Bình Định đến Ninh Thuận	0.6 - 1.1	Nam, Tây Nam	
Bình Thuận đến Cà Mau	0.3 - 1.5	Tây Nam, Tây	
Cà Mau đến Kiên Giang	0.3 - 0.8	Nam, Tây	
Quần đảo Hoàng Sa	0.9 - 1.0	Nam	
Quần đảo Trường Sa	0.5 - 1.1	Tây	
Bắc Biển Đông	0.5 - 1.1	Tây Nam, Nam	
Giữa Biển Đông	0.4 - 1.1	Tây Nam, Tây	
Nam Biển Đông	0.3 - 1.3	Tây, Tây Nam	

Tin phát lúc: 13 giờ 00

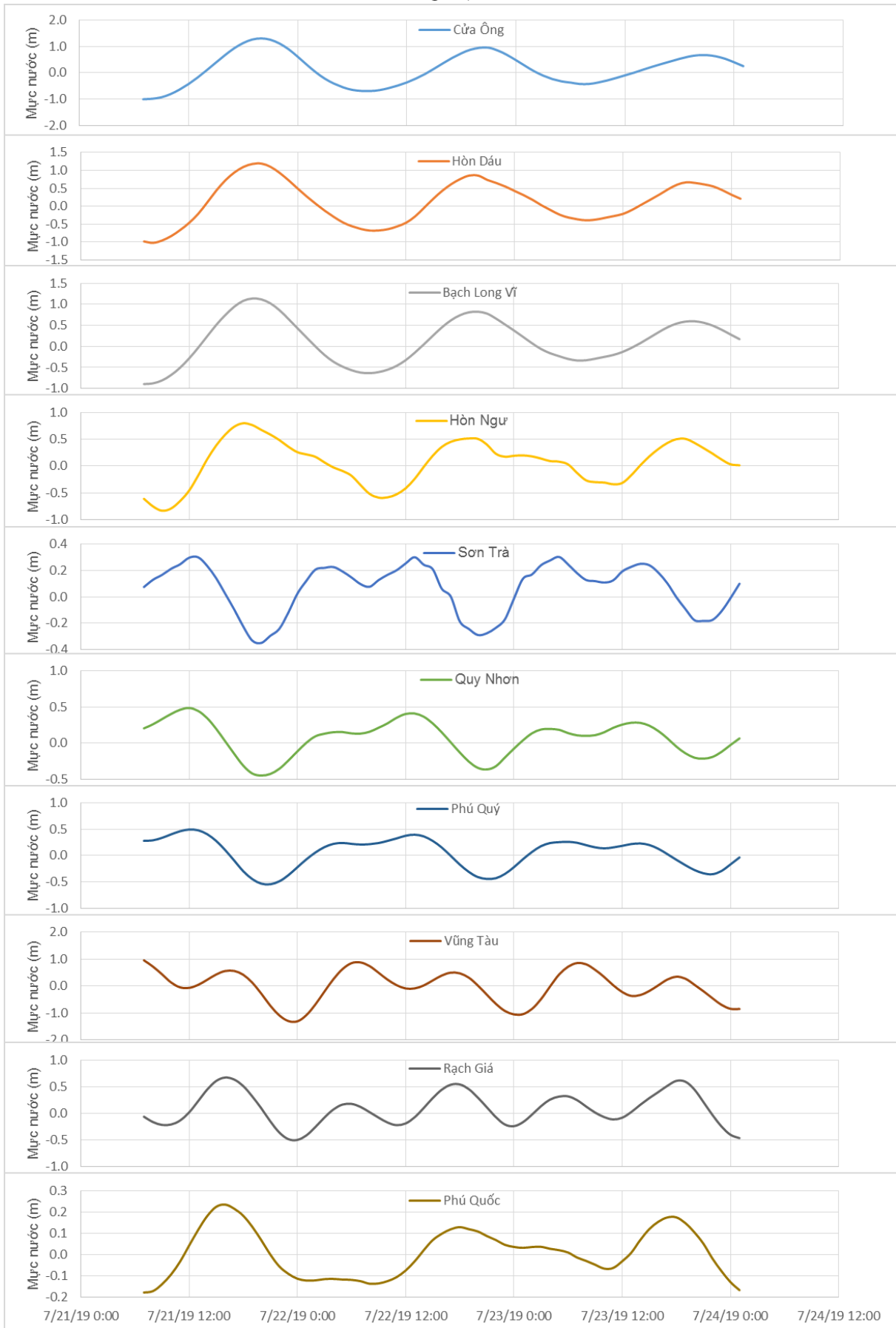
Thời điểm phát tin dự báo tiếp theo: 13 giờ 00 ngày 23/07/2019

Người xây dựng bản tin: Lê Đức Quyền

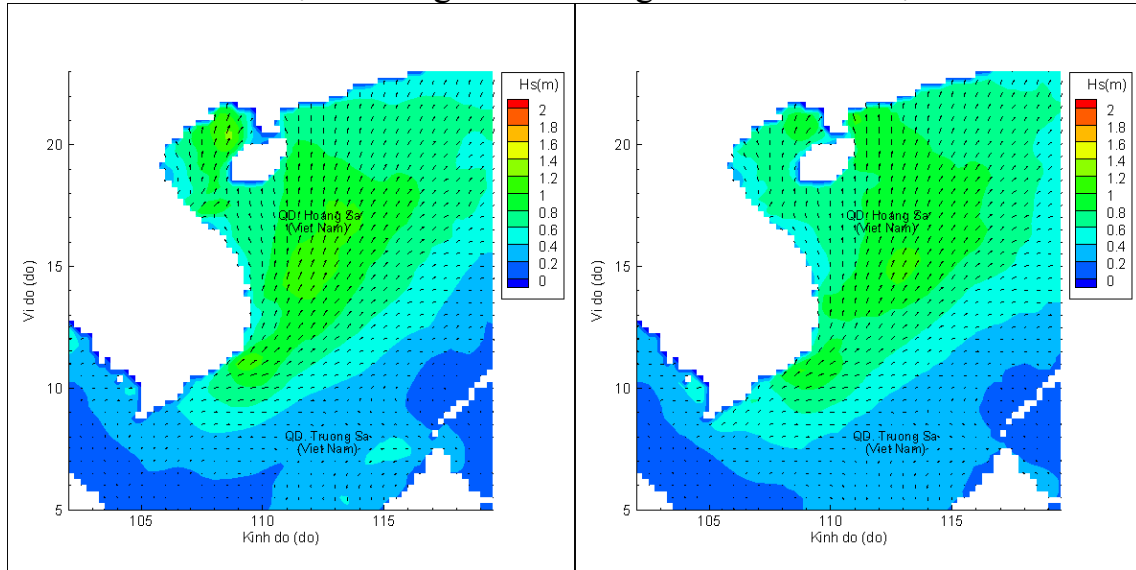
Người soát bản tin: Lê Quốc Huy

Biên trình mực nước tổng cộng tại 10 trạm Hải vãn

(Cửa Ông, Hòn Dấu, Bạch Long Vĩ, Sơn Trà, Quy Nhơn, Phú Quý, Vũng Tàu, Rạch Giá, Phú Quốc)

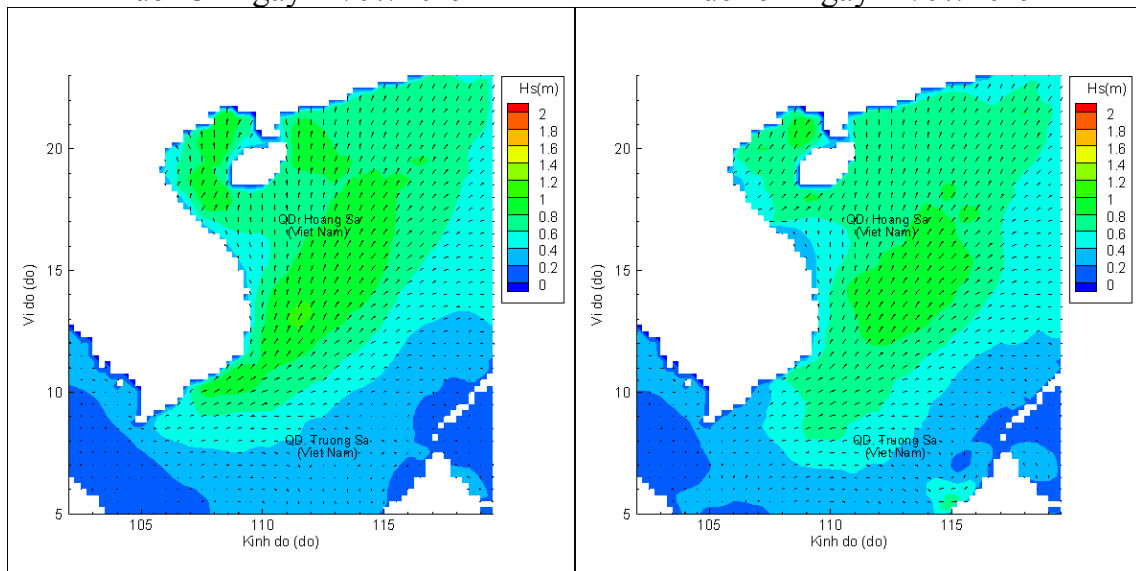


Phân bố độ cao sóng ven bờ và ngoài khơi biển Việt Nam



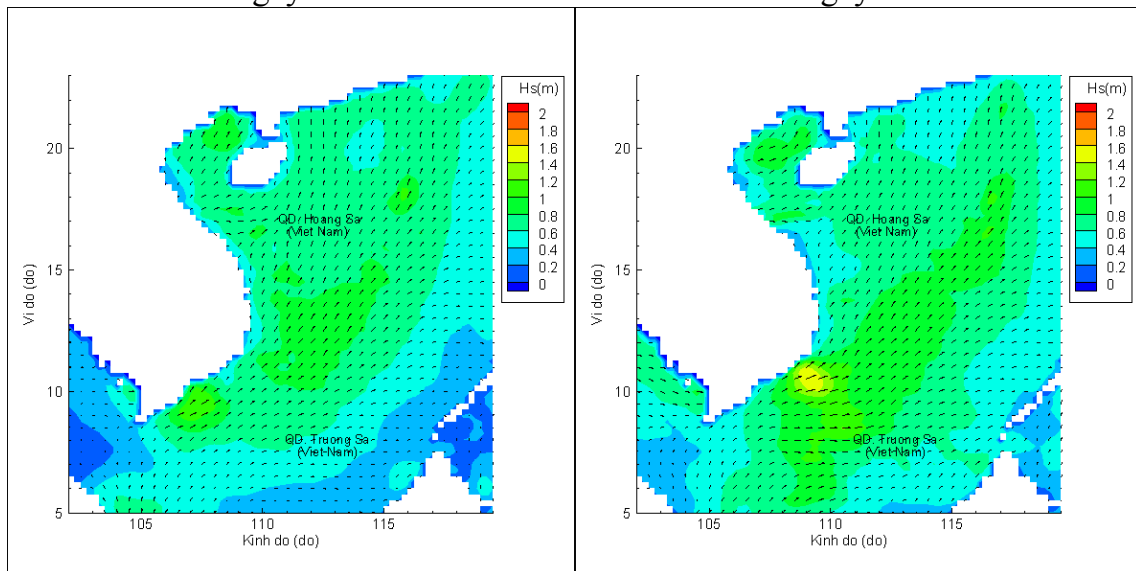
Lúc 13h ngày 22/07/2019

Lúc 19h ngày 22/07/2019



Lúc 01h ngày 23/07/2019

Lúc 13h ngày 23/07/2019



Lúc 01h ngày 24/07/2019

Lúc 13h ngày 24/07/2019