

BẢN TIN DỰ BÁO NƯỚC DÂNG VÀ SÓNG TRONG BÃO SỐ 3

(Lúc 13 giờ – 06Z ngày 01/08/2019)

Bảng giá trị nước dâng trong bão lớn nhất tại một số điểm ven biển

Tỉnh	Địa danh	NDDB lớn nhất		
		Giá trị (cm)	Giờ	Ngày / tháng
Quảng Ninh	Đầm Hà	45	8	3/8
	Cửa Ông	37	11	3/8
Hải Phòng	Hải An	32	9	3/8
	Kiến Thụy	24	6	4/8
	Hòn Dấu	25	9	3/8
	Bạch Long Vĩ	29	7	3/8
Thái Bình	Thái Thụy	23	6	4/8
Nam Định	Hải Hậu	18	0	4/8
Ninh Bình	Kim Sơn	19	23	3/8
Thanh Hóa	Quảng Xương	13	23	3/8

Vùng Biển	Độ cao sóng biển dự báo trong 48 giờ		
	Độ cao sóng (m)	Hướng thịnh hành	Ghi chú
Khu vực ven bờ			
Bắc vịnh Bắc Bộ	0.3 - 3.3	Tây Nam, Tây, Tây Bắc	Cảnh báo
Nam vịnh Bắc Bộ	0.9 - 3.6	Tây, Tây Nam, Tây Bắc	Cảnh báo
Quảng Trị đến Quảng Ngãi	0.9 - 3.7	Tây, Tây Nam, Nam	Cảnh báo
Bình Định đến Ninh Thuận	2.0 - 3.7	Tây Nam, Nam	Cảnh báo
Bình Thuận đến Cà Mau	0.3 - 2.9	Tây Nam	Cảnh báo
Cà Mau đến Kiên Giang	0.3 - 1.9	Tây, Tây Nam, Nam	
Khu vực ngoài khơi			
Quần đảo Hoàng Sa	3.4 - 3.7	Tây Nam	Cảnh báo
Quần đảo Trường Sa	1.5 - 3.5	Tây, Tây Nam	Cảnh báo
Bắc Biển Đông	2.3 - 4.7	Tây Nam	Cảnh báo
Giữa Biển Đông	1.9 - 4.6	Tây Nam, Tây	Cảnh báo
Nam Biển Đông	0.8 - 2.7	Tây, Tây Nam	Cảnh báo

Tin phát lúc: 07 giờ 00

Thời điểm phát tin dự báo tiếp theo: 19 giờ 00 ngày 01/08/2019

Người xây dựng bản : Nguyễn Thị Lan

Người soát bản tin: Nguyễn Thị Thanh

Nhận định:

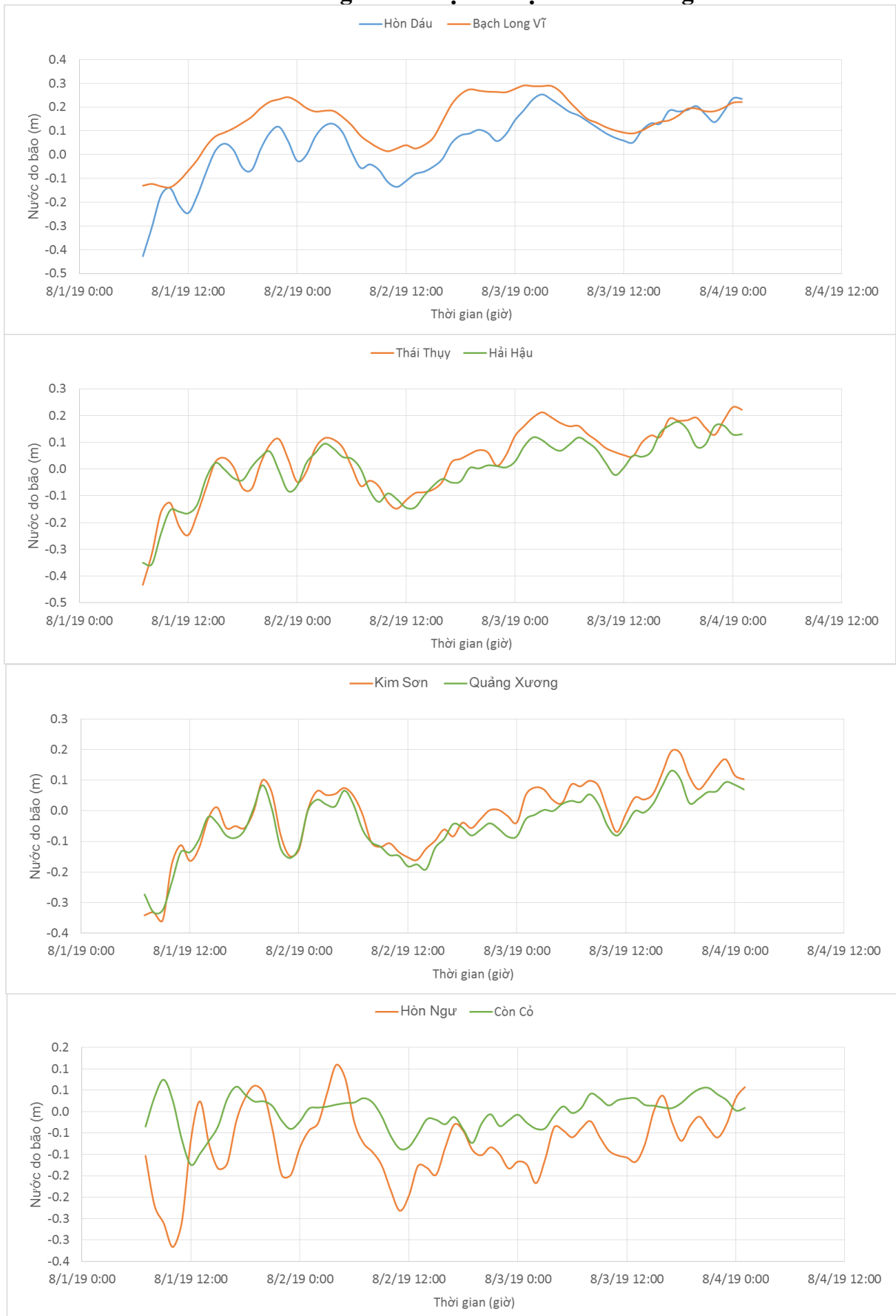
Vào hồi 13 giờ ngày 01/08, vị trí tâm bão ở vào khoảng 20.4 độ vĩ Bắc, 111.4 độ kinh Đông.

Dự báo trong 24 giờ tới, bão di chuyển theo hướng Tây Tây Bắc vị trí tâm bão ở vào khoảng 20.3 độ vĩ Bắc, 106.4 độ kinh Đông, vượt qua bán đảo Lôi Châu (Trung Quốc) di chuyển vào khu vực phía Bắc vịnh Bắc Bộ, ảnh trực tiếp tiếp đến các tỉnh từ Quảng Ninh – Ninh Bình.

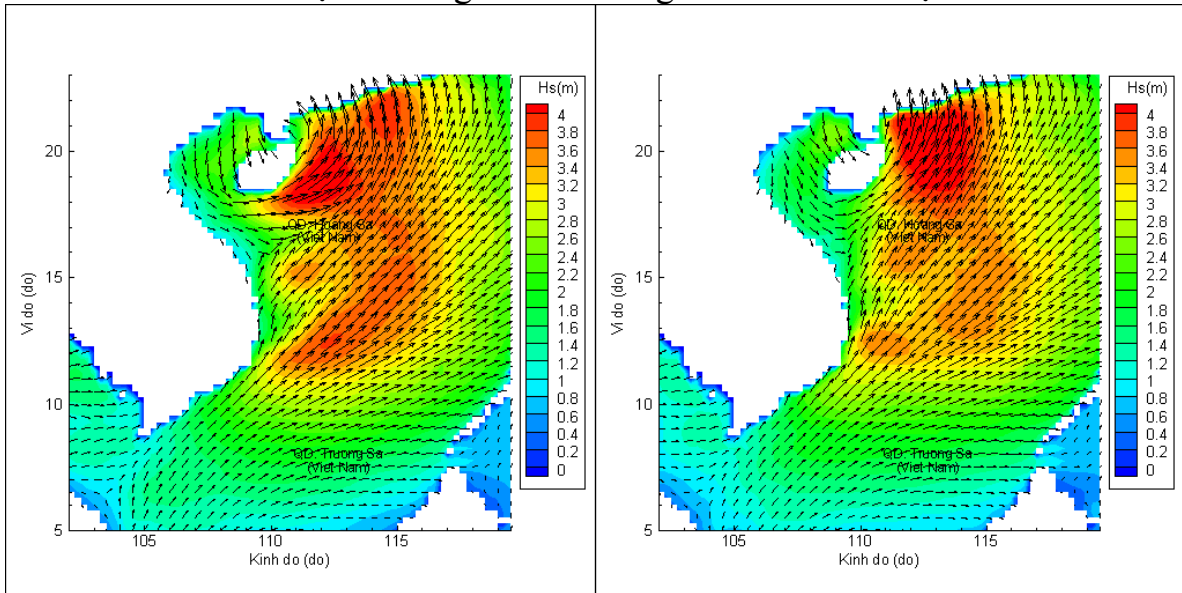
Do ảnh hưởng của bão, khu vực Bắc và giữa Biển Đông bão có khả năng gây sóng cao gần 5m. Khu vực vịnh Bắc Bộ và quần đảo Hoàng Sa, sóng cao từ 3.3 – 3.7m. Bão có khả năng gây nước dâng cho khu vực từ Quảng Ninh – Thanh Hóa, mực nước dâng lớn nhất vào khoảng 45 cm tại khu vực Đầm Hà (Quảng Ninh).

Khu vực Quảng Trị đến Quảng Ngãi và Bình Định đến Ninh Thuận có sóng cao tới 3.7 m.

Biến trình nước dâng do bão tại các vị trí ảnh hưởng của bão

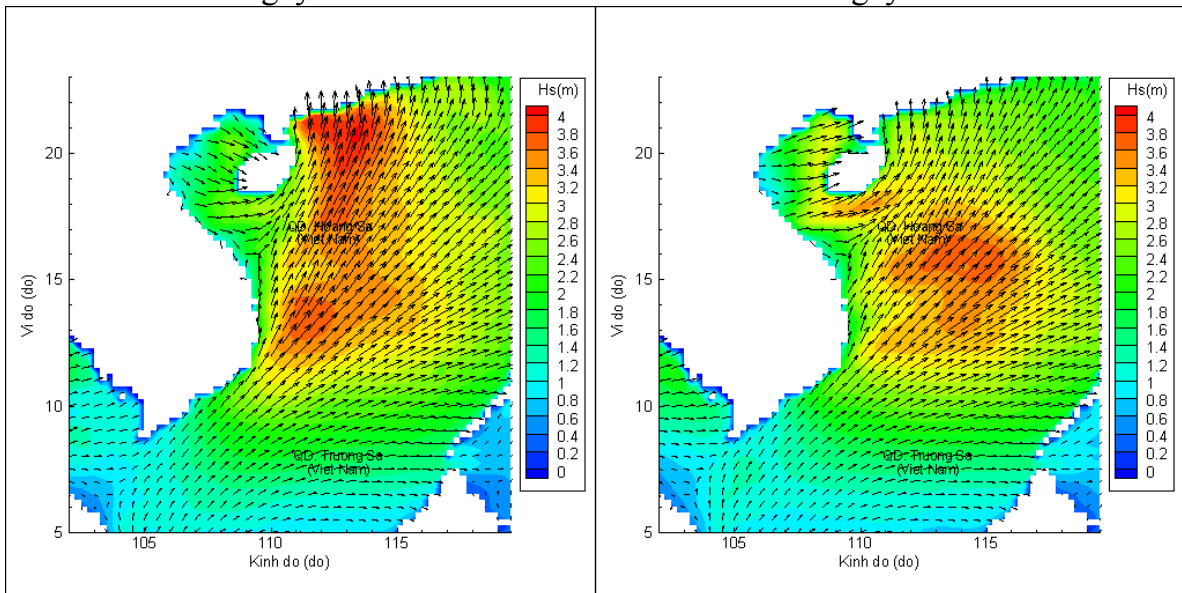


Phân bố độ cao sóng ven bờ và ngoài khơi biển Việt Nam



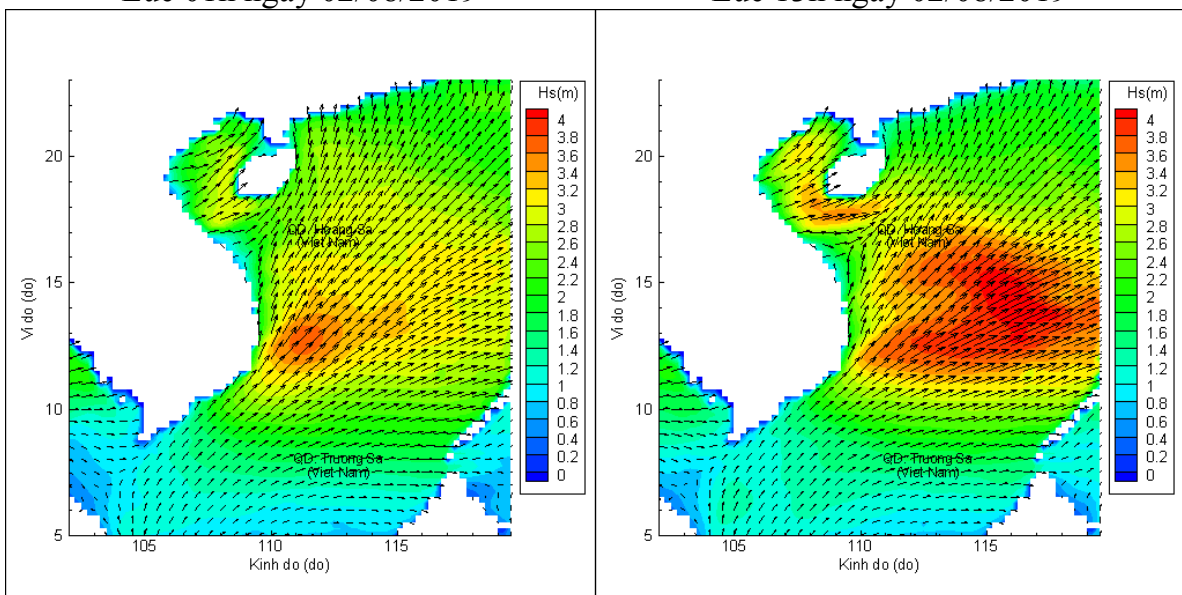
Lúc 13h ngày 01/08/2019

Lúc 19h ngày 01/08/2019



Lúc 01h ngày 02/08/2019

Lúc 13h ngày 02/08/2019



Lúc 01h ngày 03/08/2019

Lúc 13h ngày 03/08/2019