

BẢN TIN DỰ BÁO NƯỚC DÂNG VÀ SÓNG TRONG BÃO SỐ 3

(Lúc 19 giờ – 12Z ngày 02/08/2019)

Bảng giá trị nước dâng trong bão lớn nhất tại một số điểm ven biển

Tỉnh	Địa danh	NDDB lớn nhất		
		Giá trị (cm)	Giờ	Ngày / tháng
Quảng Ninh	Đầm Hà	41	11	4/8
	Cửa Ông	39	11	4/8
Hải Phòng	Hải An	41	11	4/8
	Kiến Thụy	34	11	4/8
	Hòn Dấu	35	11	4/8
	Bạch Long Vĩ	29	10	4/8
Thái Bình	Thái Thụy	36	12	4/8
Nam Định	Hải Hậu	33	13	4/8
Ninh Bình	Kim Sơn	34	12	4/8
Thanh Hóa	Quảng Xương	31	12	4/8
Nghệ An	Diễn Châu	26	10	5/8
	Hòn Ngư	25	10	5/8

Vùng Biển	Độ cao sóng biển dự báo trong 48 giờ		
	Độ cao sóng (m)	Hướng thịnh hành	Ghi chú
Khu vực ven bờ			
Bắc vịnh Bắc Bộ	0.6 - 3.7	Tây Nam	Cảnh báo
Nam vịnh Bắc Bộ	0.7 - 3.8	Tây Nam	Cảnh báo
Quảng Trị đến Quảng Ngãi	0.8 - 4.0	Tây, Tây Nam	Cảnh báo
Bình Định đến Ninh Thuận	1.8 - 3.7	Tây Nam	Cảnh báo
Bình Thuận đến Cà Mau	0.5 - 3.3	Tây Nam	Cảnh báo
Cà Mau đến Kiên Giang	0.6 - 2.4	Tây	Cảnh báo
Khu vực ngoài khơi			
Quần đảo Hoàng Sa	2.8 - 3.3	Tây Nam	Cảnh báo
Quần đảo Trường Sa	1.8 - 3.4	Tây	Cảnh báo
Bắc Biển Đông	2.0 - 3.7	Tây Nam	Cảnh báo
Giữa Biển Đông	2.0 - 3.9	Tây Nam, Tây	Cảnh báo
Nam Biển Đông	0.9 - 3.1	Tây, Tây Nam	Cảnh báo

Tin phát lúc: 19 giờ 00

Thời điểm phát tin dự báo tiếp theo: 01 giờ 00 ngày 03/08/2019

Người xây dựng bản tin: Lê Đức Quyền

Người soát bản tin: Nguyễn Thị Thanh

Nhận định:

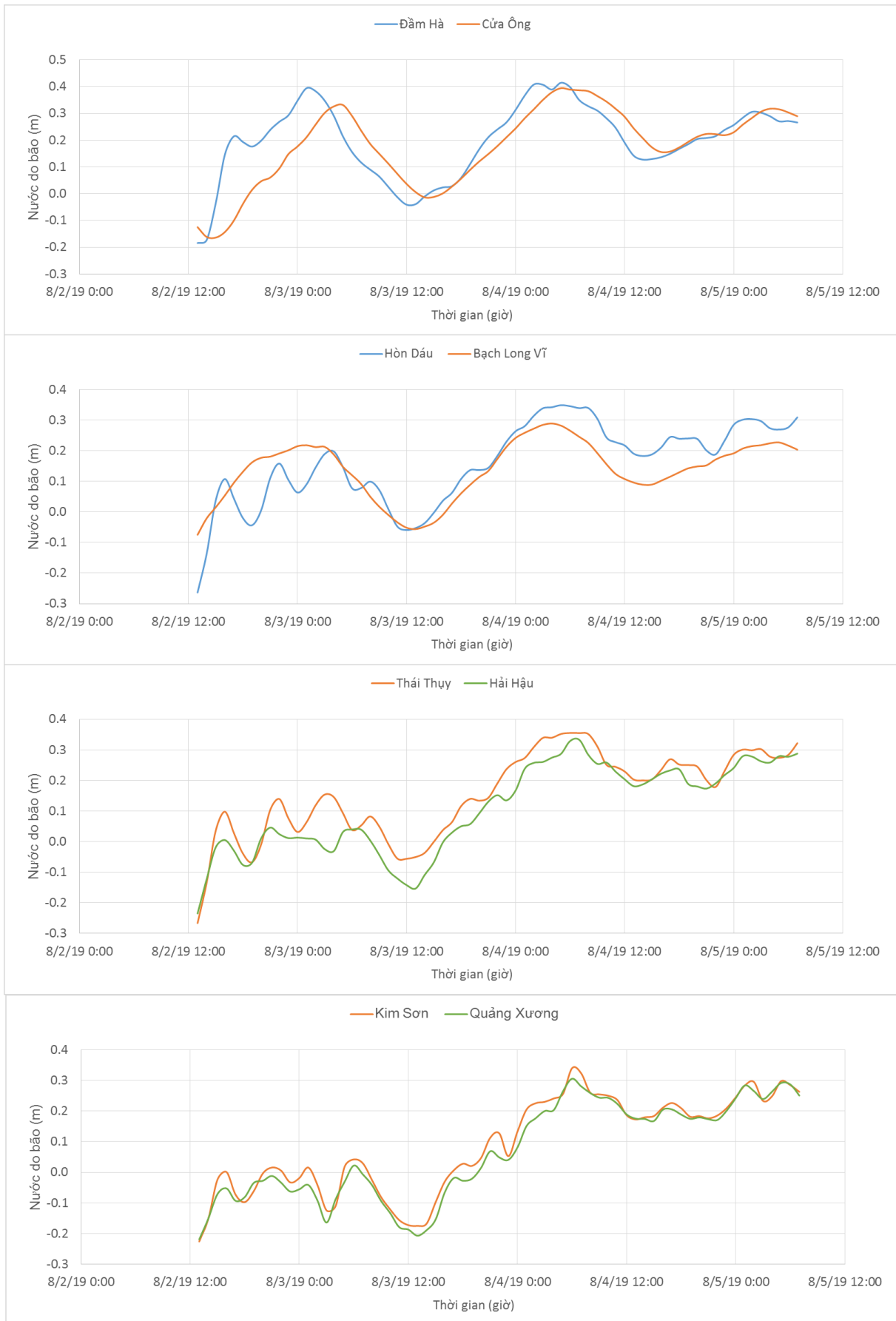
Vào hồi 19 giờ ngày 02/08, vị trí tâm bão ở vào khoảng 21.4, độ vĩ Bắc, 108.02 độ kinh Đông.

Dự báo trong 06 giờ tới, bão di chuyển theo hướng Tây Tây Nam. Tiến sát vào khu vực ven biển Quảng Ninh – Thái Bình, ảnh hưởng trực tiếp đến các tỉnh từ Quảng Ninh – Ninh Bình.

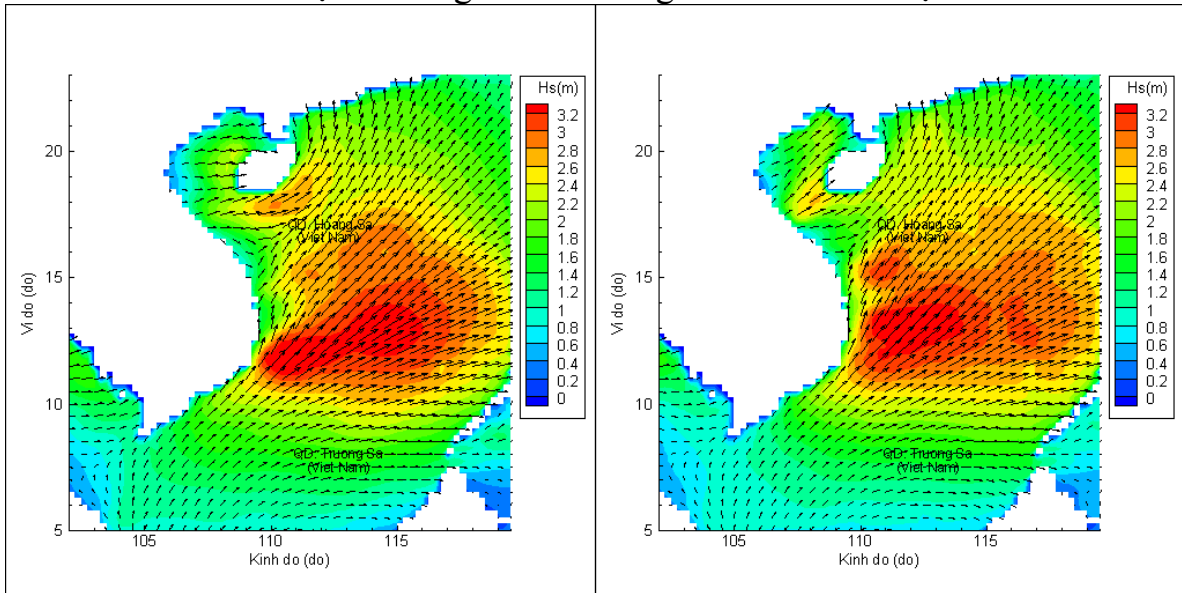
Do ảnh hưởng của bão, tại khu vực vịnh Bắc Bộ, quần đảo Hoàng Sa và khu vực Bắc Biển Đông, sóng cao khoảng 3.1 – 3.8m. Bão có khả năng gây nước dâng cho khu vực từ Quảng Ninh – Thanh Hóa, mực nước dâng lớn nhất vào khoảng 41 cm tại khu vực Hải An (Hải Phòng) và Đầm Hà (Quảng Ninh)

Do ảnh hưởng của hoàn lưu gió mùa Tây Nam, khu vực Quảng Trị đến Ninh Thuận và khu vực giữa Biển Đông, sóng có thể cao tới 4m.

Biến trình nước dâng do bão tại các vị trí ảnh hưởng của bão

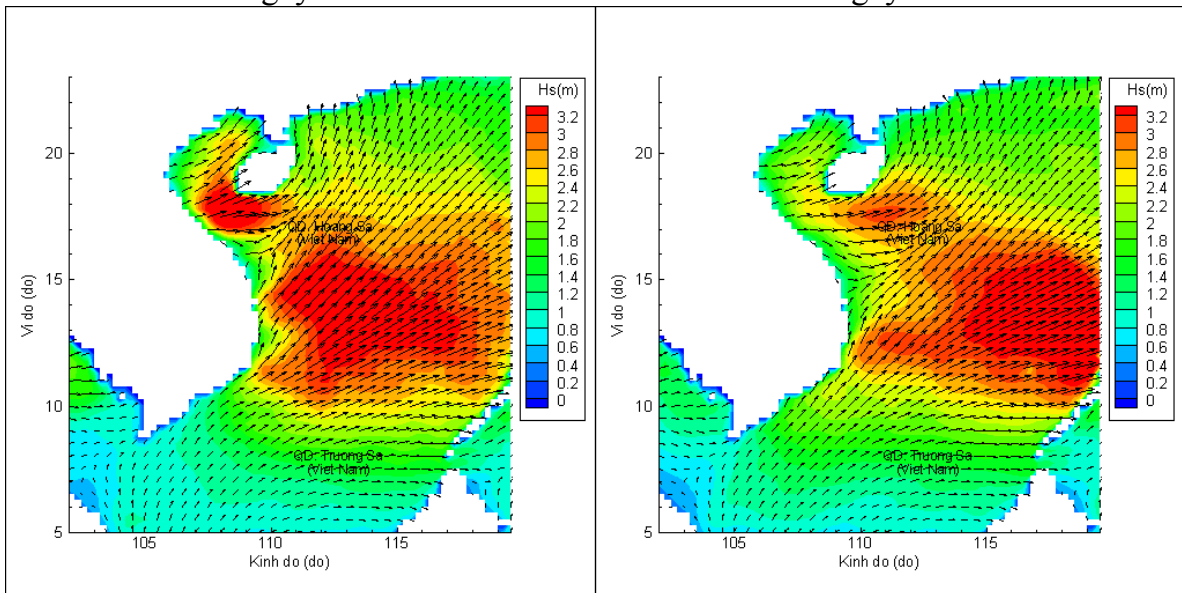


Phân bố độ cao sóng ven bờ và ngoài khơi biển Việt Nam



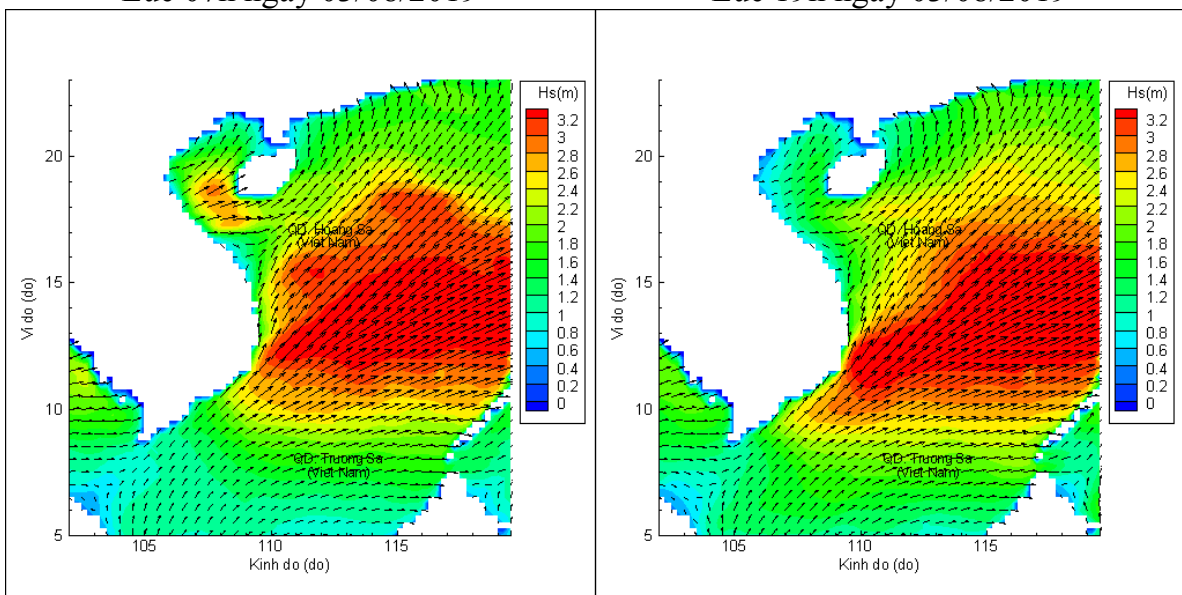
Lúc 19h ngày 02/08/2019

Lúc 01h ngày 03/08/2019



Lúc 07h ngày 03/08/2019

Lúc 19h ngày 03/08/2019



Lúc 07h ngày 04/08/2019

Lúc 19h ngày 04/08/2019