

**BẢN TIN DỰ BÁO NƯỚC DÂNG VÀ SÓNG TRONG BÃO SỐ 3**

(Lúc 07 giờ – 00Z ngày 03/08/2019)

Bảng giá trị nước dâng trong bão lớn nhất tại một số điểm ven biển

Tỉnh	Địa danh	NDDB lớn nhất		
		Giá trị (cm)	Giờ	Ngày / tháng
Quảng Ninh	Đầm Hà	52	10	3/8
	Cửa Ông	38	9	5/8
Hải Phòng	Hải An	41	9	5/8
	Kiến Thụy	34	8	5/8
	Hòn Dấu	35	8	5/8
	Bạch Long Vĩ	24	6	5/8
Thái Bình	Thái Thụy	35	8	5/8
Nam Định	Hải Hậu	31	0	5/8
Ninh Bình	Kim Sơn	32	22	4/8
Thanh Hóa	Quảng Xương	31	11	5/8
Nghệ An	Diễn Châu	39	10	3/8
	Hòn Ngư	38	9	5/8

Vùng Biển	Độ cao sóng biển dự báo trong 48 giờ		
	Độ cao sóng (m)	Hướng thịnh hành	Ghi chú
<b>Khu vực ven bờ</b>			
Bắc vịnh Bắc Bộ	0.3 - 3.2	Tây Nam, Nam	Cảnh báo
Nam vịnh Bắc Bộ	0.6 - 3.4	Tây Nam, Tây, Nam	Cảnh báo
Quảng Trị đến Quảng Ngãi	0.6 - 3.3	Tây Nam, Nam	Cảnh báo
Bình Định đến Ninh Thuận	1.7 - 3.9	Tây Nam, Nam	Cảnh báo
Bình Thuận đến Cà Mau	0.3 - 3.3	Tây Nam	Cảnh báo
Cà Mau đến Kiên Giang	0.3 - 2.7	Tây	Cảnh báo
<b>Khu vực ngoài khơi</b>			
Quần đảo Hoàng Sa	2.5 - 3.3	Tây Nam	Cảnh báo
Quần đảo Trường Sa	1.9 - 4.1	Tây	Cảnh báo
Bắc Biển Đông	1.8 - 3.6	Tây Nam	Cảnh báo
Giữa Biển Đông	2.2 - 4.4	Tây Nam, Tây	Cảnh báo
Nam Biển Đông	1.0 - 3.4	Tây, Tây Nam	Cảnh báo

**Tin phát lúc: 07 giờ 00**

Thời điểm phát tin dự báo tiếp theo: 13 giờ 00 ngày 03/08/2019

Người xây dựng bản tin: Lê Đức Quyền

Người soát bản tin: Lê Quốc Huy

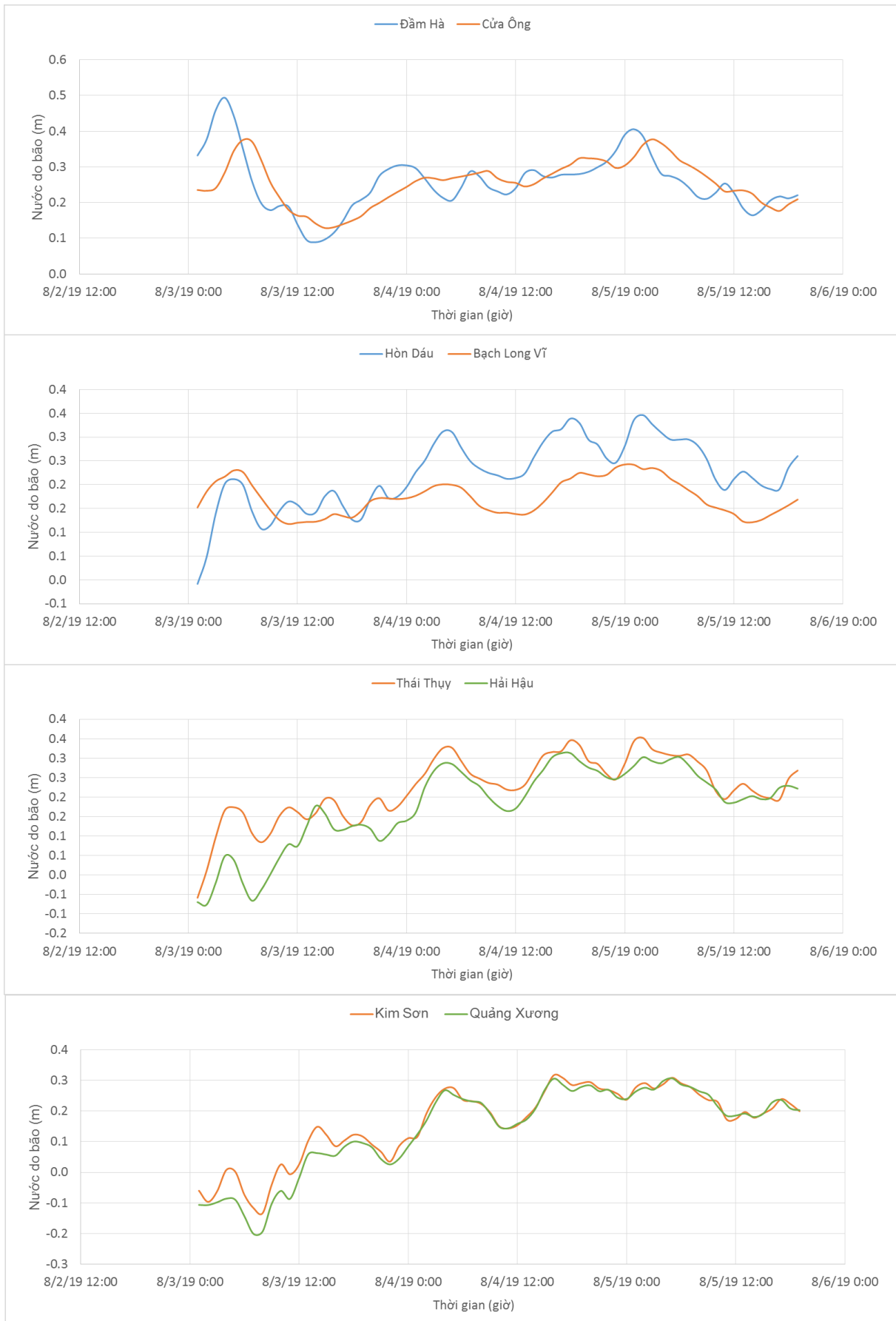
**Nhận định:**

Vào hồi 07 giờ ngày 03/08, bão đã suy yếu thành Áp thấp nhiệt đới. Vị trí tâm Áp thấp ở vào khoảng 21.14 độ vĩ Bắc, 106.45 độ kinh Đông, đang trên khu vực Quảng Ninh - Hải Phòng. Áp thấp di chuyển theo hướng Tây Tây Nam và đang suy yếu dần trên khu vực đồng bằng Bắc Bộ.

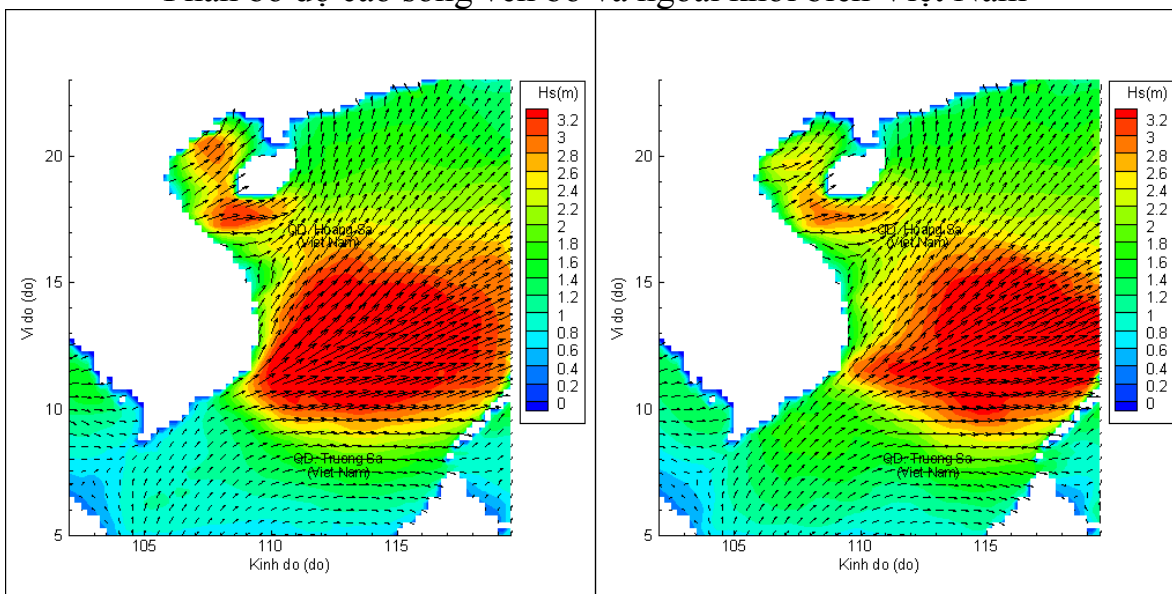
Do ảnh hưởng của Áp thấp, tại khu vực vịnh Bắc Bộ, quần đảo Hoàng Sa và khu vực Bắc Biển Đông, sóng cao khoảng 3.0 – 3.4m. Áp thấp có khả năng gây nước dâng cho khu vực từ Quảng Ninh – Nghệ An, mực nước dâng lớn nhất vào khoảng 52cm tại khu vực Đầm Hà (Quảng Ninh).

Do ảnh hưởng của hoàn lưu gió mùa Tây Nam, khu vực Quảng Trị đến Ninh Thuận và khu vực giữa Biển Đông, sóng có thể cao trên 4m.

## Biến trình nước dâng do bão tại các vị trí ảnh hưởng của bão

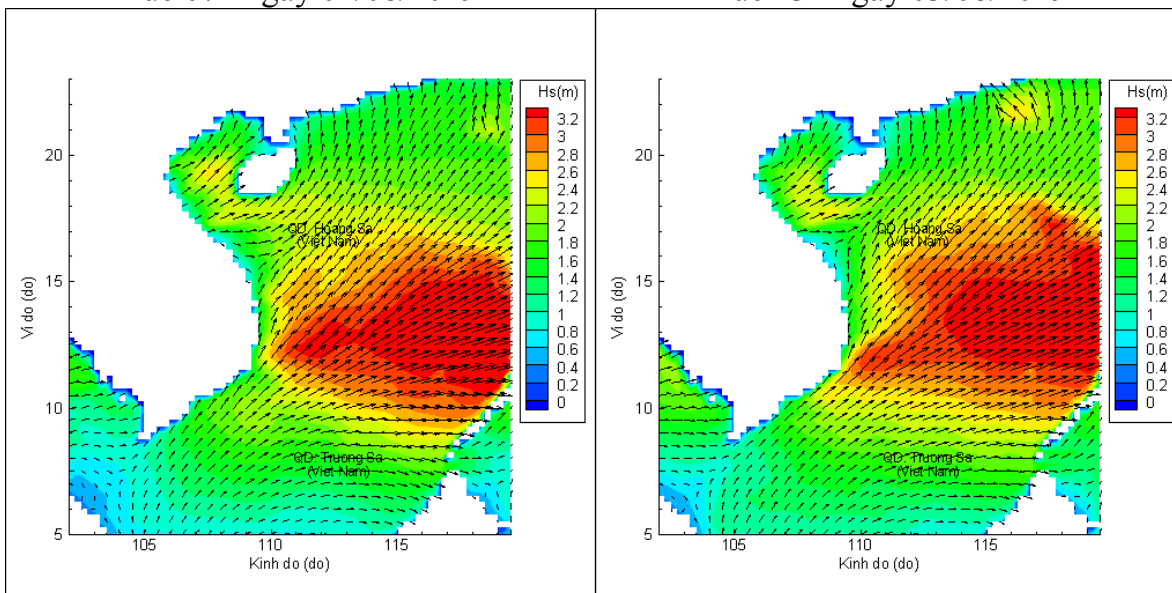


## Phân bố độ cao sóng ven bờ và ngoài khơi biển Việt Nam



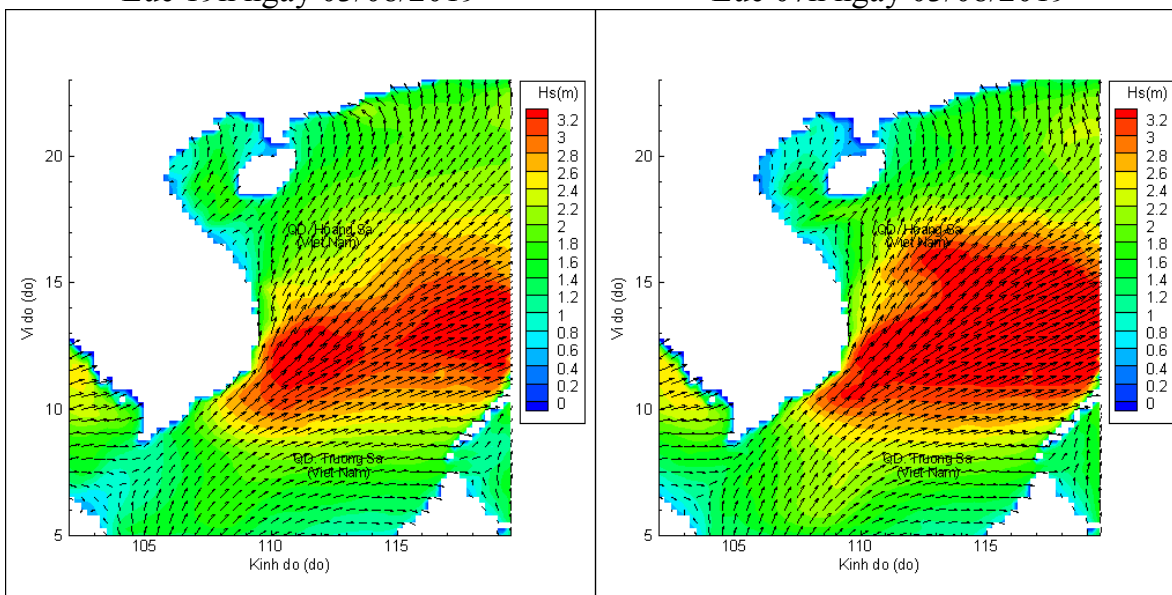
Lúc 07h ngày 02/08/2019

Lúc 13h ngày 03/08/2019



Lúc 19h ngày 03/08/2019

Lúc 07h ngày 03/08/2019



Lúc 19h ngày 04/08/2019

Lúc 07h ngày 05/08/2019