

BẢN TIN DỰ BÁO MỨC NƯỚC VÀ SÓNG BIỂN

(Lúc 13 giờ – 06Z ngày 04/08/2019)

Tỉnh/ TP	Huyện	Mức nước tổng cộng dự báo trong 48 giờ (cm)								
		04/08		05/08				06/08		
		13h	19h	1h	7h	13h	19h	1h	7h	13h
Quảng Ninh	Đầm Hà	-27	212	31	-97	-53	141	62	-43	-34
	Cửa Ông	-20	187	37	-90	-46	131	58	-38	-35
TP. Hải Phòng	Hòn Dấu	-13	166	44	-95	-42	118	59	-30	-40
	Bạch Long Vĩ	1	164	19	-93	-37	118	41	-37	-36
Thái Bình	Thái Thụy	-9	155	44	-88	-40	113	56	-23	-40
Nam Định	Hải Hậu	-2	133	49	-83	-36	103	52	-16	-39
Ninh Bình	Kim Sơn	-1	128	48	-79	-34	100	50	-14	-41
Thanh Hóa	Quảng Xương	-1	123	48	-73	-37	95	50	-9	-42
Nghệ An	Diễn Châu	1	106	51	-67	-36	82	48	-5	-37
	Hòn Ngư	3	102	51	-66	-34	78	49	-4	-35
Hà Tĩnh	Thạch Hà	5	87	56	-64	-26	66	53	-6	-29
Quảng Bình	Quảng Trạch	14	44	59	-59	-6	37	57	-14	-8
	Quảng Ninh	22	22	57	-48	7	20	54	-10	4
Quảng Trị	Gio Linh	29	1	51	-37	21	7	46	-6	16
	Cồn Cỏ	36	3	47	-39	24	8	45	-9	17
Thừa Thiên Huế	Hương Trà	35	-18	41	-21	33	-7	39	-1	28
	Phú Lộc	37	-35	33	-7	41	-21	32	3	38
TP. Đà Nẵng	Sơn Trà	44	-44	28	3	47	-29	28	7	45
	Hoàng Sa	58	-43	7	18	62	-30	16	6	51
Quảng Nam	Tam Kỳ	48	-55	19	11	55	-37	24	11	49
	Cù Lao Chàm	47	-50	22	10	52	-35	25	9	48
Quảng Ngãi	TP. Quảng Ngãi	59	-56	14	10	61	-42	18	5	55
	Lý Sơn	57	-52	15	14	60	-38	19	7	54
Bình Định	Phú Mỹ	63	-51	12	10	65	-36	16	-1	51
	Quy Nhơn	58	-54	8	6	62	-39	14	-4	51
Phú Yên	TP. Tuy Hòa	59	-54	8	9	65	-37	15	-3	53
Khánh Hòa	TP. Nha Trang	71	-50	15	18	72	-35	17	4	57
	Trường Sa	67	-60	0	12	63	-43	-1	1	46
Ninh Thuận	TP. PR-Tháp Chàm	71	-66	10	10	73	-45	12	0	54
Bình Thuận	TP. Phan Thiết	87	-92	-10	7	56	-46	-30	22	17
	Phú Quý	71	-71	3	10	63	-49	-1	4	43
Bà Rịa Vũng Tàu	Vũng Tàu	36	-21	-118	92	-19	38	-141	108	-61
	Côn Đảo	32	-9	-128	89	-16	39	-139	97	-51
TPHCM	Cần Giờ	26	-13	-127	97	-31	48	-151	116	-72
Tiền Giang	Gò Công Tây	23	-14	-131	97	-37	51	-157	121	-79
Bến Tre	Ba Tri	15	-16	-144	96	-44	48	-167	120	-84
Trà Vinh	Duyên Hải	10	-3	-157	111	-47	59	-175	128	-85
Sóc Trăng	Tân Phú	-1	24	-172	121	-52	76	-181	130	-83
Bạc Liêu	TP. Bạc Liêu	-16	58	-192	120	-51	88	-181	112	-68
Cà Mau	Năm Căn	3	51	-158	81	-24	63	-139	69	-34
	Trần Văn Thời	36	12	-50	30	6	28	-54	30	-17
Kiên Giang	Rạch Giá	38	38	-14	34	31	40	-15	25	-7
	Phú Quốc	3	13	4	-2	0	12	4	-2	-5

Vùng Biển	Độ cao sóng biển dự báo trong 48 giờ		
	Độ cao sóng lớn nhất (m)	Hướng thịnh hành	Ghi chú
Bắc vịnh Bắc Bộ	0.3 - 1.6	Tây Nam, Nam	
Nam vịnh Bắc Bộ	0.3 - 1.8	Tây Nam, Nam	
Quảng Trị đến Quảng Ngãi	0.4 - 2.3	Tây Nam, Nam, Tây	Cảnh báo
Bình Định đến Ninh Thuận	1.4 - 3.3	Tây Nam, Nam	Cảnh báo
Bình Thuận đến Cà Mau	0.3 - 2.7	Tây Nam	Cảnh báo
Cà Mau đến Kiên Giang	0.3 - 2.4	Tây, Tây Nam, Nam	Cảnh báo
Quần đảo Hoàng Sa	2.0 - 2.5	Tây Nam	Cảnh báo
Quần đảo Trường Sa	1.9 - 3.6	Tây	Cảnh báo
Bắc Biển Đông	1.4 - 4.5	Tây Nam, Nam	Cảnh báo
Giữa Biển Đông	2.4 - 4.5	Tây Nam, Tây	Cảnh báo
Nam Biển Đông	1.1 - 3.5	Tây, Tây Nam	Cảnh báo

Tin phát lúc: 13 giờ 00

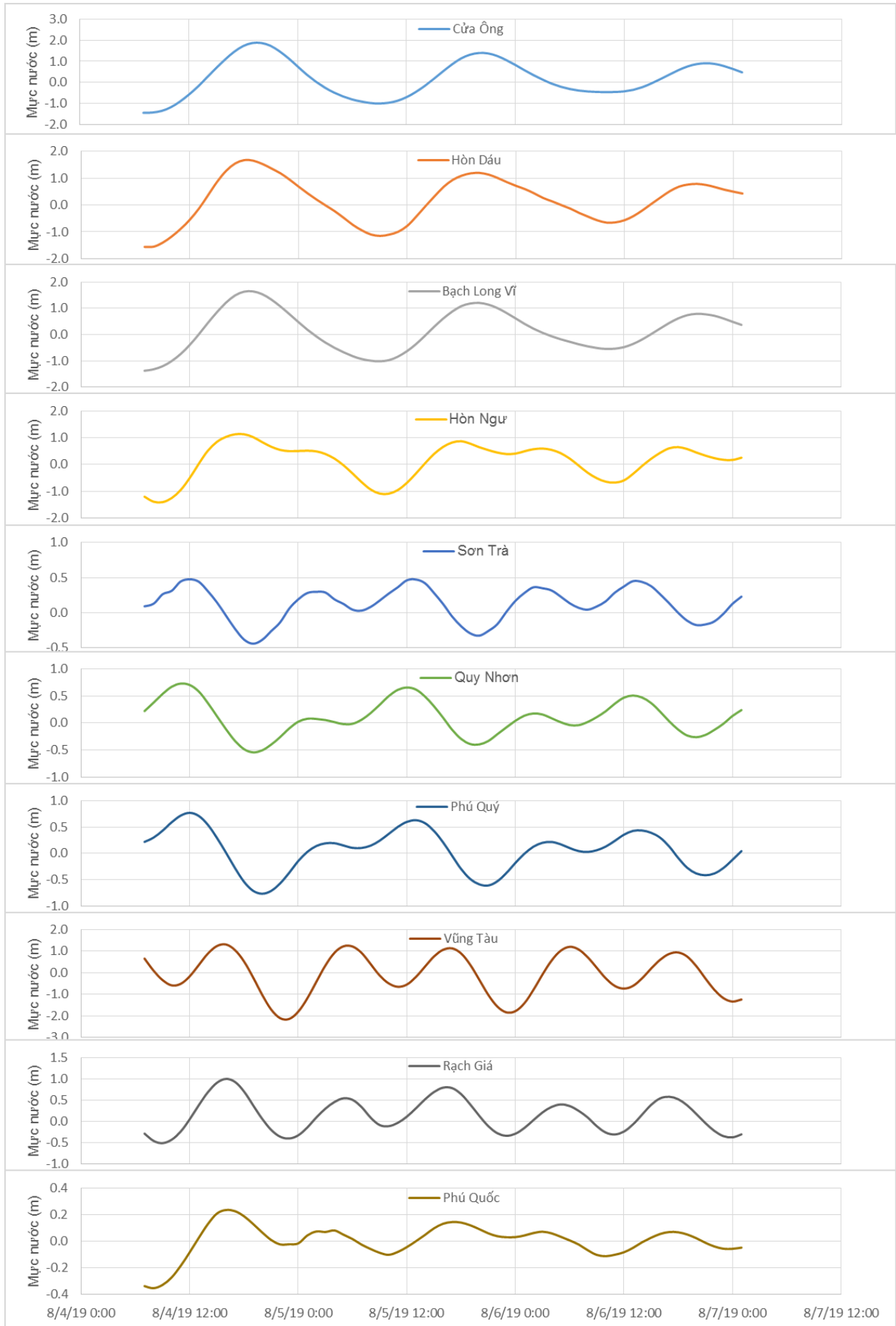
Thời điểm phát tin dự báo tiếp theo: 13 giờ 00 ngày 05/08/2019

Người xây dựng bản tin: Nguyễn Thị Lan

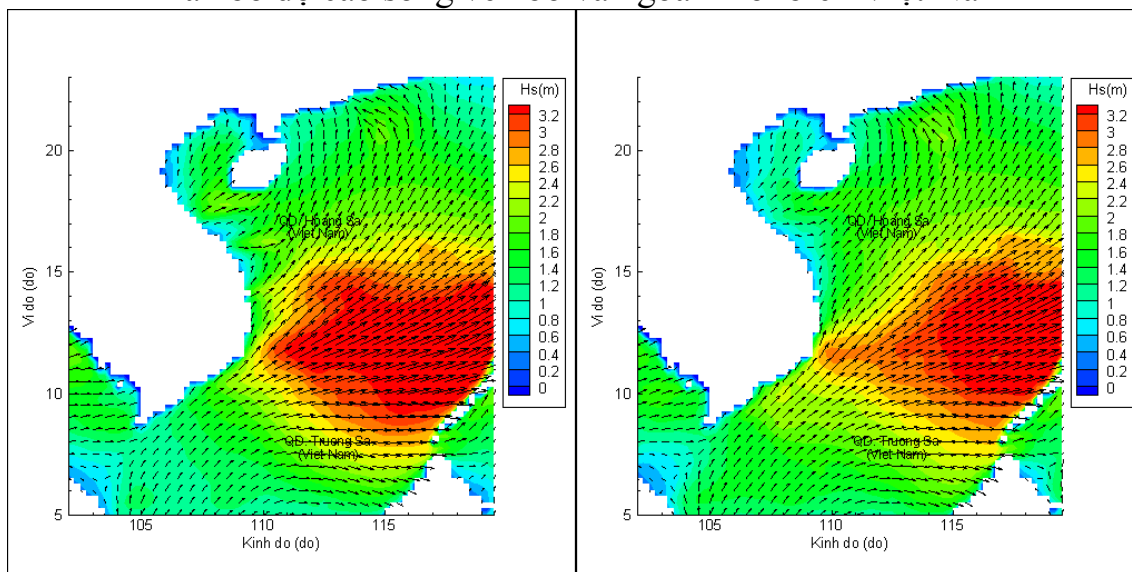
Người soát bản tin: Lê Quốc Huy

Biến trình mực nước tổng cộng tại 10 trạm Hải văn

(Cửa Ông, Hòn Dấu, Bạch Long Vĩ, Hòn Ngư, Sơn Trà, Quy Nhơn, Phú Quý, Vũng Tàu, Rạch Giá, Phú Quốc)

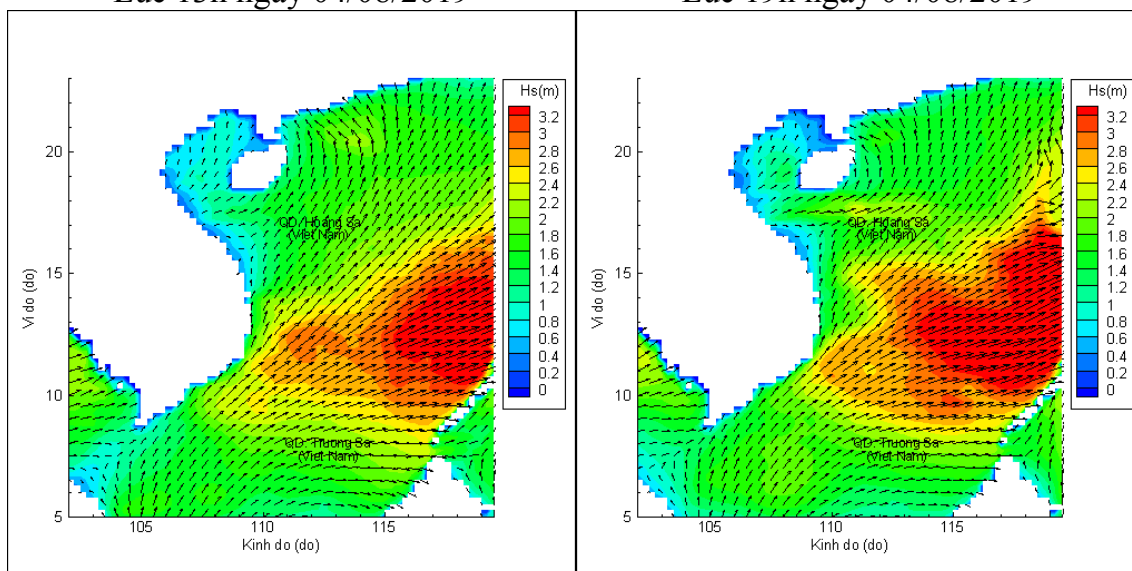


Phân bố độ cao sóng ven bờ và ngoài khơi biển Việt Nam



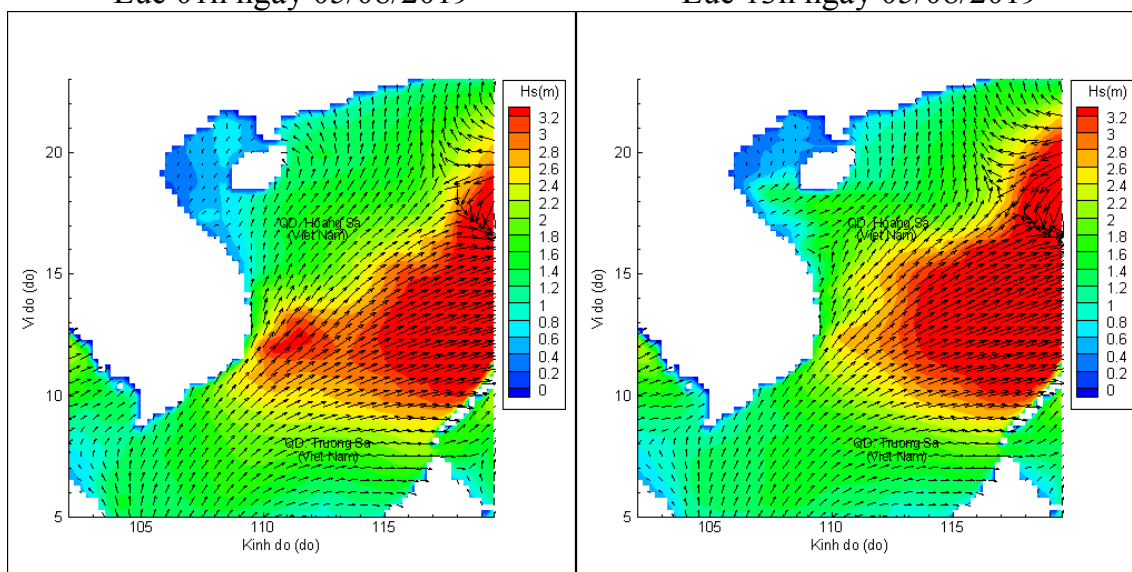
Lúc 13h ngày 04/08/2019

Lúc 19h ngày 04/08/2019



Lúc 01h ngày 05/08/2019

Lúc 13h ngày 05/08/2019



Lúc 01h ngày 06/08/2019

Lúc 13h ngày 06/08/2019