

BẢN TIN DỰ BÁO MỨC NƯỚC VÀ SÓNG BIỂN

(Lúc 13 giờ – 06Z ngày 07/08/2019)

Tỉnh/ TP	Huyện	Mức nước tổng cộng dự báo trong 48 giờ (cm)								
		07/08		08/08				09/08		
		13h	19h	1h	7h	13h	19h	1h	7h	13h
Quảng Ninh	Đầm Hà	-26	19	58	8	19	-32	19	34	83
	Cửa Ông	-38	31	44	25	7	-18	4	44	68
TP. Hải Phòng	Hòn Dấu	-47	41	28	37	-5	1	-5	58	56
	Bạch Long Vĩ	-36	35	39	30	-5	-9	7	55	53
Thái Bình	Thái Thụy	-48	43	20	43	-7	5	-10	62	53
Nam Định	Hải Hậu	-53	43	15	54	-16	9	-16	70	42
Ninh Bình	Kim Sơn	-54	44	10	58	-15	10	-19	73	41
Thanh Hóa	Quảng Xương	-53	43	8	61	-17	14	-21	74	39
Nghệ An	Diễn Châu	-41	43	7	56	-19	17	-20	70	33
	Hòn Ngư	-43	41	8	56	-19	16	-20	70	32
Hà Tĩnh	Thạch Hà	-42	37	11	52	-19	17	-18	68	28
Quảng Bình	Quảng Trạch	-25	28	12	41	-13	20	-12	58	10
	Quảng Ninh	-16	21	12	37	-10	18	-9	54	5
Quảng Trị	Gio Linh	-6	15	12	33	-6	19	-5	50	3
	Cồn Cỏ	-7	15	13	33	-7	17	-3	51	1
Thừa Thiên Huế	Hương Trà	6	8	14	28	1	16	4	43	2
	Phú Lộc	15	2	17	25	5	12	10	37	0
TP. Đà Nẵng	Sơn Trà	24	-2	21	20	10	10	15	32	-2
	Hoàng Sa	32	-4	29	8	12	2	33	23	-10
Quảng Nam	Tam Kỳ	30	-4	25	14	12	7	22	25	-5
	Cù Lao Chàm	27	-4	23	16	11	7	21	28	-4
Quảng Ngãi	TP. Quảng Ngãi	33	-4	27	9	10	6	29	26	-12
	Lý Sơn	32	-5	27	9	11	5	29	25	-10
Bình Định	Phú Mỹ	32	-3	28	5	9	5	31	22	-18
	Quy Nhơn	31	-3	30	1	9	5	30	20	-18
Phú Yên	TP. Tuy Hòa	35	2	33	9	11	6	32	25	-14
Khánh Hòa	TP. Nha Trang	35	0	30	12	12	8	33	30	-12
	Trường Sa	24	-3	14	7	-2	1	18	21	-28
Ninh Thuận	TP. PR-Tháp Chàm	27	-4	22	15	5	4	23	31	-23
Bình Thuận	TP. Phan Thiết	-25	17	-33	47	-48	21	-25	58	-64
	Phú Quý	16	-2	9	17	-8	2	11	31	-34
Bà Rịa Vũng Tàu	Vũng Tàu	-97	57	-99	86	-95	21	-50	78	-69
	Côn Đảo	-75	52	-95	83	-71	17	-38	77	-55
TPHCM	Cần Giờ	-111	60	-108	87	-107	16	-60	80	-67
Tiền Giang	Gò Công Tây	-124	61	-116	92	-118	18	-67	81	-74
Bến Tre	Ba Tri	-142	49	-128	90	-127	15	-68	73	-83
Trà Vinh	Duyên Hải	-124	60	-123	98	-107	24	-56	76	-76
Sóc Trăng	Tân Phú	-106	58	-117	92	-86	12	-45	66	-50
Bạc Liêu	TP. Bạc Liêu	-70	41	-96	62	-49	-13	-26	41	-14
Cà Mau	Năm Căn	-28	14	-67	39	-22	-28	-18	30	7
	Trần Văn Thời	-11	8	-56	62	-17	16	-33	50	8
Kiên Giang	Rạch Giá	-6	32	-41	67	11	38	-23	88	33
	Phú Quốc	5	-6	-19	8	7	-6	-10	13	21

Vùng Biển	Độ cao sóng biển dự báo trong 48 giờ		
	Độ cao sóng lớn nhất (m)	Hướng thịnh hành	Ghi chú
Bắc vịnh Bắc Bộ	0.3 - 0.5	Tây Nam, Nam	
Nam vịnh Bắc Bộ	0.3 - 0.9	Tây, Tây Nam, Nam	
Quảng Trị đến Quảng Ngãi	0.8 - 1.8	Nam, Tây Nam, Tây	
Bình Định đến Ninh Thuận	1.5 - 3.3	Tây Nam, Nam	Cảnh báo
Bình Thuận đến Cà Mau	0.3 - 2.9	Tây Nam, Tây, Nam	Cảnh báo
Cà Mau đến Kiên Giang	0.3 - 2.7	Tây, Tây Nam, Nam	Cảnh báo
Quần đảo Hoàng Sa	1.4 - 2.1	Tây Nam, Nam	Cảnh báo
Quần đảo Trường Sa	2.0 - 3.8	Tây, Tây Nam	Cảnh báo
Bắc Biển Đông	1.1 - 5.0	Nam, Tây Nam	Cảnh báo
Giữa Biển Đông	1.8 - 4.2	Tây Nam, Tây	Cảnh báo
Nam Biển Đông	1.1 - 3.8	Tây, Tây Nam	Cảnh báo

Tin phát lúc: 13 giờ 00

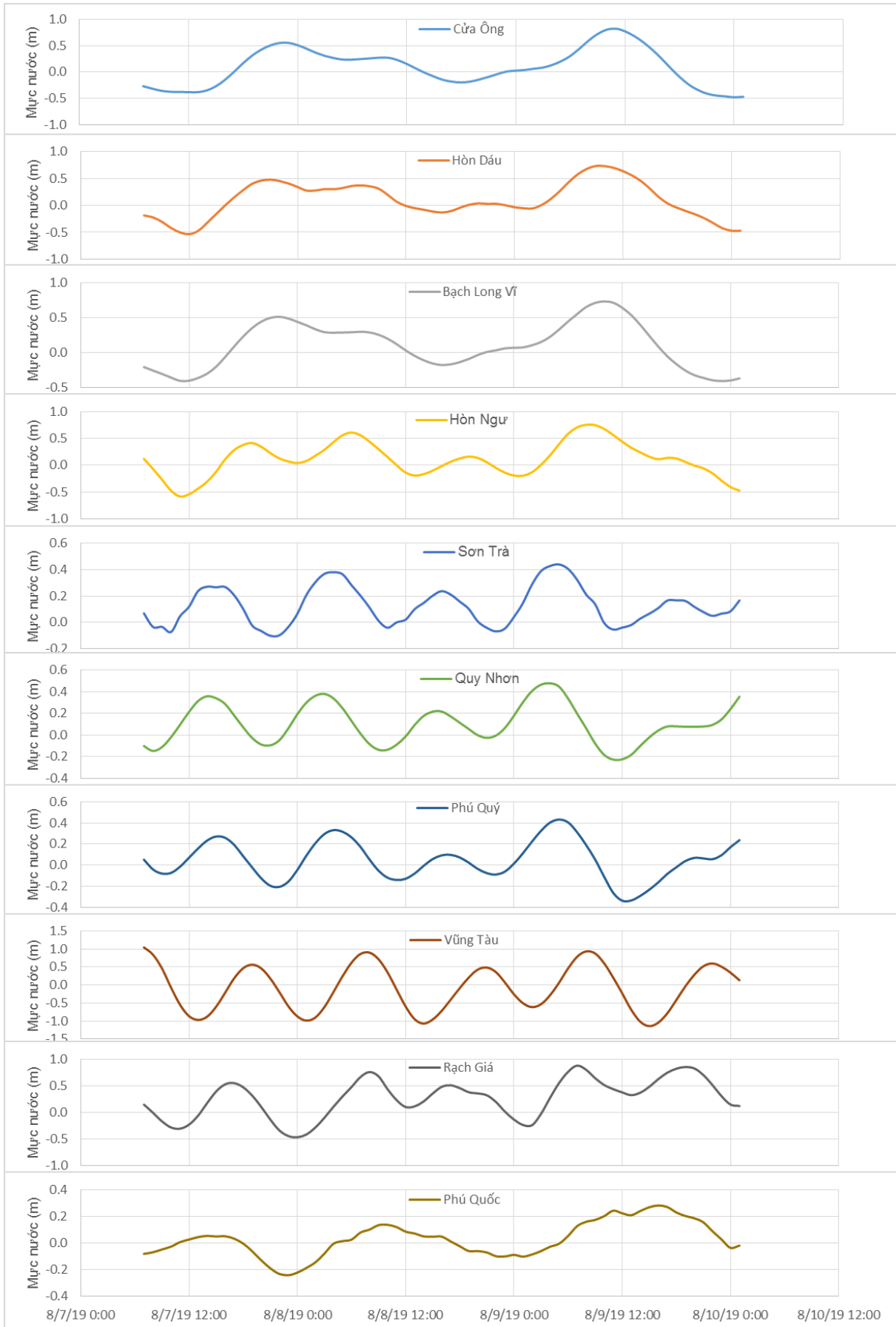
Thời điểm phát tin dự báo tiếp theo: 13 giờ 00 ngày 08/08/2019

Người xây dựng bản tin: Nguyễn Thị Lan

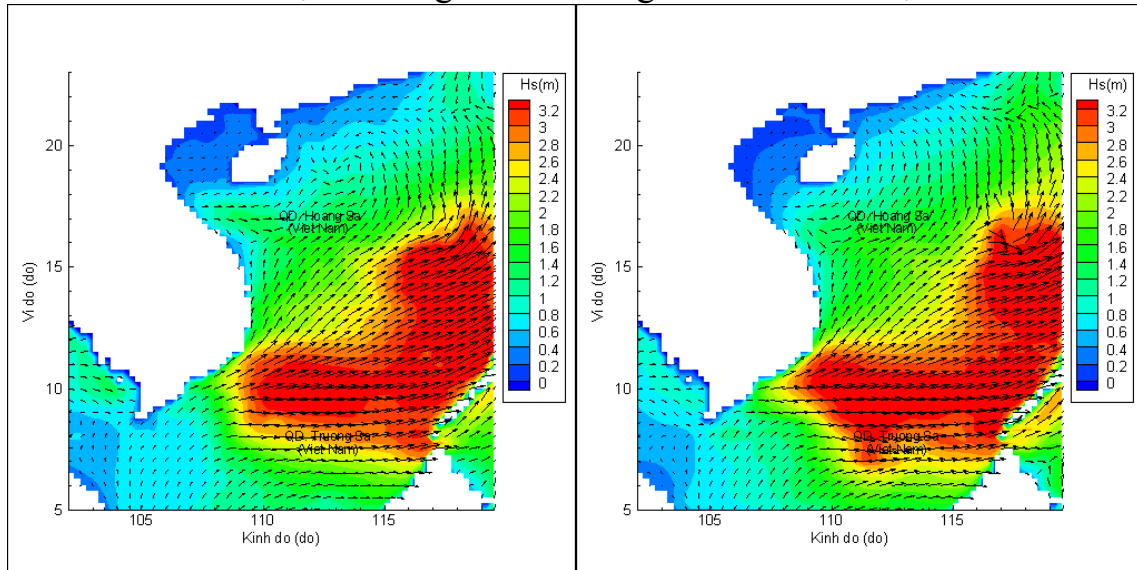
Người soát bản tin: Nguyễn Thị Thanh

Biên trình mực nước tổng cộng tại 10 trạm Hải văn

(Cửa Ông, Hòn Dấu, Bạch Long Vĩ, Hòn Ngự, Sơn Trà, Quy Nhơn, Phú Quý, Vũng Tàu, Rạch Giá, Phú Quốc)

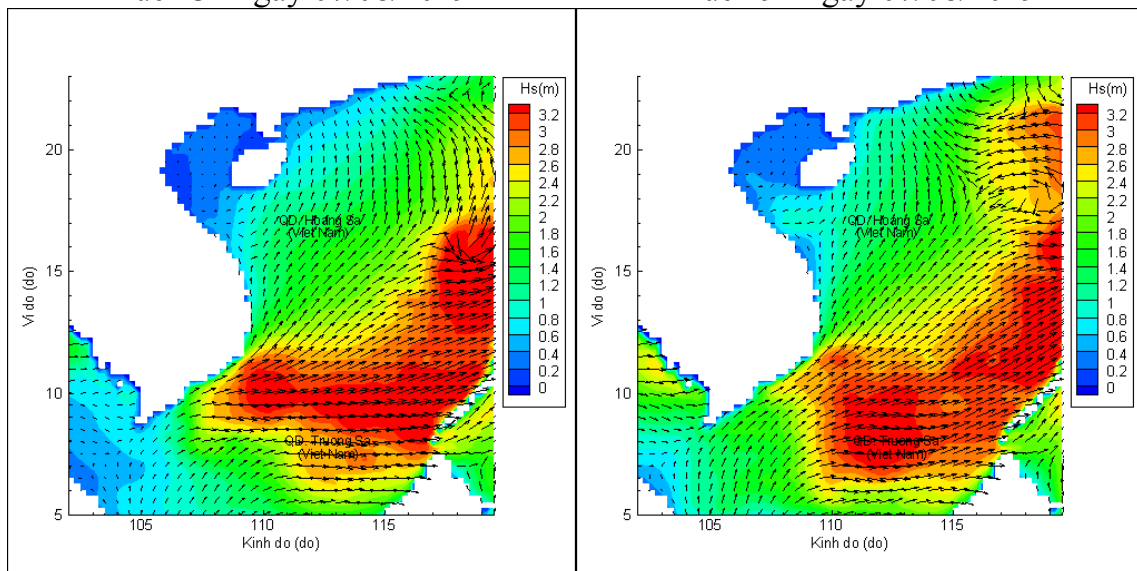


Phân bố độ cao sóng ven bờ và ngoài khơi biển Việt Nam



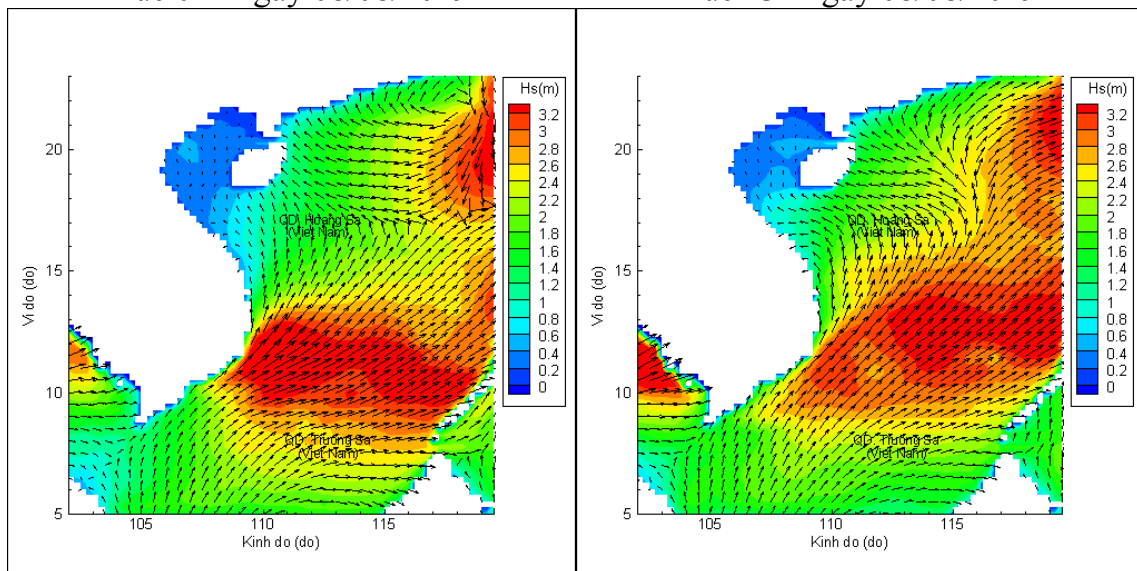
Lúc 13h ngày 07/08/2019

Lúc 19h ngày 07/08/2019



Lúc 01h ngày 08/08/2019

Lúc 13h ngày 08/08/2019



Lúc 01h ngày 09/08/2019

Lúc 13h ngày 09/08/2019