

**BẢN TIN DỰ BÁO MỨC NƯỚC VÀ SÓNG BIỂN**

(Lúc 13 giờ – 06Z ngày 10/08/2019)

Tỉnh/ TP	Huyện	Mức nước tổng cộng dự báo trong 48 giờ (cm)								
		10/08		11/08				12/08		
		13h	19h	1h	7h	13h	19h	1h	7h	13h
Quảng Ninh	Đầm Hà	110	-20	-68	9	141	-2	-110	-11	159
	Cửa Ông	96	-12	-68	13	135	0	-106	-20	158
TP. Hải Phòng	Hòn Dấu	83	-6	-66	4	126	-1	-90	-26	148
	Bạch Long Vĩ	83	-20	-57	24	117	-14	-90	-1	142
Thái Bình	Thái Thụy	80	-5	-64	4	124	-4	-85	-28	146
Nam Định	Hải Hậu	67	-4	-60	8	112	-5	-82	-30	135
Ninh Bình	Kim Sơn	64	-3	-60	7	112	-5	-82	-33	132
Thanh Hóa	Quảng Xương	62	-2	-57	7	106	-5	-78	-36	123
Nghệ An	Diễn Châu	56	6	-54	8	91	-2	-69	-34	103
	Hòn Ngư	53	6	-52	8	88	-2	-68	-31	101
Hà Tĩnh	Thạch Hà	43	14	-50	10	73	5	-65	-24	87
Quảng Bình	Quảng Trạch	18	25	-48	21	38	18	-58	-7	51
	Quảng Ninh	5	23	-40	26	20	17	-46	3	30
Quảng Trị	Gio Linh	-5	19	-30	31	6	14	-37	11	12
	Cồn Cỏ	-5	17	-29	36	7	10	-36	18	15
Thừa Thiên Huế	Hương Trà	-13	15	-16	35	-7	8	-22	21	-4
	Phú Lộc	-20	10	-4	38	-18	3	-7	30	-18
TP. Đà Nẵng	Sơn Trà	-23	8	7	39	-26	0	5	35	-28
	Hoàng Sa	-30	-2	27	51	-37	-10	22	65	-38
Quảng Nam	Tam Kỳ	-33	6	19	40	-38	-3	16	46	-41
	Cù Lao Chàm	-29	6	15	40	-33	-2	13	44	-36
Quảng Ngãi	TP. Quảng Ngãi	-38	4	22	46	-46	-6	19	56	-49
	Lý Sơn	-36	3	24	46	-43	-6	21	57	-45
Bình Định	Phú Mỹ	-39	3	23	48	-46	-7	18	58	-48
	Quy Nhơn	-41	2	23	49	-47	-6	19	62	-48
Phú Yên	TP. Tuy Hòa	-43	1	19	46	-48	-11	13	60	-55
Khánh Hòa	TP. Nha Trang	-34	6	31	62	-35	-2	27	73	-35
	Trường Sa	-43	-8	28	50	-43	-23	26	63	-38
Ninh Thuận	TP. PR-Tháp Chàm	-48	-3	21	57	-44	-10	24	71	-40
Bình Thuận	TP. Phan Thiết	-64	-19	20	50	-44	-51	42	49	-17
	Phú Quý	-48	-9	24	52	-46	-26	28	64	-39
Bà Rịa Vũng Tàu	Vũng Tàu	-27	-74	61	19	16	-140	95	7	53
	Cồn Đảo	-28	-88	51	33	18	-132	69	28	52
TPHCM	Cần Giờ	-24	-79	66	15	24	-150	98	-1	64
Tiền Giang	Gò Công Tây	-29	-80	63	15	23	-151	98	-3	65
Bến Tre	Ba Tri	-41	-94	61	13	21	-153	96	-3	65
Trà Vinh	Duyên Hải	-35	-101	67	16	27	-158	95	3	68
Sóc Trăng	Tân Phú	-13	-107	71	15	46	-158	86	5	79
Bạc Liêu	TP. Bạc Liêu	14	-117	57	18	57	-146	53	22	76
Cà Mau	Năm Căn	28	-104	26	31	54	-115	14	39	66
	Trần Văn Thời	20	-31	-17	50	42	-35	-4	18	46
Kiên Giang	Rạch Giá	45	36	-38	55	49	9	5	2	48
	Phú Quốc	29	2	-16	16	37	16	-6	-7	29

Vùng Biển	Độ cao sóng biển dự báo trong 48 giờ		
	Độ cao sóng lớn nhất (m)	Hướng thịnh hành	Ghi chú
Bắc vịnh Bắc Bộ	0.3 - 1.6	Tây Nam, Nam	
Nam vịnh Bắc Bộ	0.4 - 2.1	Nam, Tây Nam	Cảnh báo
Quảng Trị đến Quảng Ngãi	0.5 - 2.5	Nam, Đông Nam	Cảnh báo
Bình Định đến Ninh Thuận	1.6 - 3.2	Nam, Tây Nam	Cảnh báo
Bình Thuận đến Cà Mau	0.3 - 2.3	Tây Nam, Nam	Cảnh báo
Cà Mau đến Kiên Giang	0.3 - 2.9	Tây Nam, Nam	Cảnh báo
Quần đảo Hoàng Sa	2.3 - 2.7	Nam, Tây Nam	Cảnh báo
Quần đảo Trường Sa	1.4 - 2.5	Tây, Tây Nam	Cảnh báo
Bắc Biển Đông	1.7 - 3.1	Tây Nam, Nam	Cảnh báo
Giữa Biển Đông	1.1 - 2.9	Tây Nam	Cảnh báo
Nam Biển Đông	0.8 - 2.3	Tây, Tây Nam	Cảnh báo

**Tin phát lúc: 13 giờ 00**

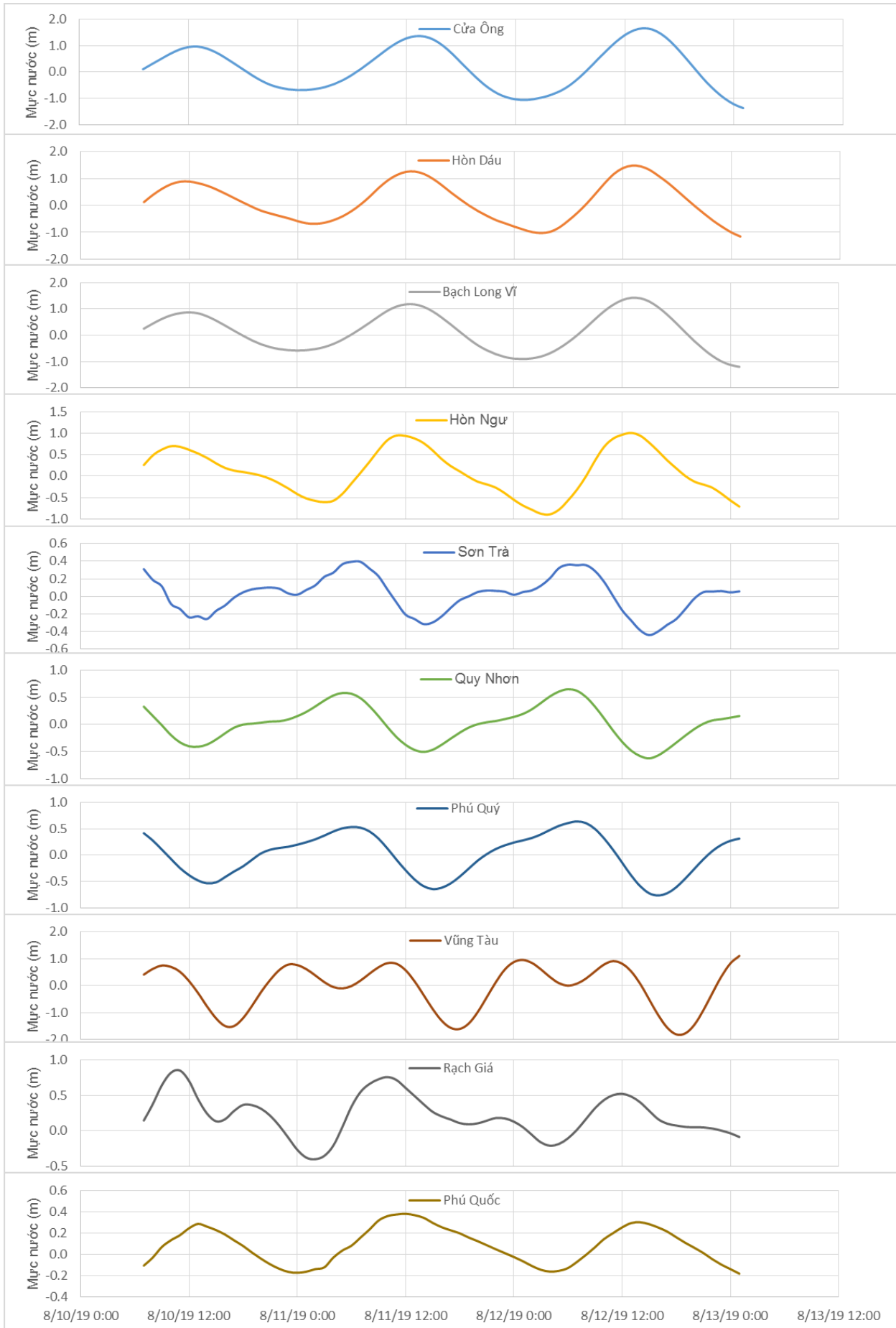
Thời điểm phát tin dự báo tiếp theo: 13 giờ 00 ngày 11/08/2019

Người xây dựng bản tin: Nguyễn Hồng Hạnh

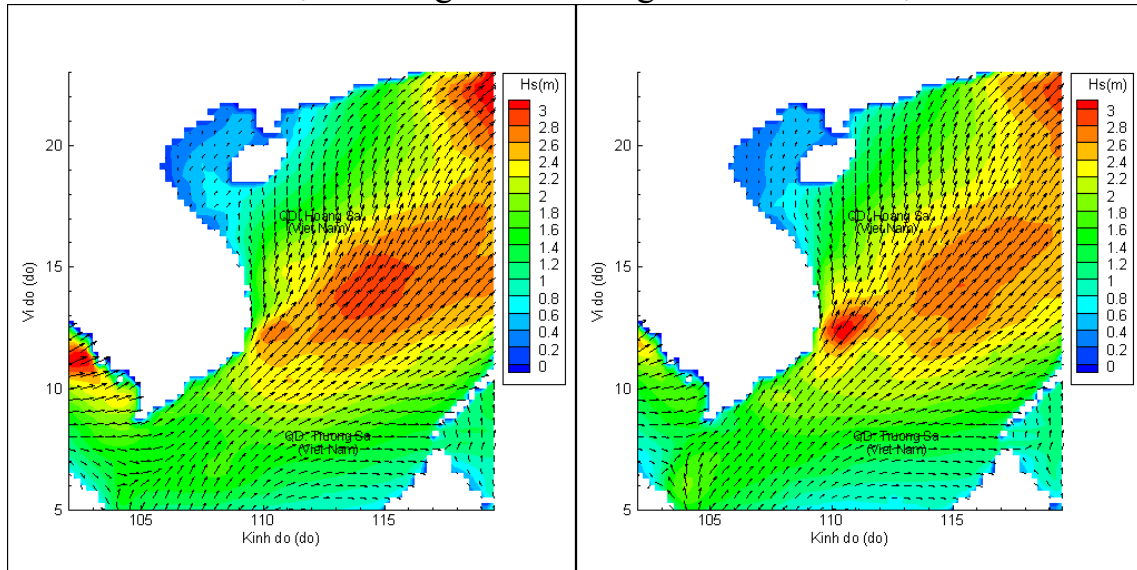
Người soát bản tin: Lê Quốc Huy

## Biên trình mực nước tổng cộng tại 10 trạm Hải vãn

(Cửa Ông, Hòn Dấu, Bạch Long Vĩ, Hòn Ngự, Sơn Trà, Quy Nhơn, Phú Quý, Vũng Tàu, Rạch Giá, Phú Quốc)

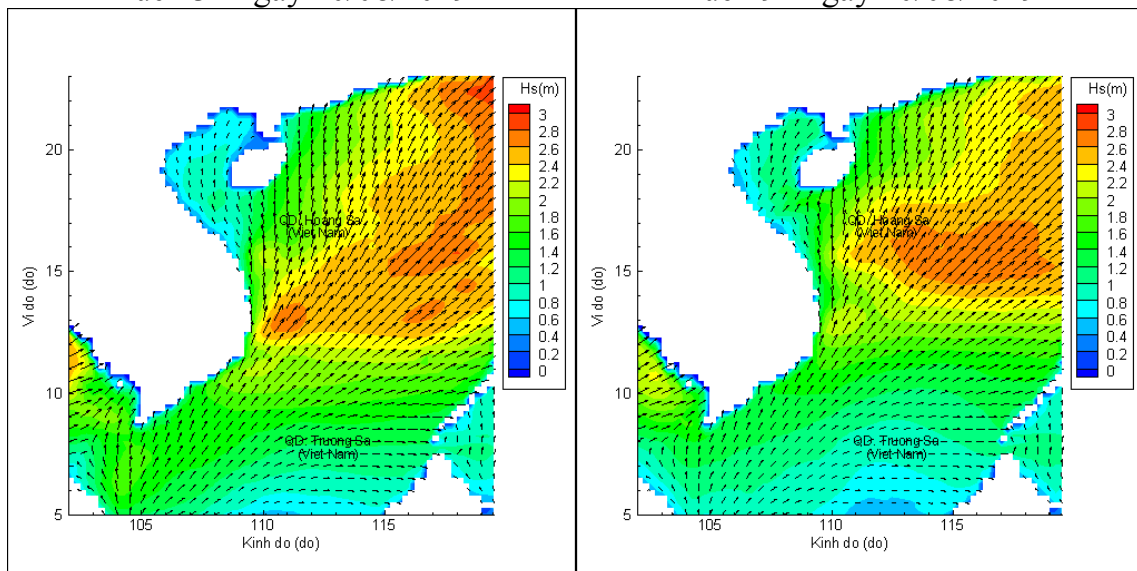


# Phân bố độ cao sóng ven bờ và ngoài khơi biển Việt Nam



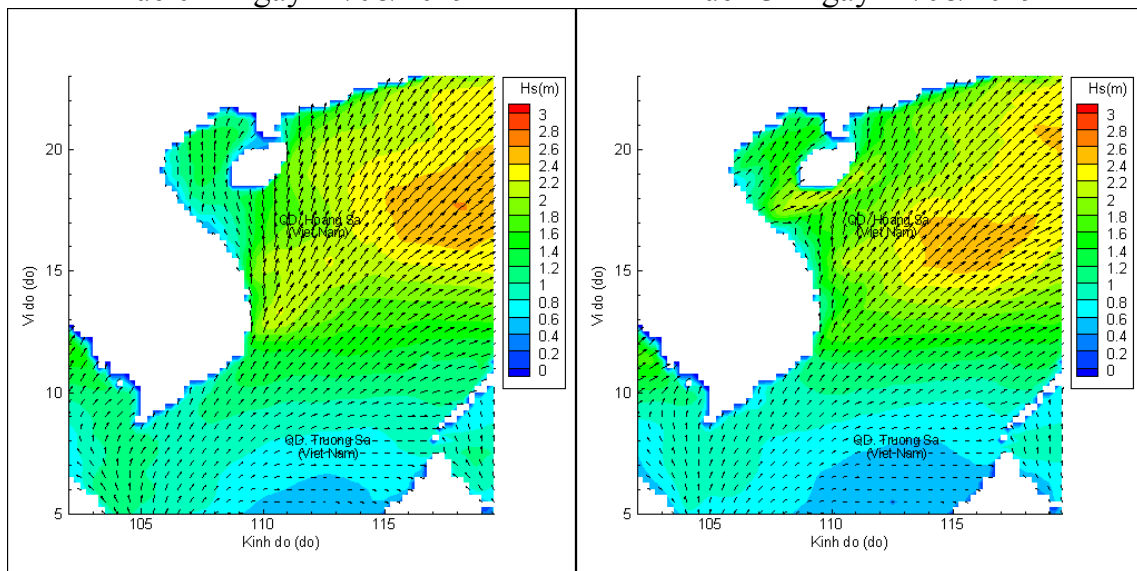
Lúc 13h ngày 10/08/2019

Lúc 19h ngày 10/08/2019



Lúc 01h ngày 11/08/2019

Lúc 13h ngày 11/08/2019



Lúc 01h ngày 12/08/2019

Lúc 13h ngày 12/08/2019