

BẢN TIN DỰ BÁO MỨC NƯỚC VÀ SÓNG BIỂN

(Lúc 13 giờ – 06Z ngày 17/08/2019)

Tỉnh/ TP	Huyện	Mức nước tổng cộng dự báo trong 48 giờ (cm)								
		17/08		18/08				19/08		
		13h	19h	1h	7h	13h	19h	1h	7h	13h
Quảng Ninh	Đầm Hà	25	166	-37	-76	3	130	-16	-59	-6
	Cửa Ông	27	146	-19	-82	6	117	-12	-65	-2
TP. Hải Phòng	Hòn Dấu	29	128	-10	-94	9	98	-3	-70	-2
	Bạch Long Vĩ	45	122	-19	-79	20	96	-8	-58	7
Thái Bình	Thái Thụy	31	118	-8	-91	12	90	-2	-67	0
Nam Định	Hải Hậu	36	97	-1	-93	16	74	2	-70	2
Ninh Bình	Kim Sơn	38	92	-1	-91	16	71	2	-69	2
Thanh Hóa	Quảng Xương	35	87	3	-91	13	62	2	-70	1
Nghệ An	Diễn Châu	29	71	12	-88	8	46	7	-66	2
	Hòn Ngư	30	67	15	-87	11	43	9	-63	4
Hà Tĩnh	Thạch Hà	27	56	20	-84	13	35	16	-60	7
Quảng Bình	Quảng Trạch	24	31	27	-72	17	13	24	-56	14
	Quảng Ninh	24	13	27	-61	19	-3	26	-46	18
Quảng Trị	Gio Linh	24	-5	26	-48	21	-15	24	-36	22
	Cồn Cỏ	31	-3	24	-45	27	-14	24	-35	26
Thừa Thiên Huế	Hương Trà	22	-19	24	-27	23	-26	21	-22	25
	Phước Lộc	19	-32	24	-10	25	-34	20	-10	28
TP. Đà Nẵng	Sơn Trà	17	-40	23	3	26	-39	18	0	29
	Hoàng Sa	20	-43	4	30	30	-38	8	23	37
Quảng Nam	Tam Kỳ	15	-48	17	17	25	-45	17	10	31
	Cù Lao Chàm	15	-44	18	13	25	-42	17	9	30
Quảng Ngãi	TP. Quảng Ngãi	19	-52	13	23	28	-49	13	14	35
	Lý Sơn	18	-48	11	25	28	-44	13	17	34
Bình Định	Phước Mỹ	21	-51	9	25	33	-46	11	14	38
	Quy Nhơn	21	-53	6	22	31	-49	11	13	38
Phước Yên	TP. Tuy Hòa	20	-51	6	21	30	-51	5	11	34
Khánh Hòa	TP. Nha Trang	32	-48	18	33	43	-44	19	23	47
	Trường Sa	29	-58	3	23	36	-50	5	15	39
Ninh Thuận	TP. PR-Tháp Chàm	30	-65	13	21	44	-55	19	16	48
Bình Thuận	TP. Phan Thiết	61	-105	21	1	62	-86	15	0	53
	Phước Quý	34	-72	10	18	43	-62	12	11	45
Bà Rịa Vũng Tàu	Vũng Tàu	62	-99	-28	36	45	-56	-50	48	18
	Côn Đảo	58	-80	-46	48	38	-38	-62	57	14
TPHCM	Cần Giờ	59	-96	-35	37	41	-52	-57	49	13
Tiền Giang	Gò Công Tây	60	-98	-35	37	40	-51	-59	50	10
Bến Tre	Ba Tri	55	-99	-41	40	36	-48	-66	54	5
Trà Vinh	Duyên Hải	51	-88	-53	53	29	-36	-76	68	-1
Sóc Trăng	Tân Phú	44	-67	-72	65	18	-15	-89	77	-8
Bạc Liêu	TP. Bạc Liêu	27	-25	-108	79	3	17	-115	83	-17
Cà Mau	Năm Căn	30	-8	-107	64	8	19	-105	61	-4
	Trần Văn Thời	50	-14	-36	8	28	-3	-34	11	15
Kiên Giang	Rạch Giá	63	-1	6	-29	43	-12	15	-15	22
	Phước Quốc	24	8	-3	-21	10	3	3	-16	8

Vùng Biển	Độ cao sóng biển dự báo trong 48 giờ		
	Độ cao sóng lớn nhất (m)	Hướng thịnh hành	Ghi chú
Bắc vịnh Bắc Bộ	0.3 - 2.3	Tây Nam	Cảnh báo
Nam vịnh Bắc Bộ	0.4 - 2.0	Tây Nam, Nam	
Quảng Trị đến Quảng Ngãi	0.5 - 2.1	Nam, Tây Nam	Cảnh báo
Bình Định đến Ninh Thuận	1.2 - 2.1	Tây Nam, Nam	Cảnh báo
Bình Thuận đến Cà Mau	0.3 - 1.4	Tây Nam	
Cà Mau đến Kiên Giang	0.3 - 1.2	Nam, Tây Nam	
Quần đảo Hoàng Sa	1.9 - 2.1	Tây Nam, Nam	Cảnh báo
Quần đảo Trường Sa	0.6 - 1.4	Tây	
Bắc Biển Đông	1.3 - 2.1	Tây Nam	Cảnh báo
Giữa Biển Đông	0.7 - 2.1	Tây Nam, Tây	Cảnh báo
Nam Biển Đông	0.4 - 1.1	Tây, Tây Nam	

Tin phát lúc: 13 giờ 00

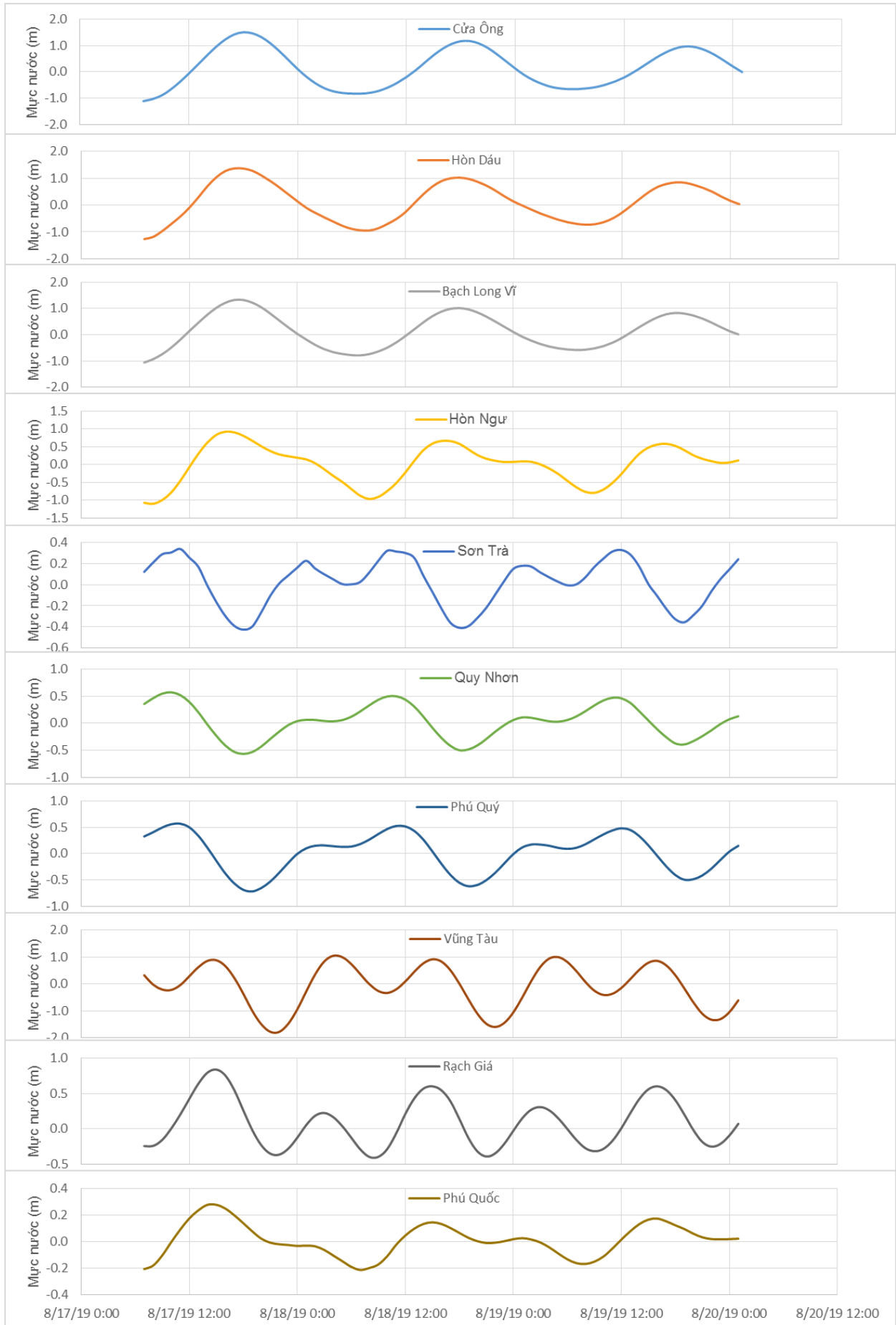
Thời điểm phát tin dự báo tiếp theo: 13 giờ 00 ngày 18/08/2019

Người xây dựng bản tin: Nguyễn Thị Lan

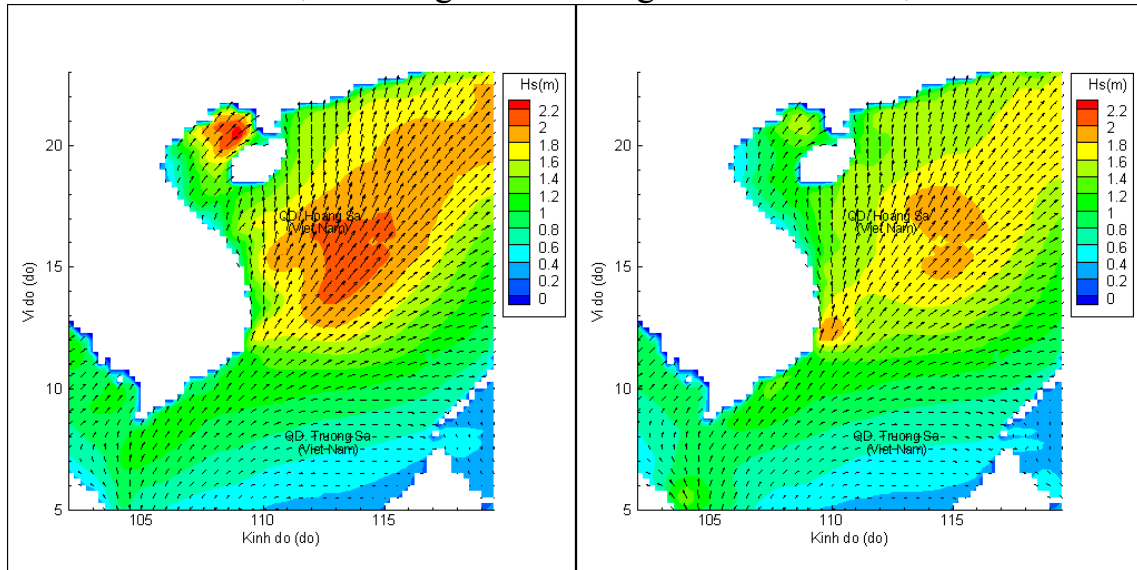
Người soát bản tin: Lê Quốc Huy

Biên trình mực nước tổng cộng tại 10 trạm Hải vãn

(Cửa Ông, Hòn Dấu, Bạch Long Vĩ, Hòn Ngư, Sơn Trà, Quy Nhơn, Phú Quý, Vũng Tàu, Rạch Giá, Phú Quốc)

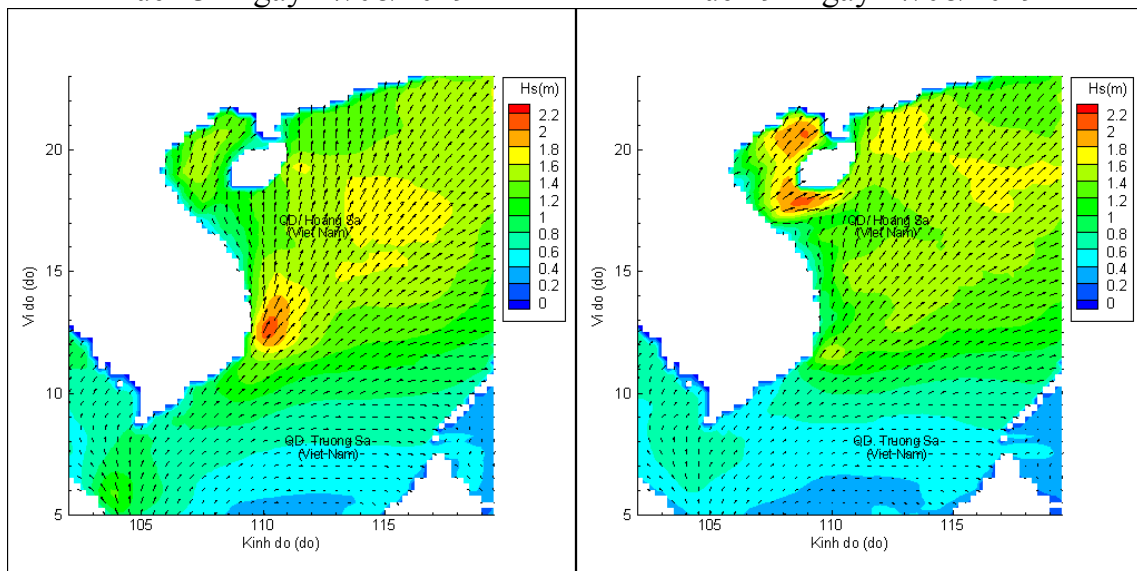


Phân bố độ cao sóng ven bờ và ngoài khơi biển Việt Nam



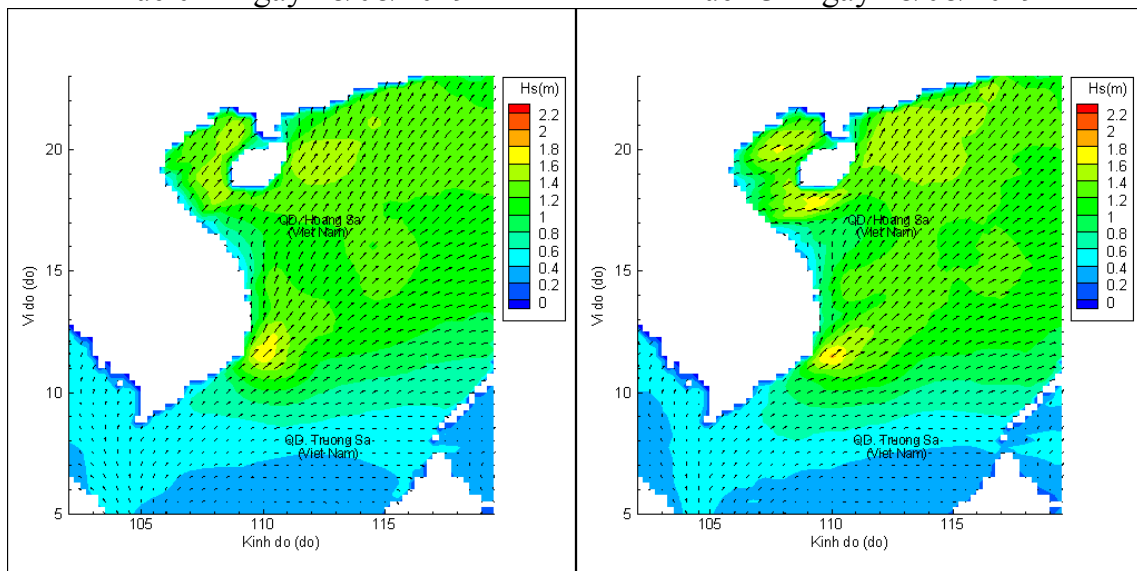
Lúc 13h ngày 17/08/2019

Lúc 19h ngày 17/08/2019



Lúc 01h ngày 18/08/2019

Lúc 13h ngày 18/08/2019



Lúc 01h ngày 19/08/2019

Lúc 13h ngày 19/08/2019