

BẢN TIN DỰ BÁO MỨC NƯỚC VÀ SÓNG BIỂN

(Lúc 13 giờ – 06Z ngày 18/08/2019)

Tỉnh/ TP	Huyện	Mức nước tổng cộng dự báo trong 48 giờ (cm)								
		18/08		19/08				20/08		
		13h	19h	1h	7h	13h	19h	1h	7h	13h
Quảng Ninh	Đầm Hà	7	137	-14	-67	-13	100	-3	-42	-13
	Cửa Ông	6	128	-8	-70	-9	93	-3	-43	-7
TP. Hải Phòng	Hòn Dấu	9	107	-1	-73	-8	81	5	-45	-8
	Bạch Long Vĩ	24	104	-8	-65	0	77	0	-43	-7
Thái Bình	Thái Thụy	11	99	-1	-70	-6	74	5	-42	-6
Nam Định	Hải Hậu	15	83	2	-72	-5	62	7	-41	-6
Ninh Bình	Kim Sơn	13	78	0	-70	-6	61	4	-40	-5
Thanh Hóa	Quảng Xương	9	72	2	-69	-8	54	5	-38	-6
Nghệ An	Diễn Châu	2	58	9	-65	-8	40	11	-40	-2
	Hòn Ngư	3	55	10	-64	-6	37	13	-39	-2
Hà Tĩnh	Thạch Hà	6	45	17	-61	-3	30	18	-37	-1
Quảng Bình	Quảng Trạch	13	20	26	-56	6	12	23	-36	3
	Quảng Ninh	17	5	27	-47	11	-2	24	-31	8
Quảng Trị	Gio Linh	20	-10	24	-37	16	-15	24	-26	15
	Cồn Cỏ	26	-8	23	-36	21	-13	24	-25	19
Thừa Thiên Huế	Hương Trà	21	-23	21	-23	21	-26	23	-18	22
	Phú Lộc	22	-32	21	-11	24	-36	23	-11	26
TP. Đà Nẵng	Sơn Trà	23	-38	19	-1	27	-41	20	-5	28
	Hoàng Sa	28	-39	7	18	34	-31	12	10	34
Quảng Nam	Tam Kỳ	24	-45	17	9	30	-43	17	2	31
	Cù Lao Chàm	23	-42	17	7	29	-40	19	1	31
Quảng Ngãi	TP. Quảng Ngãi	28	-48	13	13	34	-43	15	3	34
	Lý Sơn	26	-44	12	15	33	-39	15	6	33
Bình Định	Phú Mỹ	30	-47	10	14	39	-38	14	4	36
	Quy Nhơn	30	-49	8	10	37	-40	14	4	36
Phú Yên	TP. Tuy Hòa	30	-51	7	11	36	-40	10	3	35
Khánh Hòa	TP. Nha Trang	35	-50	11	15	41	-38	16	8	41
	Trường Sa	34	-50	5	14	38	-39	10	6	36
Ninh Thuận	TP. PR-Tháp Chàm	40	-59	11	7	41	-50	14	0	40
Bình Thuận	TP. Phan Thiết	60	-86	10	-4	49	-63	6	-4	36
	Phú Quý	41	-62	10	9	43	-49	12	2	38
Bà Rịa Vũng Tàu	Vũng Tàu	42	-54	-48	47	16	-15	-63	51	-13
	Côn Đảo	38	-41	-60	53	11	-1	-72	60	-16
TPHCM	Cần Giờ	38	-49	-54	51	11	-8	-70	54	-20
Tiền Giang	Gò Công Tây	37	-49	-56	52	8	-5	-75	57	-26
Bến Tre	Ba Tri	32	-48	-64	54	2	-3	-84	59	-33
Trà Vinh	Duyên Hải	26	-39	-73	64	-3	7	-91	71	-36
Sóc Trăng	Tân Phú	18	-20	-86	70	-11	24	-101	77	-39
Bạc Liêu	TP. Bạc Liêu	5	10	-112	77	-20	45	-117	79	-41
Cà Mau	Năm Căn	14	13	-102	57	-7	35	-99	58	-20
	Trần Văn Thời	34	-4	-37	9	9	11	-33	20	11
Kiên Giang	Rạch Giá	50	-6	2	-17	18	12	8	3	18
	Phú Quốc	19	2	-2	-19	2	4	2	-7	7

Vùng Biển	Độ cao sóng biển dự báo trong 48 giờ		
	Độ cao sóng lớn nhất (m)	Hướng thịnh hành	Ghi chú
Bắc vịnh Bắc Bộ	0.3 - 2.4	Tây Nam	Cảnh báo
Nam vịnh Bắc Bộ	0.5 - 1.9	Tây Nam, Tây	
Quảng Trị đến Quảng Ngãi	0.4 - 1.7	Nam, Tây Nam, Tây	
Bình Định đến Ninh Thuận	0.9 - 1.7	Nam, Tây Nam	
Bình Thuận đến Cà Mau	0.3 - 1.8	Tây Nam	
Cà Mau đến Kiên Giang	0.3 - 1.0	Nam, Tây Nam	
Quần đảo Hoàng Sa	1.3 - 1.6	Tây Nam	
Quần đảo Trường Sa	0.7 - 1.4	Tây	
Bắc Biển Đông	1.2 - 1.8	Tây Nam	
Giữa Biển Đông	0.6 - 1.6	Tây Nam, Tây	
Nam Biển Đông	0.3 - 1.5	Tây, Tây Nam	

Tin phát lúc: 13 giờ 00

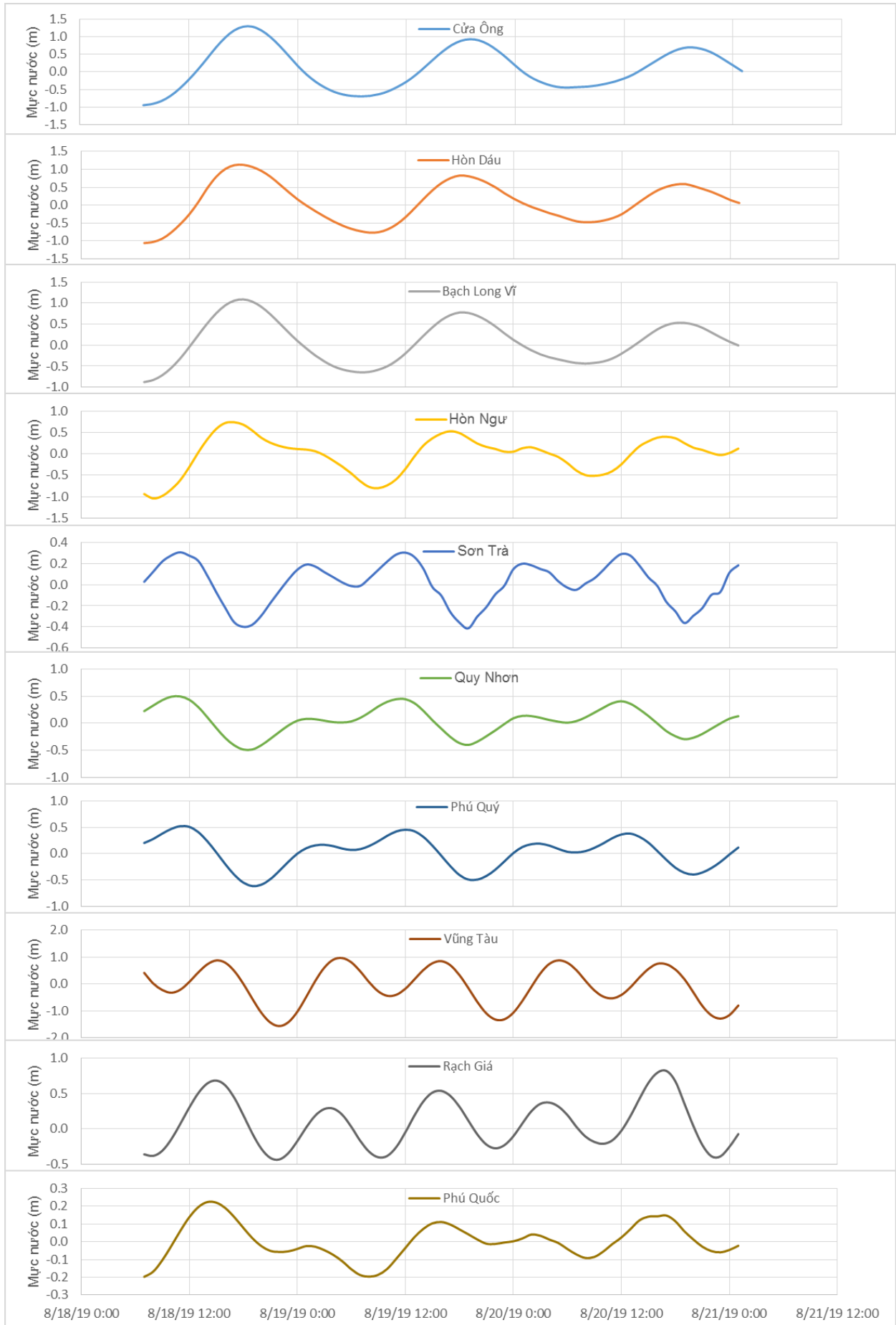
Thời điểm phát tin dự báo tiếp theo: 13 giờ 00 ngày 19/08/2019

Người xây dựng bản tin: Nguyễn Hồng Hạnh

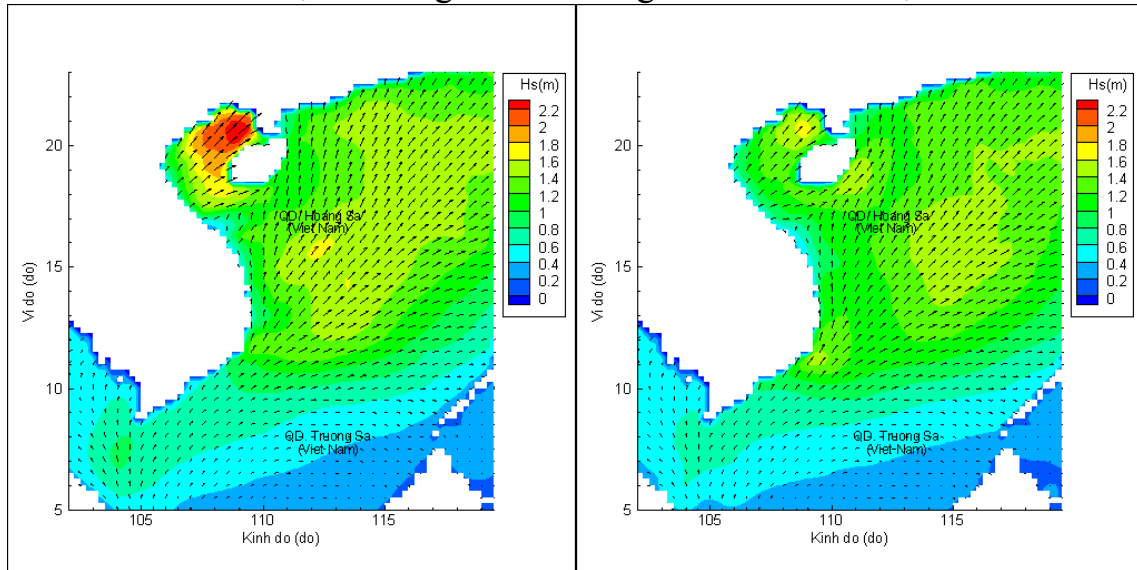
Người soát bản tin: Nguyễn Thị Thanh

Biên trình mực nước tổng cộng tại 10 trạm Hải văn

(Cửa Ông, Hòn Dấu, Bạch Long Vĩ, Hòn Ngư, Sơn Trà, Quy Nhơn, Phú Quý, Vũng Tàu, Rạch Giá, Phú Quốc)

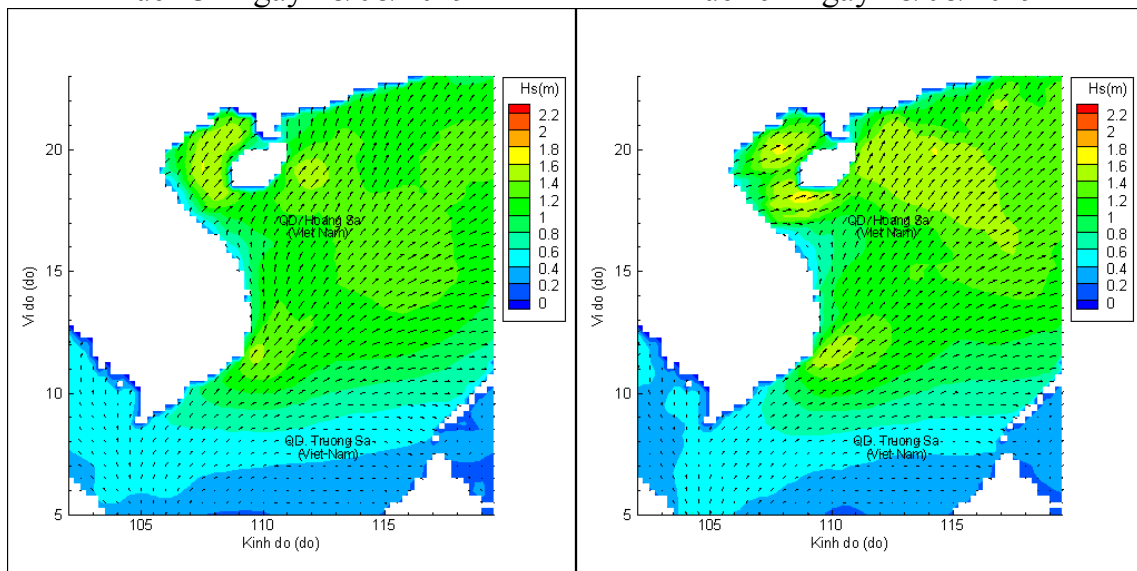


Phân bố độ cao sóng ven bờ và ngoài khơi biển Việt Nam



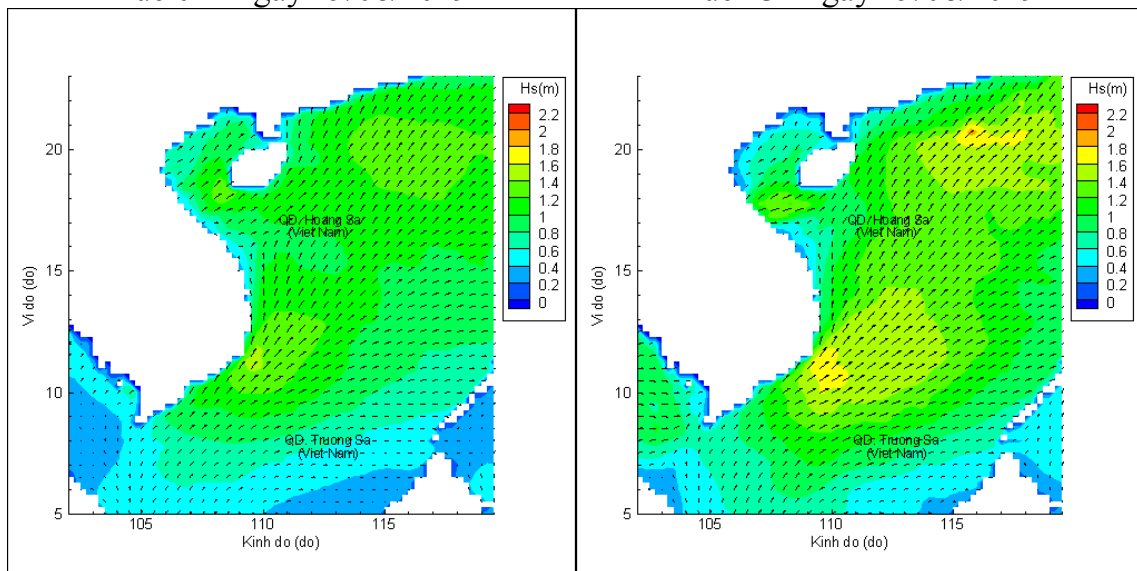
Lúc 13h ngày 18/08/2019

Lúc 19h ngày 18/08/2019



Lúc 01h ngày 19/08/2019

Lúc 13h ngày 19/08/2019



Lúc 01h ngày 20/08/2019

Lúc 13h ngày 20/08/2019