

BẢN TIN DỰ BÁO MỨC NƯỚC VÀ SÓNG BIỂN

(Lúc 13 giờ – 06Z ngày 25/08/2019)

Tỉnh/ TP	Huyện	Mức nước tổng cộng dự báo trong 48 giờ (cm)								
		25/08		26/08				27/08		
		13h	19h	1h	7h	13h	19h	1h	7h	13h
Quảng Ninh	Đầm Hà	-51	-85	25	154	-22	-132	-6	177	29
	Cửa Ông	-35	-89	29	140	-8	-125	-9	166	30
TP. Hải Phòng	Hòn Dấu	-28	-88	32	125	-4	-118	-7	157	24
	Bạch Long Vĩ	-38	-75	47	121	-25	-111	12	150	2
Thái Bình	Thái Thụy	-26	-86	33	121	-4	-113	-7	153	21
Nam Định	Hải Hậu	-18	-84	38	107	-2	-105	-5	140	17
Ninh Bình	Kim Sơn	-13	-84	37	104	-1	-101	-8	138	16
Thanh Hóa	Quảng Xương	-10	-82	35	99	3	-95	-10	130	17
Nghệ An	Diễn Châu	-2	-73	34	80	11	-87	-11	111	21
	Hòn Ngư	-3	-73	36	76	10	-86	-9	108	21
Hà Tĩnh	Thạch Hà	1	-69	36	63	14	-82	-6	91	26
Quảng Bình	Quảng Trạch	12	-54	33	32	19	-66	4	51	28
	Quảng Ninh	14	-41	31	14	15	-50	10	28	22
Quảng Trị	Gio Linh	14	-28	29	-2	13	-35	18	7	16
	Cồn Cỏ	10	-28	36	-1	10	-35	23	9	11
Thừa Thiên Huế	Hương Trà	11	-13	30	-14	11	-18	24	-13	10
	Phú Lộc	9	1	30	-27	10	-2	29	-30	4
TP. Đà Nẵng	Sơn Trà	12	13	30	-37	9	11	34	-41	0
	Hoàng Sa	-7	39	38	-42	-10	34	56	-46	-17
Quảng Nam	Tam Kỳ	6	27	29	-47	3	24	41	-53	-7
	Cù Lao Chàm	6	23	30	-42	4	21	40	-47	-5
Quảng Ngãi	TP. Quảng Ngãi	3	35	33	-52	-3	32	50	-57	-13
	Lý Sơn	0	36	33	-49	-4	32	50	-54	-12
Bình Định	Phú Mỹ	1	41	35	-54	-5	37	54	-57	-15
	Quy Nhơn	0	42	35	-55	-7	36	55	-57	-15
Phú Yên	TP. Tuy Hòa	4	48	42	-49	-4	44	61	-48	-9
Khánh Hòa	TP. Nha Trang	3	47	46	-46	-5	44	64	-47	-14
	Trường Sa	-10	37	40	-52	-17	36	59	-49	-27
Ninh Thuận	TP. PR-Tháp Chàm	-3	38	46	-55	-8	38	63	-52	-19
Bình Thuận	TP. Phan Thiết	-8	27	58	-71	-30	45	60	-45	-61
	Phú Quý	-8	36	46	-59	-17	39	61	-52	-31
Bà Rịa Vũng Tàu	Vũng Tàu	-50	48	33	-33	-111	91	20	20	-166
	Côn Đảo	-59	34	52	-32	-118	72	38	22	-155
TPHCM	Cần Giờ	-53	45	29	-33	-114	86	13	25	-173
Tiền Giang	Gò Công Tây	-52	41	31	-36	-116	85	11	25	-176
Bến Tre	Ba Tri	-57	37	33	-43	-126	84	10	24	-179
Trà Vinh	Duyên Hải	-63	43	39	-41	-135	90	17	29	-184
Sóc Trăng	Tân Phú	-70	39	39	-27	-142	82	17	36	-182
Bạc Liêu	TP. Bạc Liêu	-85	22	39	-3	-144	59	25	46	-167
Cà Mau	Năm Căn	-83	2	46	9	-125	20	41	45	-132
	Trần Văn Thời	-20	-30	47	5	-43	-27	31	35	-49
Kiên Giang	Rạch Giá	16	-13	14	8	10	-25	2	43	-6
	Phú Quốc	-5	-30	-7	14	-9	-37	-11	31	2

Vùng Biển	Độ cao sóng biển dự báo trong 48 giờ		
	Độ cao sóng lớn nhất (m)	Hướng thịnh hành	Ghi chú
Bắc vịnh Bắc Bộ	0.3 - 1.2	Nam, Tây Nam	
Nam vịnh Bắc Bộ	0.4 - 1.4	Nam, Tây Nam	
Quảng Trị đến Quảng Ngãi	0.8 - 2.0	Nam, Đông Nam	Cảnh báo
Bình Định đến Ninh Thuận	1.1 - 2.2	Tây Nam, Nam	Cảnh báo
Bình Thuận đến Cà Mau	0.3 - 2.0	Tây Nam, Tây	Cảnh báo
Cà Mau đến Kiên Giang	0.3 - 2.0	Tây	Cảnh báo
Quần đảo Hoàng Sa	1.6 - 2.0	Nam, Tây Nam	Cảnh báo
Quần đảo Trường Sa	1.1 - 2.0	Tây	Cảnh báo
Bắc Biển Đông	1.3 - 4.4	Tây Nam, Nam	Cảnh báo
Giữa Biển Đông	0.9 - 2.0	Tây Nam, Tây	Cảnh báo
Nam Biển Đông	0.5 - 2.0	Tây	Cảnh báo

Tin phát lúc: 13 giờ 00

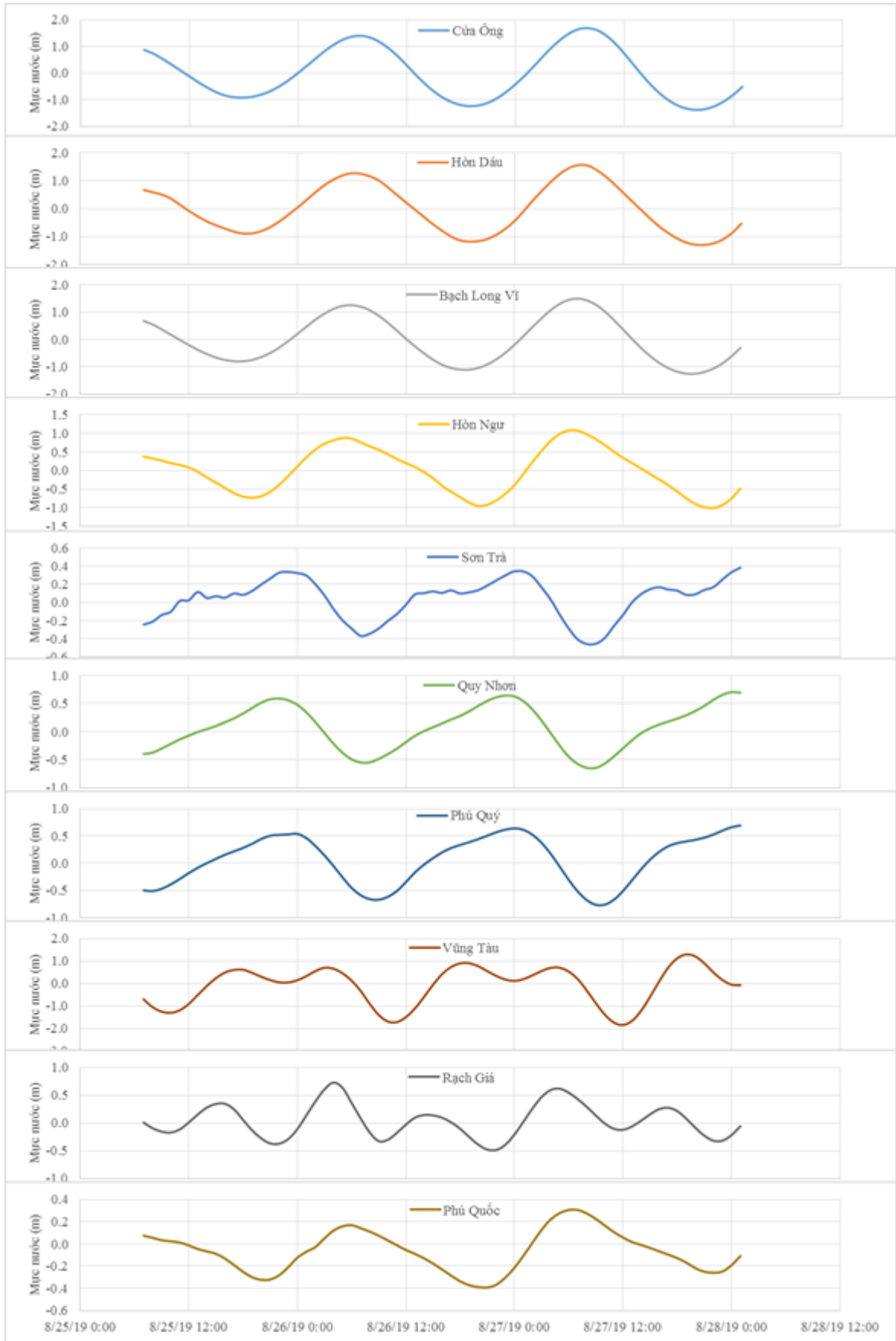
Thời điểm phát tin dự báo tiếp theo: 13 giờ 00 ngày 26/08/2019

Người xây dựng bản tin: Nguyễn Thị Lan

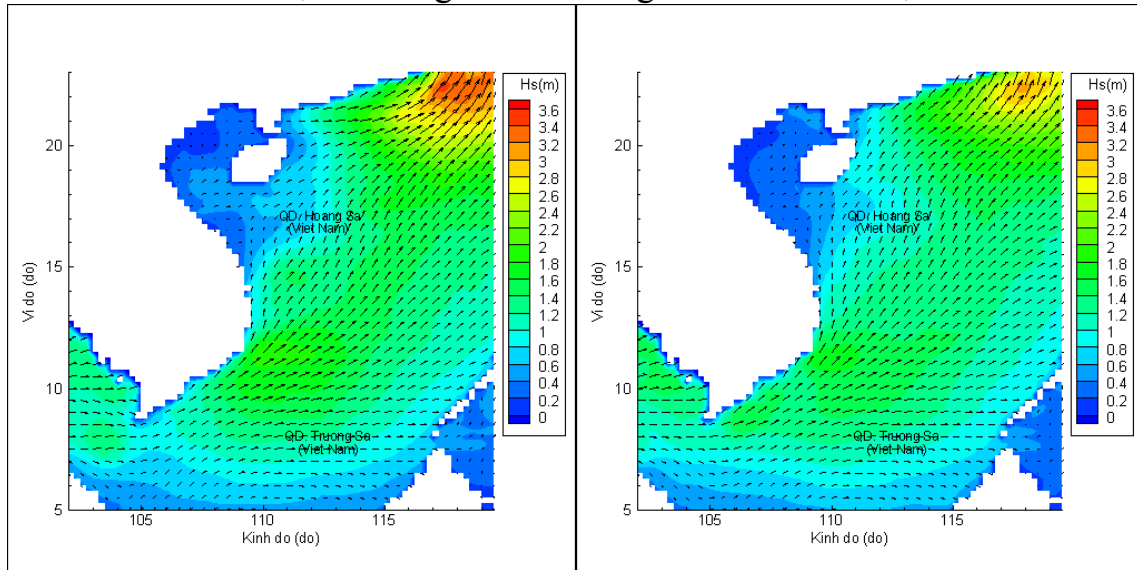
Người soát bản tin: Lê Quốc Huy

Biên trình mực nước tổng cộng tại 10 trạm Hải văn

(Cửa Ông, Hòn Dấu, Bạch Long Vĩ, Hòn Ngự, Sơn Trà, Quy Nhơn, Phú Quý, Vũng Tàu, Rạch Giá, Phú Quốc)

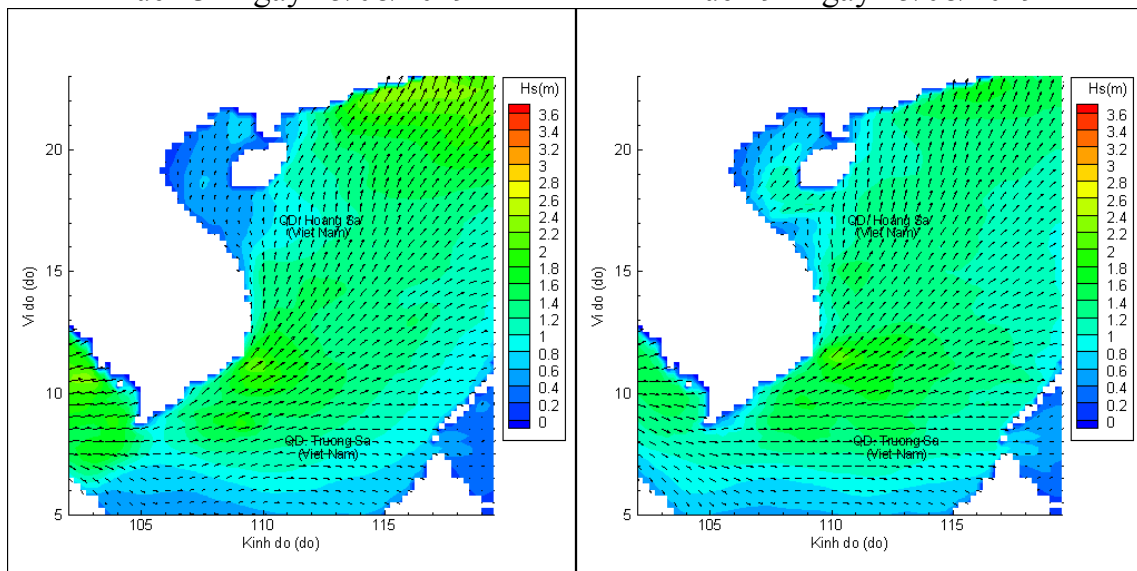


Phân bố độ cao sóng ven bờ và ngoài khơi biển Việt Nam



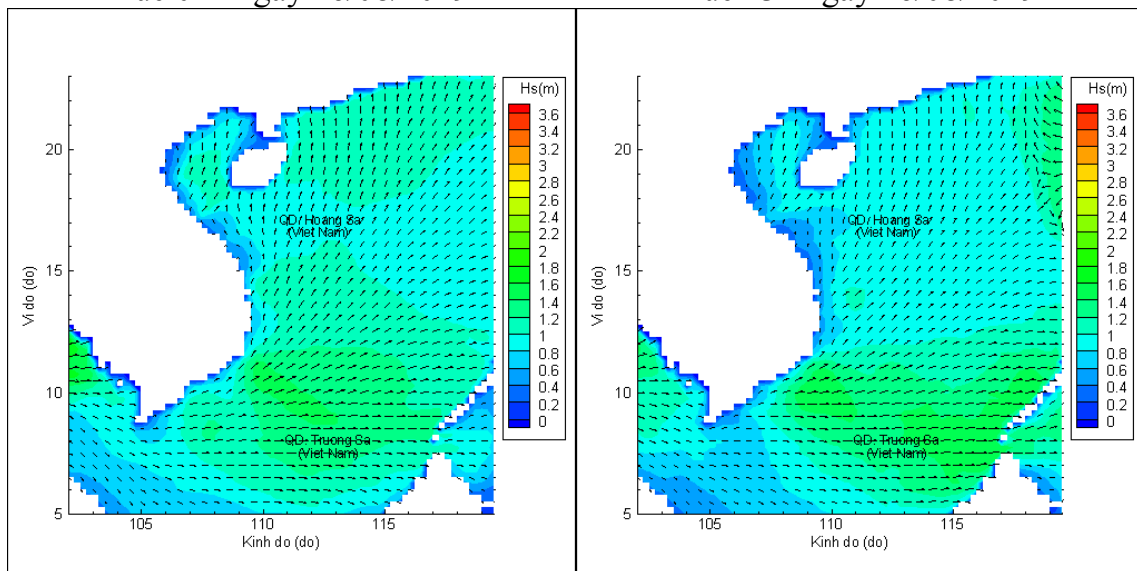
Lúc 13h ngày 25/08/2019

Lúc 19h ngày 25/08/2019



Lúc 01h ngày 26/08/2019

Lúc 13h ngày 26/08/2019



Lúc 01h ngày 27/08/2019

Lúc 13h ngày 27/08/2019