

BẢN TIN DỰ BÁO MỨC NƯỚC VÀ SÓNG BIỂN

(Lúc 13 giờ – 06Z ngày 26/08/2019)

Tỉnh/ TP	Huyện	Mức nước tổng cộng dự báo trong 48 giờ (cm)								
		26/08		27/08				28/08		
		13h	19h	1h	7h	13h	19h	1h	7h	13h
Quảng Ninh	Đầm Hà	-20	-125	4	172	22	-146	-32	174	76
	Cửa Ông	-14	-112	-3	165	23	-132	-39	172	72
TP. Hải Phòng	Hòn Dấu	-11	-108	0	154	18	-118	-39	169	56
	Bạch Long Vĩ	-25	-101	19	146	-2	-119	-19	162	38
Thái Bình	Thái Thụy	-11	-103	0	151	15	-110	-40	167	49
Nam Định	Hải Hậu	-11	-93	2	139	11	-97	-39	156	40
Ninh Bình	Kim Sơn	-11	-88	-2	137	10	-92	-41	153	37
Thanh Hóa	Quảng Xương	-6	-85	-4	131	12	-86	-43	146	35
Nghệ An	Diễn Châu	3	-78	-6	110	17	-75	-41	126	35
	Hòn Ngư	4	-76	-3	106	17	-75	-37	123	35
Hà Tĩnh	Thạch Hà	11	-72	0	88	23	-70	-32	106	40
Quảng Bình	Quảng Trạch	14	-60	9	51	27	-57	-15	64	39
	Quảng Ninh	14	-45	14	30	23	-41	-4	42	30
Quảng Trị	Gio Linh	14	-32	20	10	18	-26	9	22	19
	Cồn Cỏ	10	-32	26	12	14	-29	14	25	15
Thừa Thiên Huế	Hương Trà	10	-16	27	-10	13	-13	23	2	9
	Phú Lộc	7	-1	33	-27	8	-1	32	-17	1
TP. Đà Nẵng	Sơn Trà	7	10	36	-40	4	11	41	-30	-4
	Hoàng Sa	-12	35	55	-46	-16	26	70	-38	-24
Quảng Nam	Tam Kỳ	2	26	44	-52	-4	25	53	-45	-15
	Cù Lao Chàm	3	22	42	-47	-2	21	51	-39	-12
Quảng Ngãi	TP. Quảng Ngãi	-3	33	51	-57	-10	26	63	-49	-23
	Lý Sơn	-5	33	51	-53	-10	27	64	-46	-21
Bình Định	Phú Mỹ	-6	37	54	-57	-12	29	70	-48	-29
	Quy Nhơn	-8	37	52	-62	-15	31	69	-51	-29
Phú Yên	TP. Tuy Hòa	-14	38	56	-55	-16	33	74	-44	-26
Khánh Hòa	TP. Nha Trang	-6	45	63	-49	-14	38	79	-37	-26
	Trường Sa	-19	38	58	-51	-26	32	70	-37	-42
Ninh Thuận	TP. PR-Tháp Chàm	-13	36	62	-55	-19	34	77	-39	-32
Bình Thuận	TP. Phan Thiết	-34	43	59	-49	-62	58	50	-12	-96
	Phú Quý	-20	39	60	-55	-32	37	69	-36	-49
Bà Rịa Vũng Tàu	Vũng Tàu	-113	88	24	16	-164	119	-7	70	-210
	Côn Đảo	-112	64	43	20	-157	89	19	68	-196
TPHCM	Cần Giờ	-117	88	20	22	-167	121	-20	76	-215
Tiền Giang	Gò Công Tây	-118	87	19	22	-170	121	-23	79	-219
Bến Tre	Ba Tri	-122	81	18	20	-176	114	-24	79	-223
Trà Vinh	Duyên Hải	-129	83	24	26	-184	116	-11	82	-233
Sóc Trăng	Tân Phú	-134	69	25	34	-183	97	-5	85	-228
Bạc Liêu	TP. Bạc Liêu	-135	44	35	46	-167	56	16	79	-192
Cà Mau	Năm Căn	-117	8	50	46	-133	12	39	66	-142
	Trần Văn Thời	-38	-34	26	44	-42	-11	22	56	-62
Kiên Giang	Rạch Giá	11	-26	-10	60	-3	-5	0	62	-32
	Phú Quốc	-8	-39	-15	42	6	-19	-11	26	-2

Vùng Biển	Độ cao sóng biển dự báo trong 48 giờ		
	Độ cao sóng lớn nhất (m)	Hướng thịnh hành	Ghi chú
Bắc vịnh Bắc Bộ	0.3 - 1.0	Nam, Tây Nam	
Nam vịnh Bắc Bộ	0.3 - 1.3	Nam, Tây Nam	
Quảng Trị đến Quảng Ngãi	0.3 - 1.3	Nam, Đông Nam	
Bình Định đến Ninh Thuận	0.8 - 1.8	Tây Nam, Nam	
Bình Thuận đến Cà Mau	0.3 - 2.0	Tây	Cảnh báo
Cà Mau đến Kiên Giang	0.3 - 1.7	Tây, Tây Bắc	
Quần đảo Hoàng Sa	1.2 - 1.4	Nam, Tây Nam	
Quần đảo Trường Sa	1.4 - 2.2	Tây	Cảnh báo
Bắc Biển Đông	0.9 - 4.5	Tây Nam, Nam	Cảnh báo
Giữa Biển Đông	1.2 - 4.5	Tây, Tây Nam	Cảnh báo
Nam Biển Đông	0.8 - 2.7	Tây	Cảnh báo

Tin phát lúc: 13 giờ 00

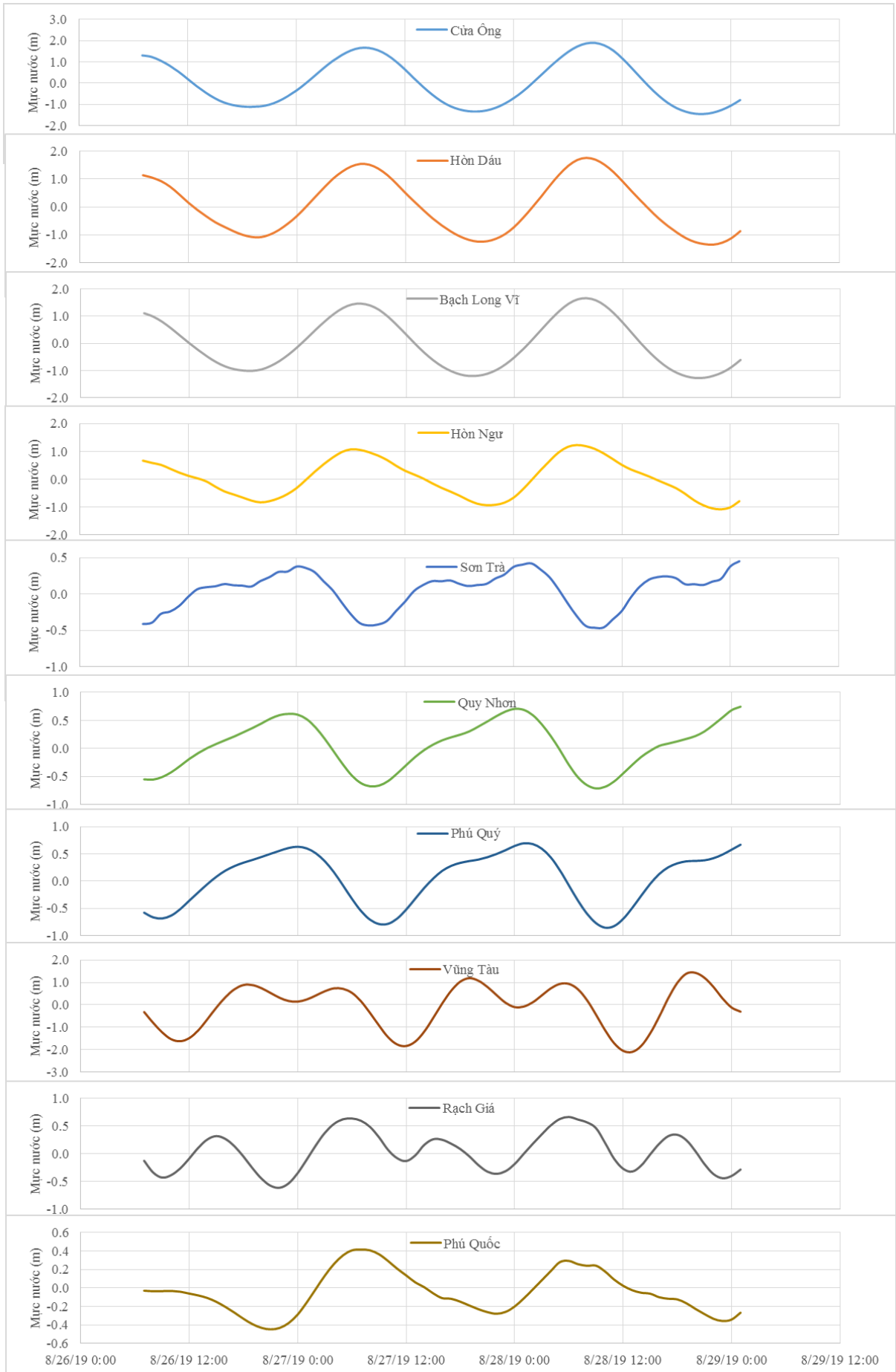
Thời điểm phát tin dự báo tiếp theo: 13 giờ 00 ngày 27/08/2019

Người xây dựng bản tin: Nguyễn Hồng Hạnh

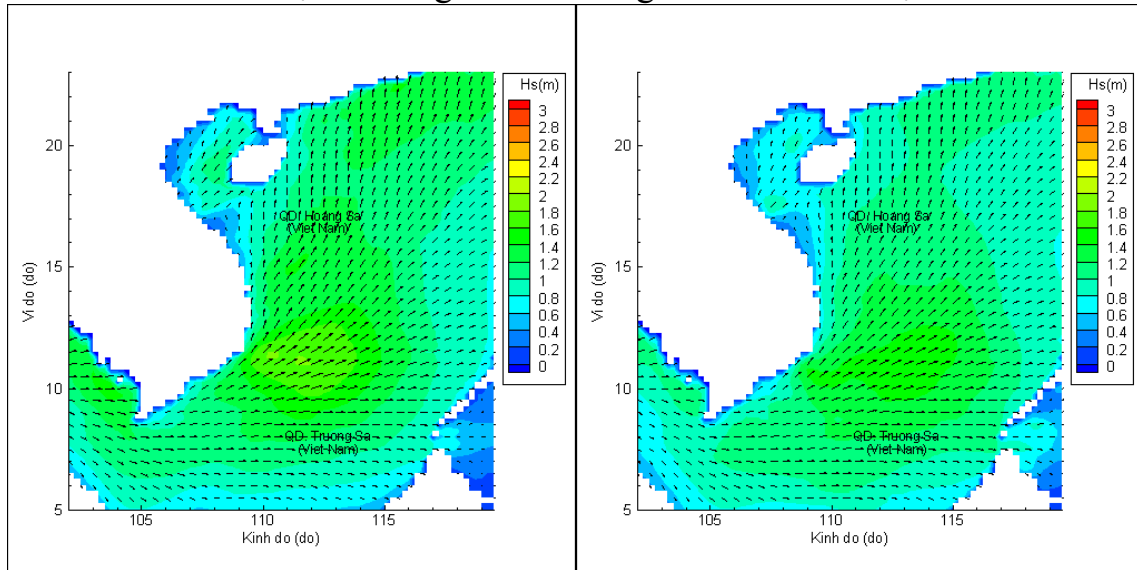
Người soát bản tin: Nguyễn Thị Thanh

Biên trình mực nước tổng cộng tại 10 trạm Hải vãn

(Cửa Ông, Hòn Dấu, Bạch Long Vĩ, Hòn Ngư, Sơn Trà, Quy Nhơn, Phú Quý, Vũng Tàu, Rạch Giá, Phú Quốc)

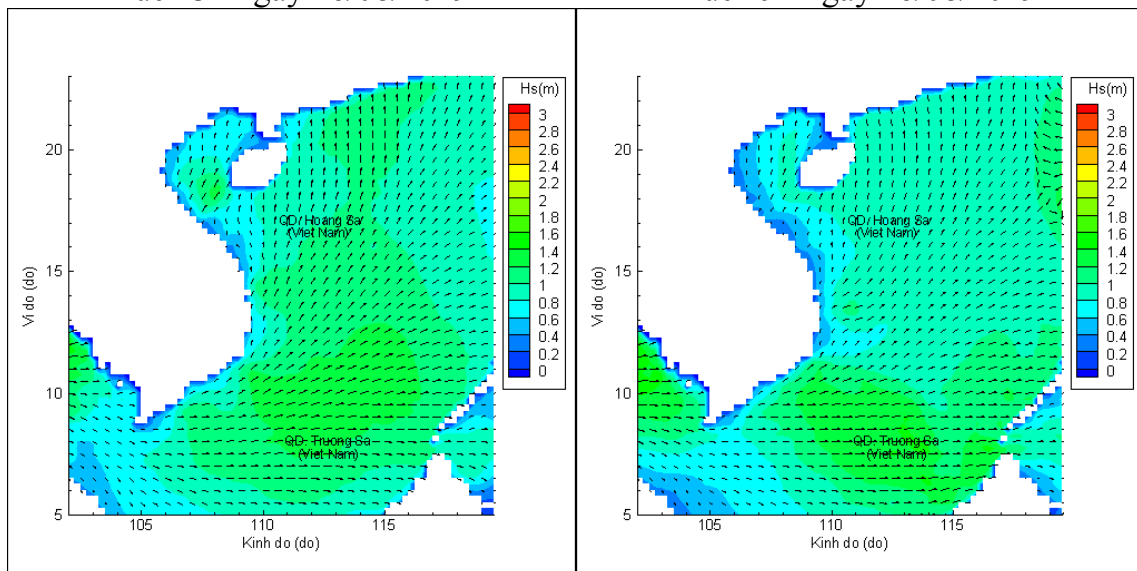


Phân bố độ cao sóng ven bờ và ngoài khơi biển Việt Nam



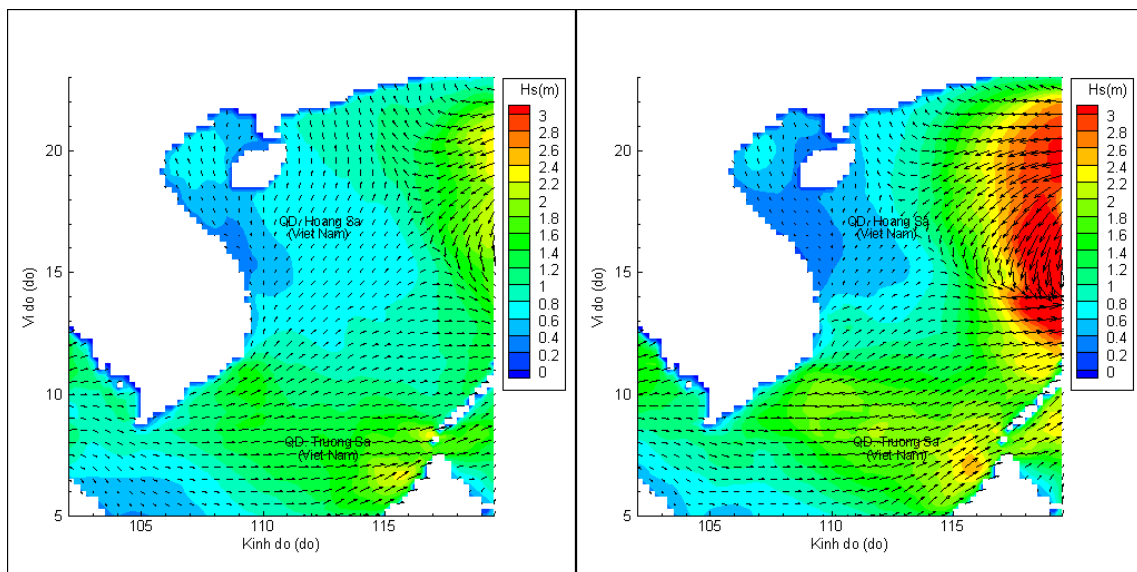
Lúc 13h ngày 26/08/2019

Lúc 19h ngày 26/08/2019



Lúc 01h ngày 27/08/2019

Lúc 13h ngày 27/08/2019



Lúc 01h ngày 28/08/2019

Lúc 13h ngày 28/08/2019