

**BẢN TIN DỰ BÁO NƯỚC DÂNG VÀ SÓNG TRONG BÃO SỐ 4**

(Lúc 19 giờ – 12Z ngày 28/08/2019)

Bảng giá trị nước dâng trong bão lớn nhất tại một số điểm ven biển

Tỉnh	Địa danh	NDDDB lớn nhất		
		Giá trị (cm)	Giờ	Ngày / tháng
Nam Định	Hải Hậu	51	10	30/8
Ninh Bình	Kim Sơn	53	11	30/8
Thanh Hóa	Quảng Xương	53	11	30/8
Nghệ An	Diễn Châu	51	10	30/8
	Hòn Ngư	50	10	30/8
Hà Tĩnh	Thạch Hà	49	13	30/8
Quảng Bình	Quảng Trạch	44	12	30/8
	Quảng Ninh	42	19	29/8
Quảng Trị	Gio Linh	35	11	30/8
	Cồn Cỏ	33	11	30/8
Thừa Thiên Huế	Hương Trà	31	11	30/8
	Phú Lộc	26	13	30/8
TP. Đà Nẵng	Liên Chiểu	24	13	30/8
	Sơn Trà	24	13	30/8
	Ngũ Hành Sơn	20	13	30/8
	Hoàng Sa	16	7	29/8

Vùng Biển	Độ cao sóng biển dự báo trong 48 giờ		
	Độ cao sóng (m)	Hướng thịnh hành	Ghi chú
<b>Khu vực ven bờ</b>			
Bắc vịnh Bắc Bộ	0.3 - 2.6	Đông, Đông Bắc, Đông Nam	Cảnh báo
Nam vịnh Bắc Bộ	1.7 - 3.8	Đông, Đông Nam	Cảnh báo
Quảng Trị đến Quảng Ngãi	1.4 - 3.7	Nam, Đông Nam	Cảnh báo
Bình Định đến Ninh Thuận	2.1 - 4.0	Tây Nam, Nam	Cảnh báo
Bình Thuận đến Cà Mau	0.3 - 3.3	Tây Nam	Cảnh báo
Cà Mau đến Kiên Giang	0.3 - 2.7	Tây	Cảnh báo
<b>Khu vực ngoài khơi</b>			
Quần đảo Hoàng Sa	3.0 - 3.5	Nam	Cảnh báo
Quần đảo Trường Sa	2.0 - 3.1	Tây Nam, Tây	Cảnh báo
Bắc Biển Đông	1.8 - 4.6	Nam, Tây Nam	Cảnh báo
Giữa Biển Đông	1.2 - 4.0	Tây Nam	Cảnh báo
Nam Biển Đông	1.2 - 3.0	Tây Nam, Tây	Cảnh báo

**Tin phát lúc: 19 giờ 00**

Thời điểm phát tin dự báo tiếp theo: 01 giờ 00 ngày 29/08/2019

Người xây dựng bản : Nguyễn Hồng Hạnh

Người soát bản tin: Lê Quốc Huy

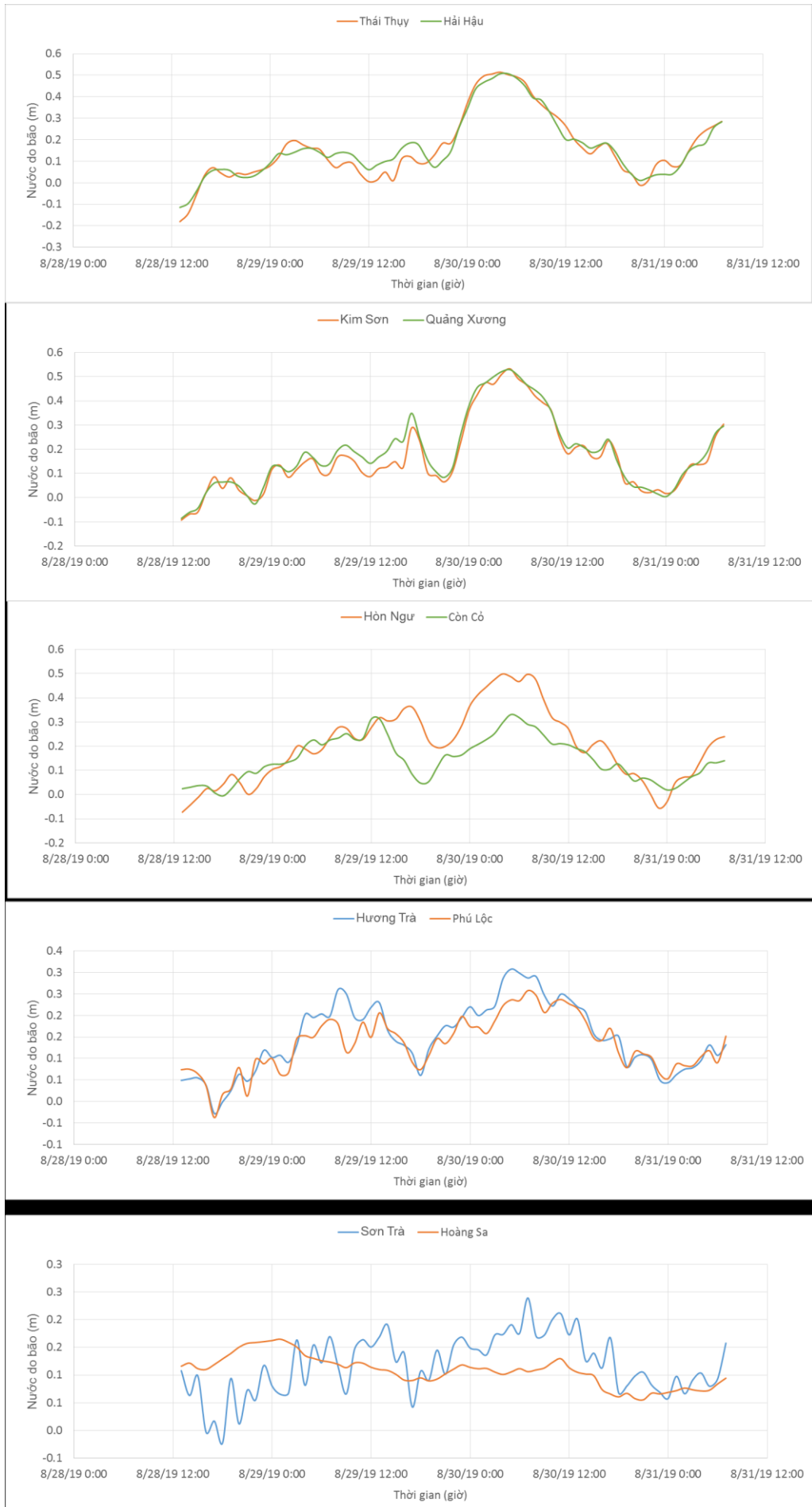
**Nhận định:**

Vào hồi 19 giờ ngày 28/08, vị trí tâm bão ở vào khoảng 17.0 độ vĩ Bắc, 114.7 độ kinh Đông, cách quần đảo Hoàng Sa khoảng 140 km về phía Đông.

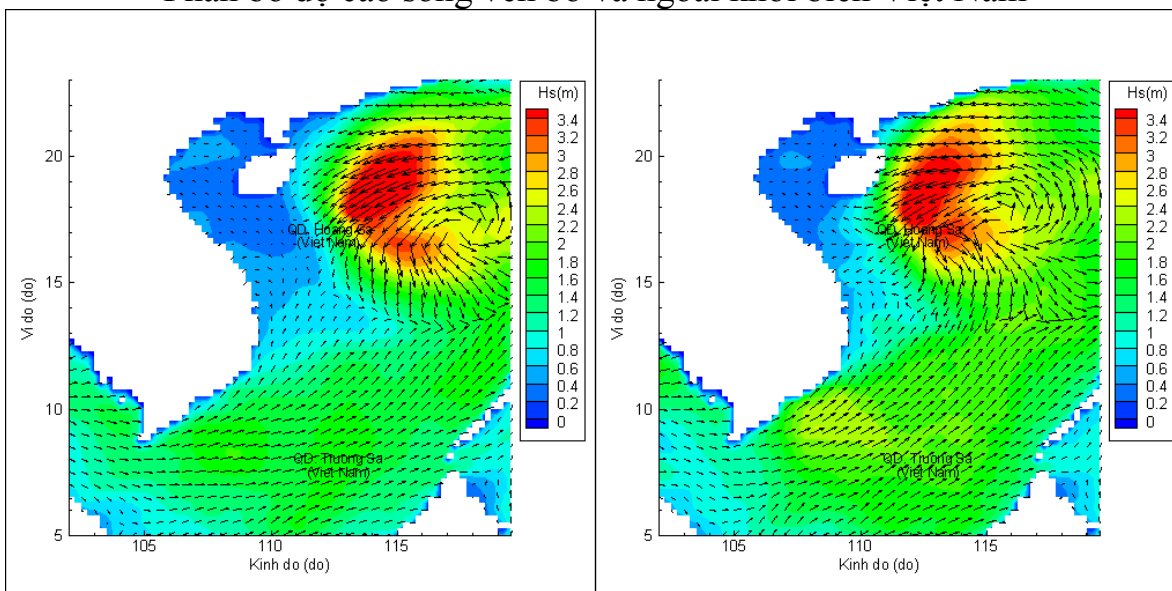
Dự báo trong 24 giờ tới, bão di chuyển theo hướng Tây và Tây Tây Bắc, có khả năng mạnh thêm. Đến 19 giờ ngày 29/08, vị trí tâm bão ở vào khoảng 18.0 độ vĩ Bắc, 109.5 độ kinh Đông, cách đảo Hải Nam khoảng 100km.

Do ảnh hưởng của bão, khu vực Nam Vịnh Bắc Bộ, Quảng Trị đến Quảng Ngãi, quần đảo Hoàng Sa và khu vực Bắc Biển Đông sóng cao trên 4.5m. Khu vực Bình Định đến Ninh Thuận và giữa Biển Đông, sóng cao 4m. Bão gây nước dâng cho khu vực từ Nam Định – Đà Nẵng, mực nước dâng lớn nhất khoảng 53 cm tại khu vực Kim Sơn (Ninh Bình) và Quảng Xương (Thanh Hóa).

## Biến trình nước dâng do bão tại các vị trí ảnh hưởng của bão

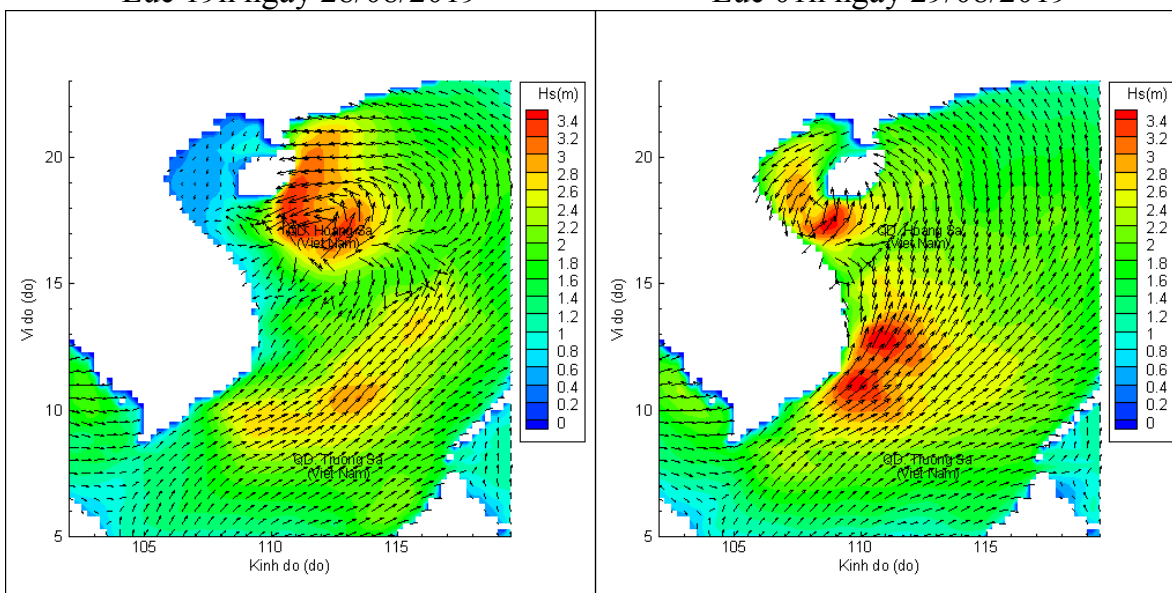


## Phân bố độ cao sóng ven bờ và ngoài khơi biển Việt Nam



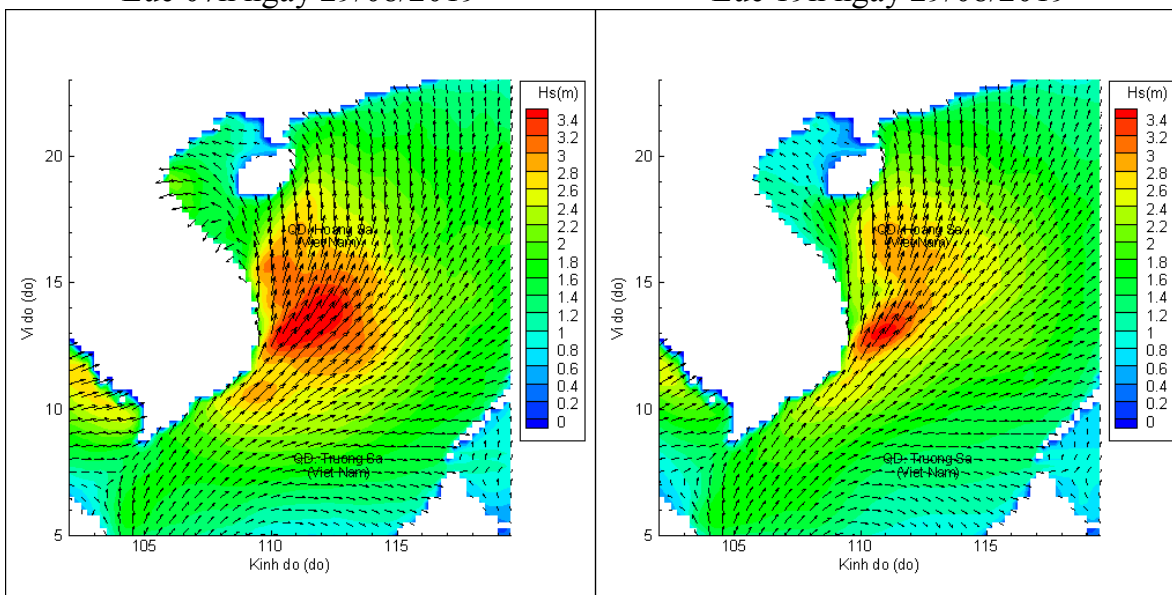
Lúc 19h ngày 28/08/2019

Lúc 01h ngày 29/08/2019



Lúc 07h ngày 29/08/2019

Lúc 19h ngày 29/08/2019



Lúc 07h ngày 30/08/2019

Lúc 19h ngày 30/08/2019