

BẢN TIN DỰ BÁO NƯỚC DÂNG VÀ SÓNG TRONG BÃO SỐ 4

(Lúc 01 giờ – 18Z ngày 29/08/2019)

Bảng giá trị nước dâng trong bão (NDDDB) lớn nhất tại một số điểm ven biển

Tỉnh	Địa danh	NDDDB lớn nhất		
		Giá trị (cm)	Giờ	Ngày / tháng
Thái Bình	Thái Thụy	64	10	30/8
Nam Định	Hải Hậu	64	8	30/8
Ninh Bình	Kim Sơn	67	8	30/8
Thanh Hóa	Quảng Xương	68	7	30/8
Nghệ An	Diễn Châu	74	10	30/8
	Hòn Ngư	69	9	30/8
Hà Tĩnh	Thạch Hà	63	10	30/8
Quảng Bình	Quảng Trạch	49	10	30/8
	Quảng Ninh	39	10	30/8
Quảng Trị	Gio Linh	34	11	30/8
	Cồn Cỏ	33	11	30/8
Thừa Thiên Huế	Hương Trà	29	12	30/8
	Phú Lộc	26	13	30/8

Vùng Biển	Độ cao sóng biển dự báo trong 48 giờ		
	Độ cao sóng (m)	Hướng thịnh hành	Ghi chú
Khu vực ven bờ			
Bắc vịnh Bắc Bộ	0.3 - 2.9	Đông Nam, Đông, Nam	Cảnh báo
Nam vịnh Bắc Bộ	1.6 - 3.2	Đông Nam, Nam	Cảnh báo
Quảng Trị đến Quảng Ngãi	1.4 - 3.3	Nam, Đông Nam	Cảnh báo
Bình Định đến Ninh Thuận	2.4 - 3.8	Nam, Tây Nam	Cảnh báo
Bình Thuận đến Cà Mau	0.3 - 3.2	Tây Nam, Nam	Cảnh báo
Cà Mau đến Kiên Giang	0.3 - 2.7	Tây, Tây Nam, Nam	Cảnh báo
Khu vực ngoài khơi			
Quần đảo Hoàng Sa	2.7 - 3.2	Nam, Tây Nam	Cảnh báo
Quần đảo Trường Sa	1.5 - 2.3	Tây, Tây Nam	Cảnh báo
Bắc Biển Đông	1.5 - 3.3	Nam, Tây Nam	Cảnh báo
Giữa Biển Đông	1.0 - 3.8	Tây Nam, Tây	Cảnh báo
Nam Biển Đông	0.7 - 2.5	Tây, Tây Nam	Cảnh báo

Tin phát lúc: 01 giờ 00

Thời điểm phát tin dự báo tiếp theo: 07 giờ 00 ngày 30/08/2019

Người xây dựng bản tin : Lê Đức Quyền

Người soát bản tin: Nguyễn Thị Thanh

Nhận định:

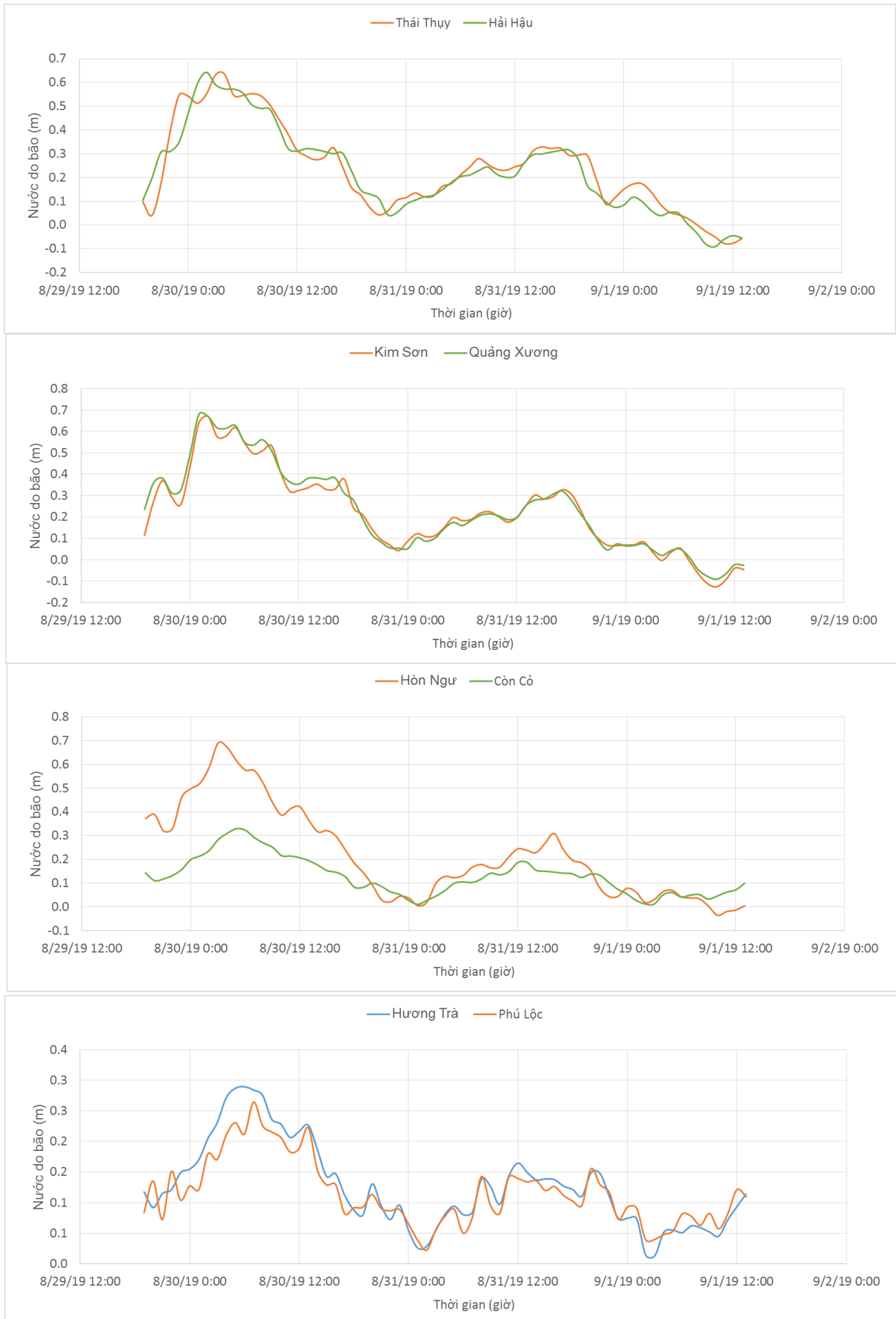
Vào hồi 01 giờ ngày 30/08, vị trí tâm bão ở vào khoảng 17.6 độ vĩ Bắc, 106.72 độ kinh Đông đang ở khu vực ven biển tỉnh Nghệ An - Quảng Bình.

Dự báo trong khoảng vài giờ tới bão đổ bộ vào khu vực Nghệ An – Quảng Bình và gây ảnh hưởng trực tiếp tới vùng biển từ Thanh Hóa tới Quảng Trị. Trong khoảng 12 giờ tới, bão tiếp tục di chuyển theo hướng Tây và suy yếu dần thành Áp thấp nhiệt đới.

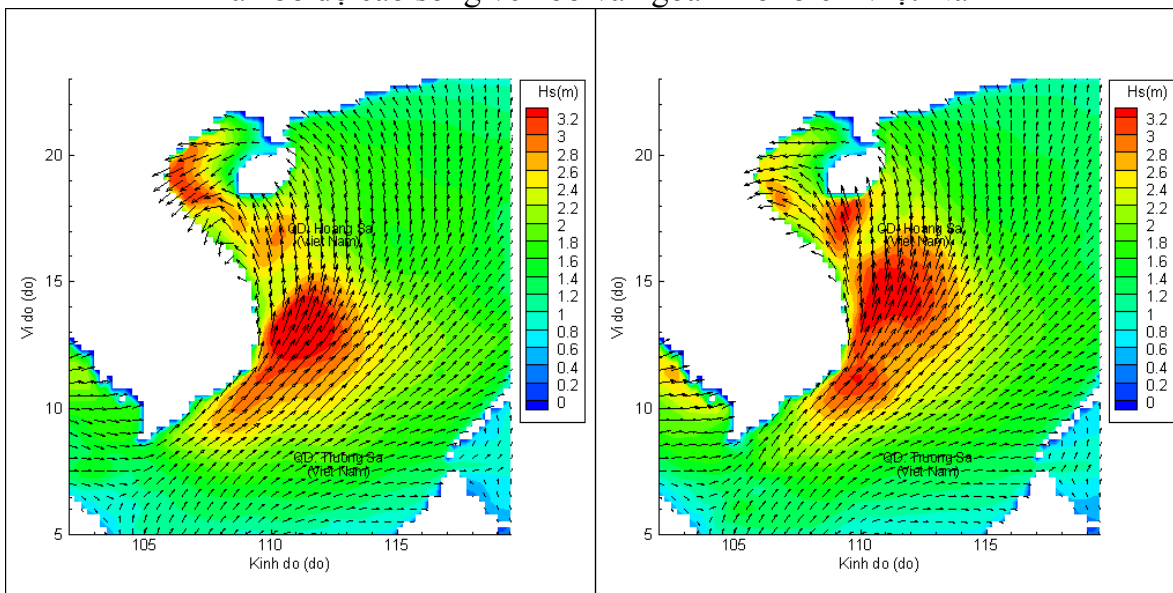
Do ảnh hưởng của bão, khu vực Nam Vịnh Bắc Bộ, Quảng Trị đến Quảng Ngãi, Bắc và giữa Biển Đông, quần đảo Hoàng Sa sóng cao từ 3 – 3.8 m. Bão gây nước dâng cao cho khu vực từ Thái Bình – Thừa Thiên Huế, mực nước dâng do bão lớn nhất khoảng 74 cm tại khu vực Diên Châu (Nghệ An).

Do ảnh hưởng của gió mùa Tây Nam hoạt động mạnh, khu vực Bình Định đến Ninh Thuận, Bình Thuận – Cà Mau sóng gần 4m.

Biến trình nước dâng do bão tại các vị trí ảnh hưởng của bão

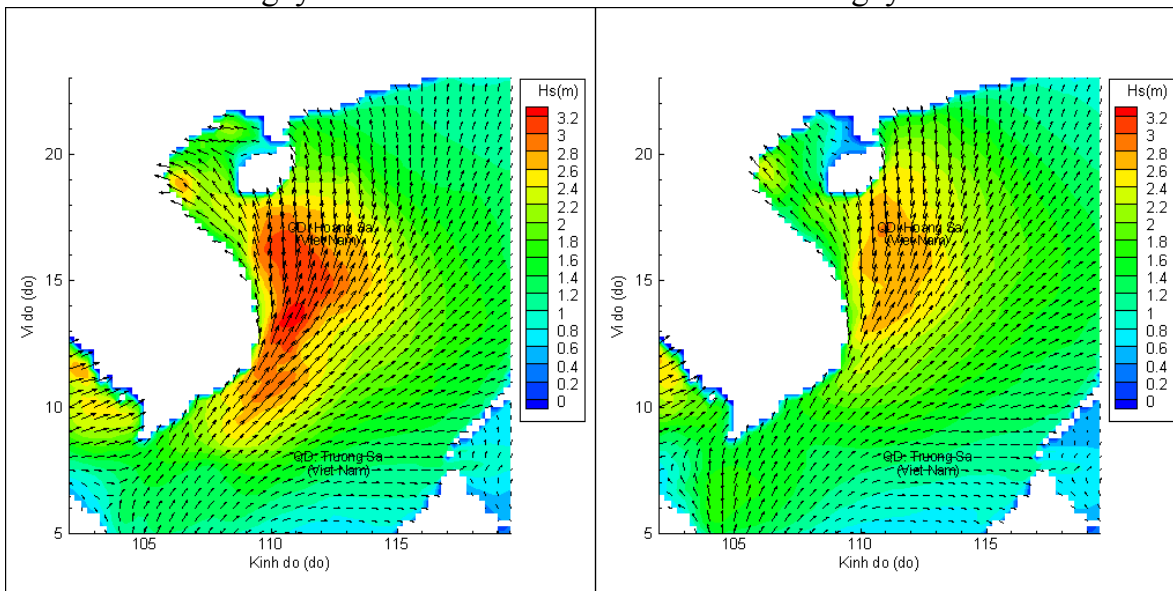


Phân bố độ cao sóng ven bờ và ngoài khơi biển Việt Nam



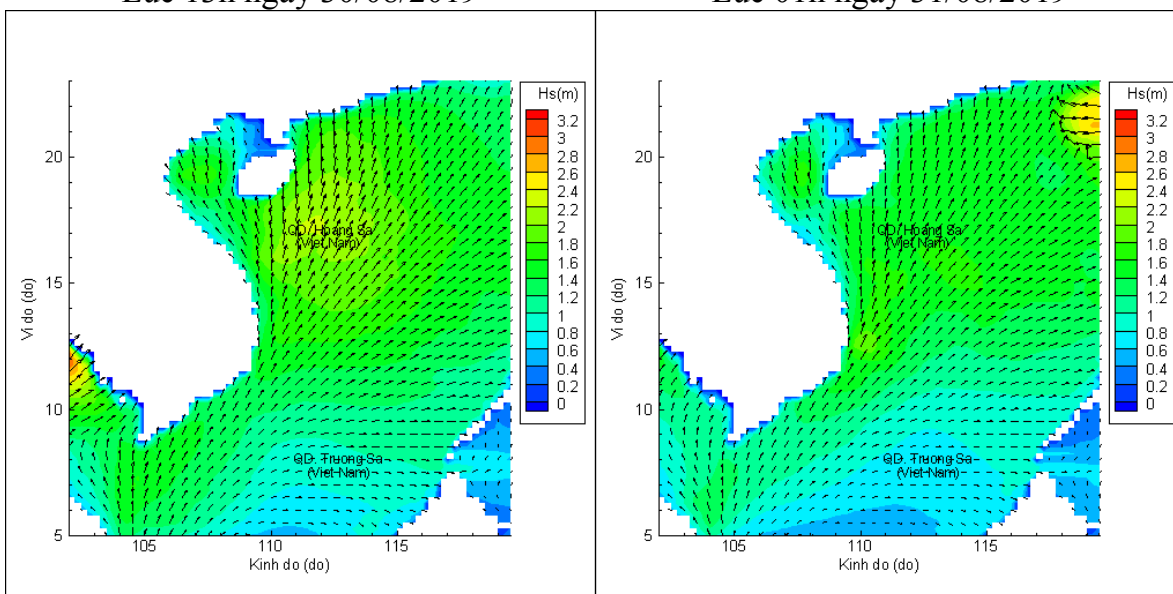
Lúc 01h ngày 30/08/2019

Lúc 07h ngày 30/08/2019



Lúc 13h ngày 30/08/2019

Lúc 01h ngày 31/08/2019



Lúc 13h ngày 31/08/2019

Lúc 01h ngày 01/09/2019