

BẢN TIN DỰ BÁO MỨC NƯỚC VÀ SÓNG BIỂN

(Lúc 13 giờ – 06Z ngày 31/08/2019)

Tỉnh/ TP	Huyện	Mức nước tổng cộng dự báo trong 48 giờ (cm)								
		31/08		01/09				02/09		
		13h	19h	1h	7h	13h	19h	1h	7h	13h
Quảng Ninh	Đầm Hà	170	-40	-74	1	151	-27	-50	-32	130
	Cửa Ông	142	-25	-89	19	140	-10	-75	-19	120
TP. Hải Phòng	Hòn Dấu	110	5	-98	30	105	14	-73	4	100
	Bạch Long Vĩ	115	-28	-87	26	105	-14	-67	-2	97
Thái Bình	Thái Thụy	96	13	-97	36	94	21	-72	11	93
Nam Định	Hải Hậu	78	27	-102	40	72	33	-77	18	76
Ninh Bình	Kim Sơn	73	30	-103	39	66	37	-76	20	70
Thanh Hóa	Quảng Xương	69	35	-100	39	61	42	-71	22	70
Nghệ An	Diễn Châu	61	43	-97	35	50	46	-62	23	69
	Hòn Ngư	59	42	-93	36	47	47	-62	25	68
Hà Tĩnh	Thạch Hà	53	44	-88	36	40	52	-62	30	63
Quảng Bình	Quảng Trạch	27	45	-72	37	13	56	-62	39	30
	Quảng Ninh	10	46	-58	40	-3	55	-55	44	15
Quảng Trị	Gio Linh	-5	43	-43	40	-14	49	-44	48	0
	Cồn Cỏ	-5	39	-44	45	-14	47	-45	50	1
Thừa Thiên Huế	Hương Trà	-18	37	-22	38	-22	41	-26	48	-9
	Phú Lộc	-30	31	-6	35	-30	36	-12	47	-15
TP. Đà Nẵng	Sơn Trà	-35	28	6	32	-35	31	0	47	-20
	Hoàng Sa	-39	1	35	33	-31	8	14	47	-20
Quảng Nam	Tam Kỳ	-43	21	21	32	-41	24	6	48	-25
	Cù Lao Chàm	-41	22	17	32	-38	25	5	48	-24
Quảng Ngãi	TP. Quảng Ngãi	-49	14	27	38	-42	19	7	54	-25
	Lý Sơn	-46	12	29	35	-40	17	9	51	-23
Bình Định	Phú Mỹ	-47	6	26	37	-40	13	5	52	-32
	Quy Nhơn	-46	9	22	35	-44	11	-1	49	-32
Phú Yên	TP. Tuy Hòa	-50	3	22	36	-45	7	-3	47	-34
Khánh Hòa	TP. Nha Trang	-51	10	25	41	-45	14	1	55	-32
	Trường Sa	-63	11	23	47	-53	11	-1	54	-38
Ninh Thuận	TP. PR-Tháp Chàm	-65	17	15	45	-63	16	-12	55	-48
Bình Thuận	TP. Phan Thiết	-136	62	-30	93	-114	36	-44	75	-86
	Phú Quý	-79	24	12	54	-70	19	-11	57	-53
Bà Rịa Vũng Tàu	Vũng Tàu	-159	39	-14	87	-88	-14	6	27	-19
	Côn Đảo	-123	-6	13	68	-57	-37	24	18	1
TPHCM	Cần Giờ	-160	34	-14	83	-81	-17	10	20	-13
Tiền Giang	Gò Công Tây	-165	35	-17	84	-83	-16	8	19	-14
Bến Tre	Ba Tri	-162	22	-14	77	-79	-25	10	11	-14
Trà Vinh	Duyên Hải	-148	5	5	69	-65	-43	27	3	6
Sóc Trăng	Tân Phú	-110	-29	32	49	-32	-70	50	-15	32
Bạc Liêu	TP. Bạc Liêu	-45	-92	74	9	22	-120	82	-44	64
Cà Mau	Năm Căn	-11	-104	69	6	31	-113	69	-34	57
	Trần Văn Thời	-14	-19	-10	44	-8	-19	5	15	8
Kiên Giang	Rạch Giá	5	36	-51	64	-1	27	-23	35	9
	Phú Quốc	21	5	-23	18	7	7	-10	5	-2

Vùng Biển	Độ cao sóng biển dự báo trong 48 giờ		
	Độ cao sóng lớn nhất (m)	Hướng thịnh hành	Ghi chú
Bắc vịnh Bắc Bộ	0.3 - 2.1	Đông, Đông Nam	Cảnh báo
Nam vịnh Bắc Bộ	0.7 - 2.0	Đông Nam, Nam	Cảnh báo
Quảng Trị đến Quảng Ngãi	0.5 - 2.0	Nam, Đông Nam	Cảnh báo
Bình Định đến Ninh Thuận	1.3 - 2.9	Nam, Tây Nam	Cảnh báo
Bình Thuận đến Cà Mau	0.3 - 2.2	Tây Nam, Nam	Cảnh báo
Cà Mau đến Kiên Giang	0.3 - 1.5	Nam, Tây Nam	
Quần đảo Hoàng Sa	1.8 - 2.2	Nam, Tây Nam	Cảnh báo
Quần đảo Trường Sa	0.8 - 2.2	Tây, Tây Nam	Cảnh báo
Bắc Biển Đông	1.5 - 4.7	Tây Nam, Nam	Cảnh báo
Giữa Biển Đông	0.7 - 2.8	Tây Nam, Tây	Cảnh báo
Nam Biển Đông	0.6 - 2.0	Tây, Tây Nam	Cảnh báo

Tin phát lúc: 13 giờ 00

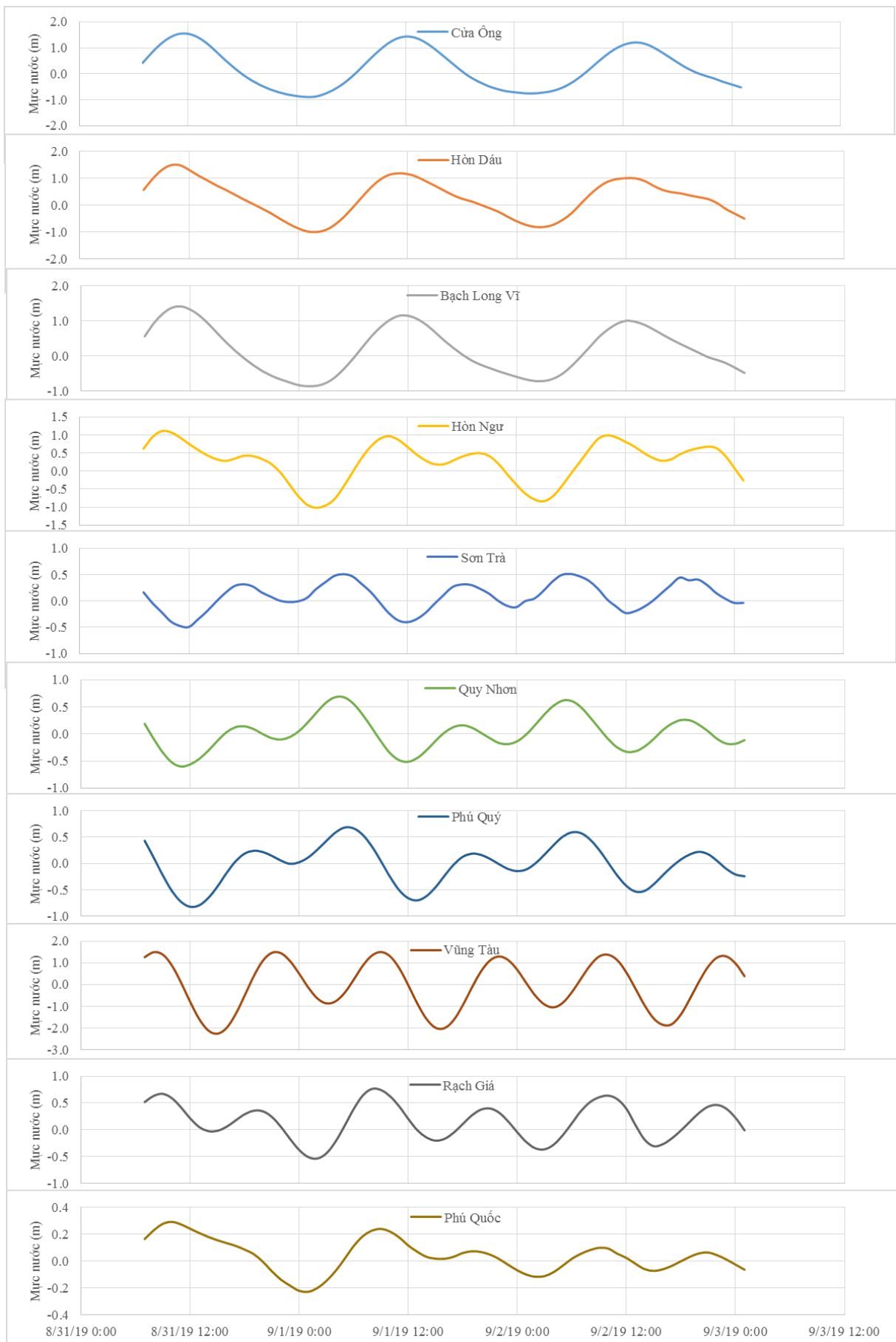
Thời điểm phát tin dự báo tiếp theo: 13 giờ 00 ngày 01/09/2019

Người xây dựng bản tin: Lê Đức Quyền

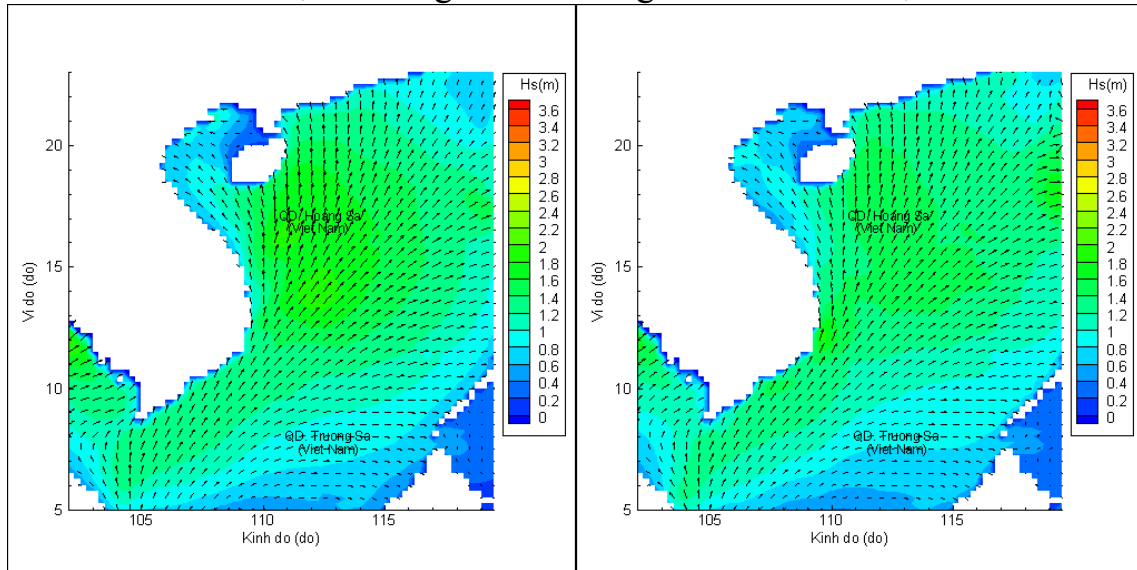
Người soát bản tin: Lê Quốc Huy

Biên trình mực nước tổng cộng tại 10 trạm Hải vãn

(Cửa Ông, Hòn Dấu, Bạch Long Vĩ, Hòn Ngự, Sơn Trà, Quy Nhơn, Phú Quý, Vũng Tàu, Rạch Giá, Phú Quốc)

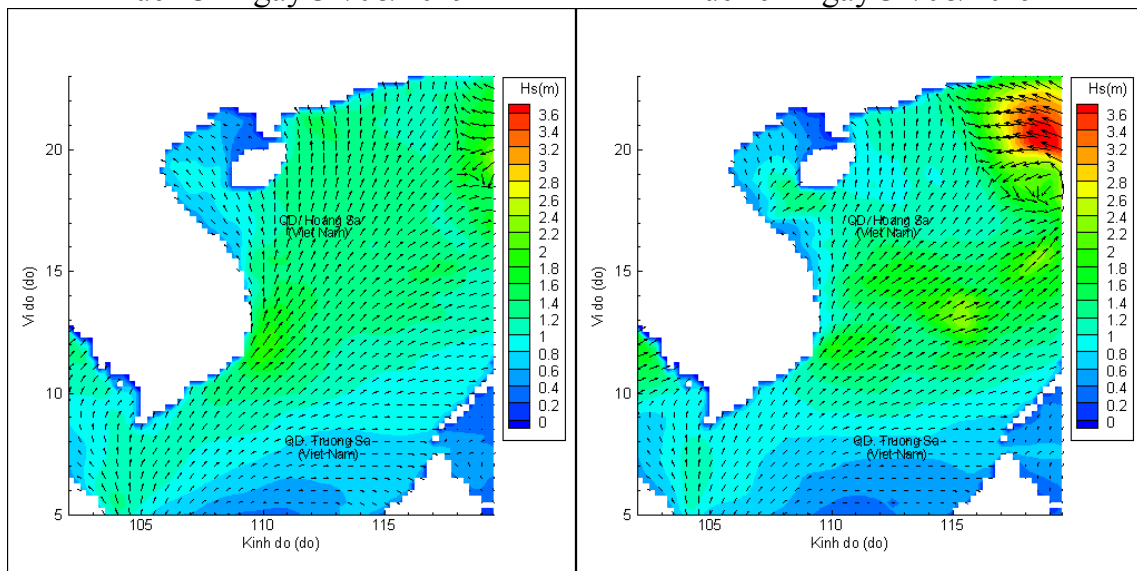


Phân bố độ cao sóng ven bờ và ngoài khơi biển Việt Nam



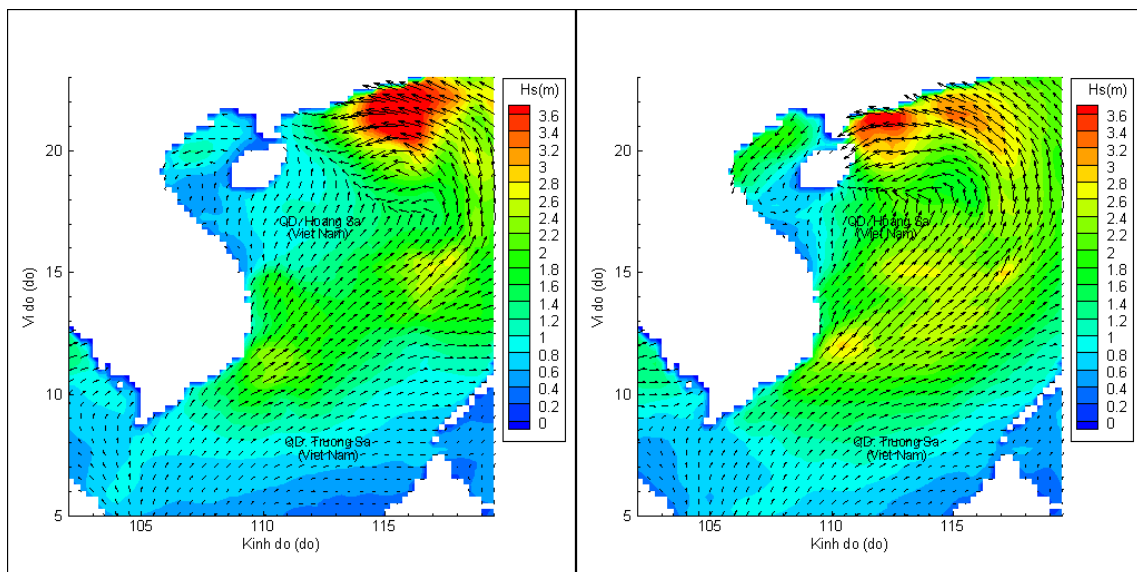
Lúc 13h ngày 31/08/2019

Lúc 19h ngày 31/08/2019



Lúc 01h ngày 01/09/2019

Lúc 13h ngày 01/09/2019



Lúc 01h ngày 02/09/2019

Lúc 13h ngày 02/09/2019